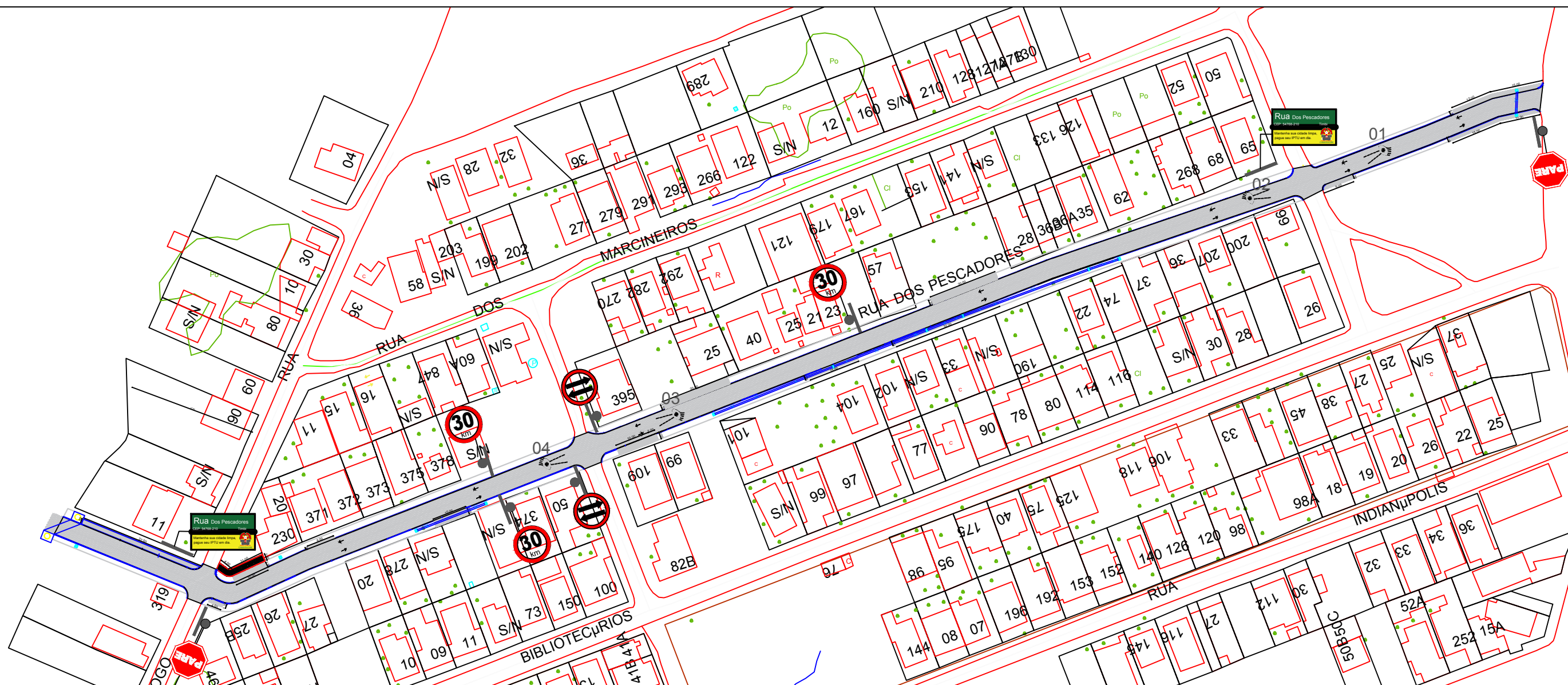


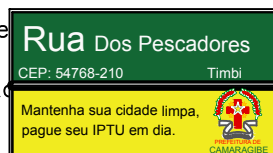


COORDENADAS
-8.018292, -34.991154



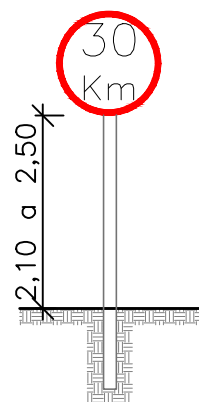
Status: implementar
 Dimensões 0,45x0,25
 Quantidade: 2
 Chapa aço 18
 Película fundo: IB
 Película elementos: IB

Fundo: Amarelo e Verde
 Tarja: Branco e Preto
 Borda: Branca



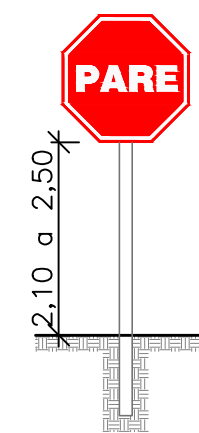
Forma	Cor
	Fundo Branco
	Simbolo Preta
	Tarja Vermelha
	Orla Vermelha
	letra Preta

Via	Diâmetro (m)	Tarja (m)	Orla (m)
Urbana	0,60	0,028	0,050



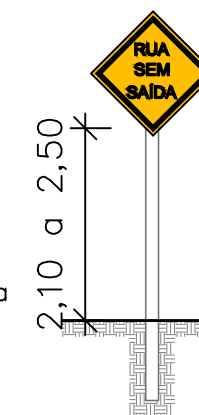
Sinal	Código	Cor
	R-1	Fundo Vermelha
		Orla interna Branca
		Orla externa Vermelha
		Letra Branca

Via	Lado (m)	Orla interna (m)	Orla externa (m)
Urbana	0,25	0,028	0,050



Forma	Código	Cor
	A-45	Fundo Amarelo
		Orla interna Preto
		Orla externa Amarelo
		Letra Preto

Via	Lado (m)	Orla interna (m)	Orla externa (m)
Urbana	0,60	0,028	0,050



Sinalização Vertical
Escala: Sem escala

- ÁRVORE
- MURO DE ARRIMO
- MEIO FIO PROJETADO
- CAIXA A SER IMPLANTADO
- RAMPA DE ACESSIBILIDADE
- PERFIL DO TERRENO NATURAL
- CALÇADA PROJETADA
- GALERIA PROJETADA
- SENTIDO DO FLUXO DO TRÁNSITO
- EIXO EXISTENTE
- PAVIMENTO EXISTENTE
- PLACA DE IDENTIFICAÇÃO DE RUA
- POSTE-BT

PREFEITURA MUNICIPAL DE CAMARAGIBE - PE

	Proprietário: Prefeitura M. de Camaragibe CNPJ: 08.260.663/0001-57	Assunto: Projeto básico para sinalização no município de Camaragibe/PE. Rua: Dos Pescadores - Timbi
	Responsável Técnico: Gabryela Soares	Data: JUNHO/2021