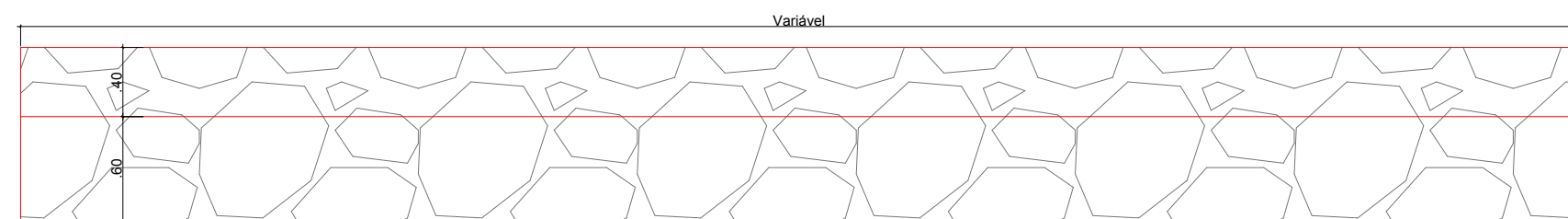
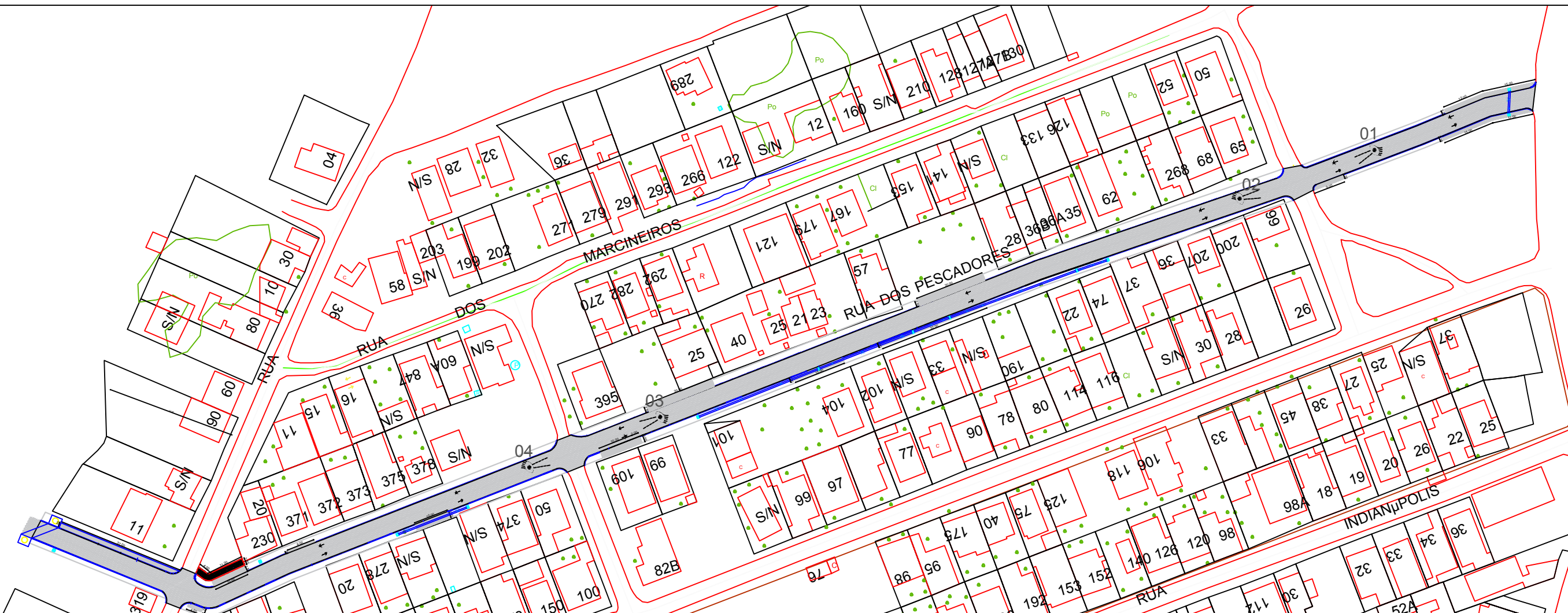
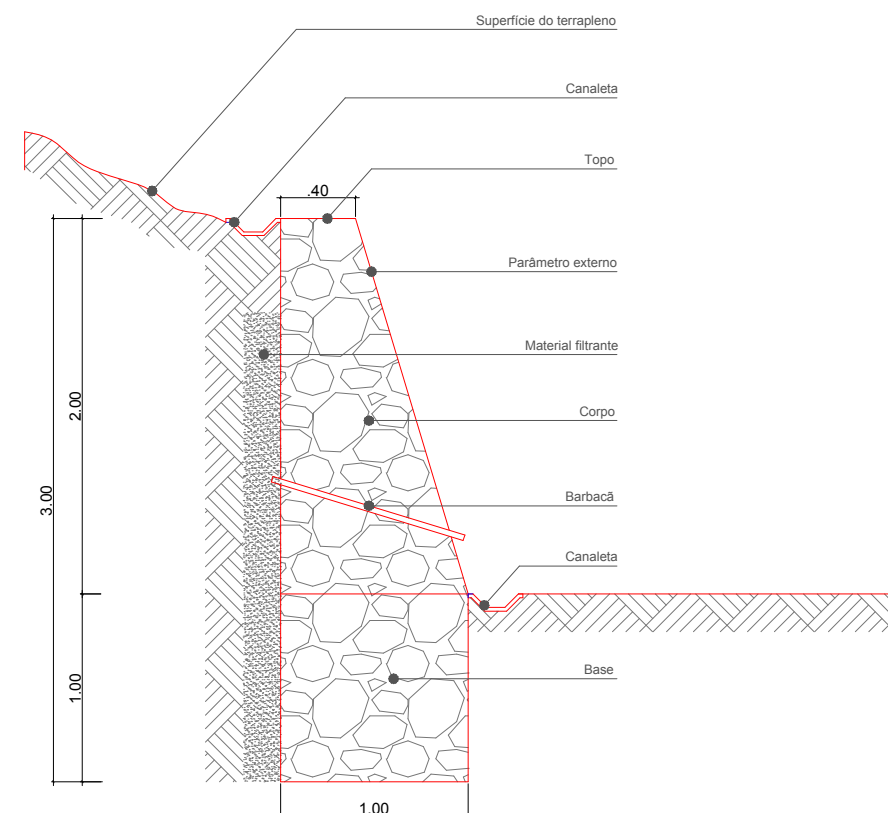


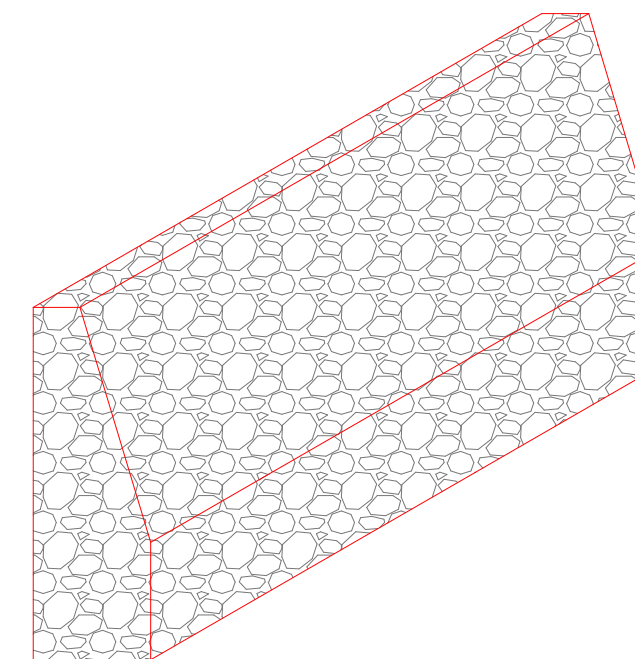
COORDENADAS
-8.018292, -34.991154



1 PLANTA BAIXA
ESCALA 1 / 25



2 SEÇÃO TRANSVERSAL
ESCALA 1 / 25



3 PERSPECTIVA
SEM ESCALA

Contenção - Detalhes
Escala: Sem escala



EDIFICAÇÃO



PERFIL DO TERRENO NATURAL

EIXO EXISTENTE



PAVIMENTO PROJETADO

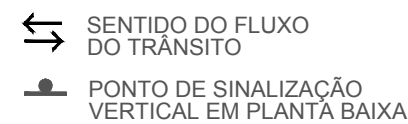


GALERIA PROJETADA

PLACA DE IDENTIFICAÇÃO DE RUA



SENTIDO DO FLUXO DO TRÂNSITO



PREFEITURA MUNICIPAL DE CAMARAGIBE - PE



Proprietário
Prefeitura M. de Camaragibe
CNPJ: 08.260.663/0001-57

Responsável Técnico
Desenho: Gabryela Soares

Assunto
Projeto básico para contenção no município de Camaragibe/PE.
Rua: Dos Pescadores - Timbi

Desenho
Data: JUNHO/2021

Contenção - Detalhamento
Escala: Indicadas Prancha: P-03/03