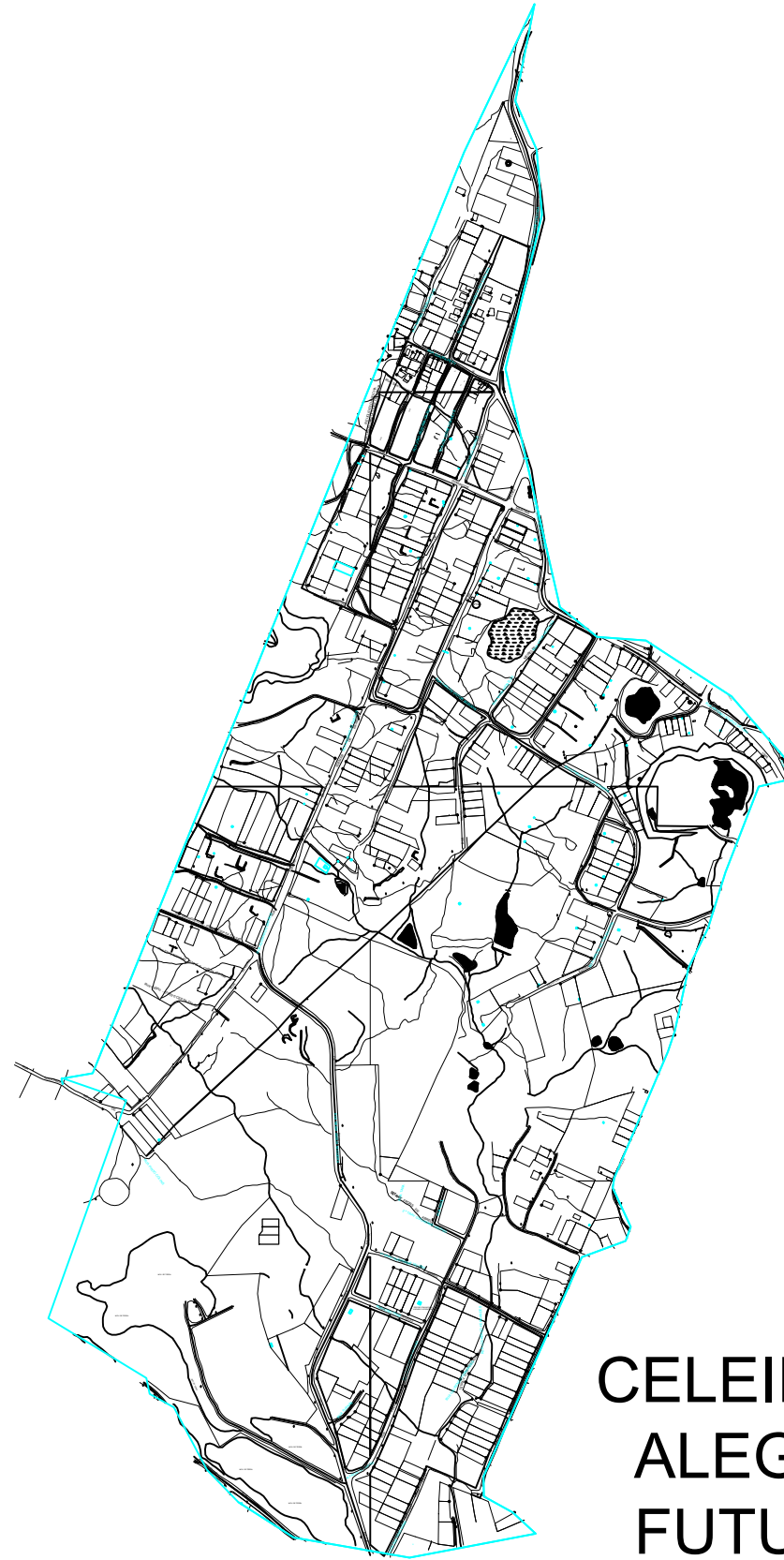


AREEIRO



PREFEITURA MUNICIPAL DE CAMARAGIBE
SEINFRA
SECRETARIA DE INFRAESTRUTURA

PRANCHA	ESCALA	LEVANTAMENTO
16/29	Indicada	MAPAS DOS BAIRROS DO MUNICÍPIO DE CAMARAGIBE
	DATA	DESENHOS
	OUT/2020	BAIRRO: AREEIRO - CAMARAGIBE
		ARQUITETO:
		EDUARDO TENÓRIO CAVALCANTE

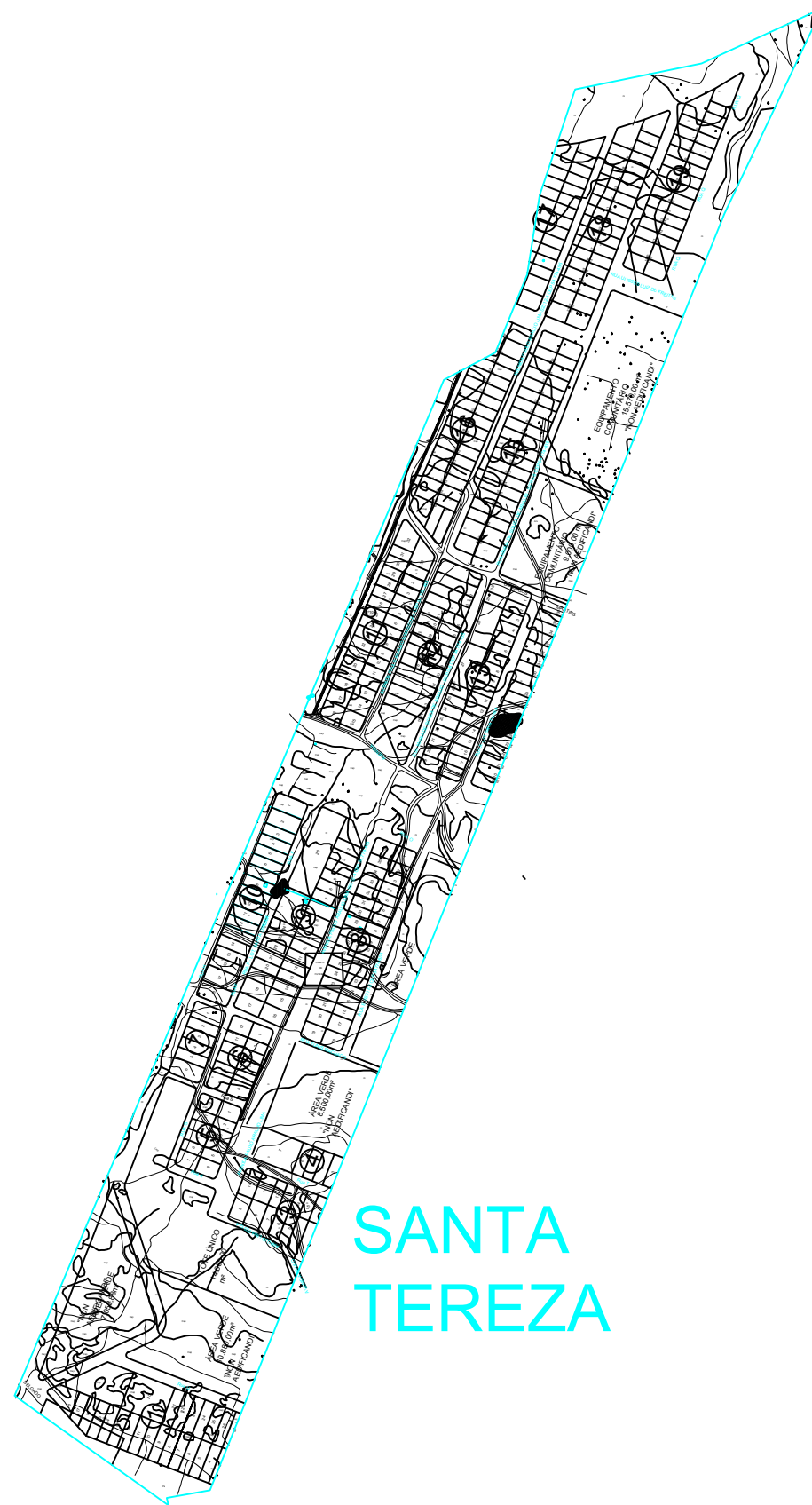


CELEIRO DAS ALEGRIAS FUTURAS



PREFEITURA MUNICIPAL DE CAMARAGIBE
SEINFRA
SECRETARIA DE INFRAESTRUTURA

PRANCHA	ESCALA	LEVANTAMENTO
17/29	Indicada	MAPAS DOS BAIRROS DO MUNICÍPIO DE CAMARAGIBE
	DATA	DESENHOS
	OUT/2020	BAIRRO: CELEIRO DAS ALEGRIAS FUTURAS - CAMARAGIBE
		ARQUITETO:
		EDUARDO TENÓRIO CAVALCANTE



SANTA TEREZA



PREFEITURA MUNICIPAL DE CAMARAGIBE
SEINFRA
SECRETARIA DE INFRAESTRUTURA

PRANCHA	ESCALA	LEVANTAMENTO
18/29	Indicada	MAPAS DOS BAIRROS DO MUNICÍPIO DE CAMARAGIBE
	DATA	DESENHOS
	OUT/2020	BAIRRO: SANTA TEREZA - CAMARAGIBE
		ARQUITETO:
		EDUARDO TENÓRIO CAVALCANTE

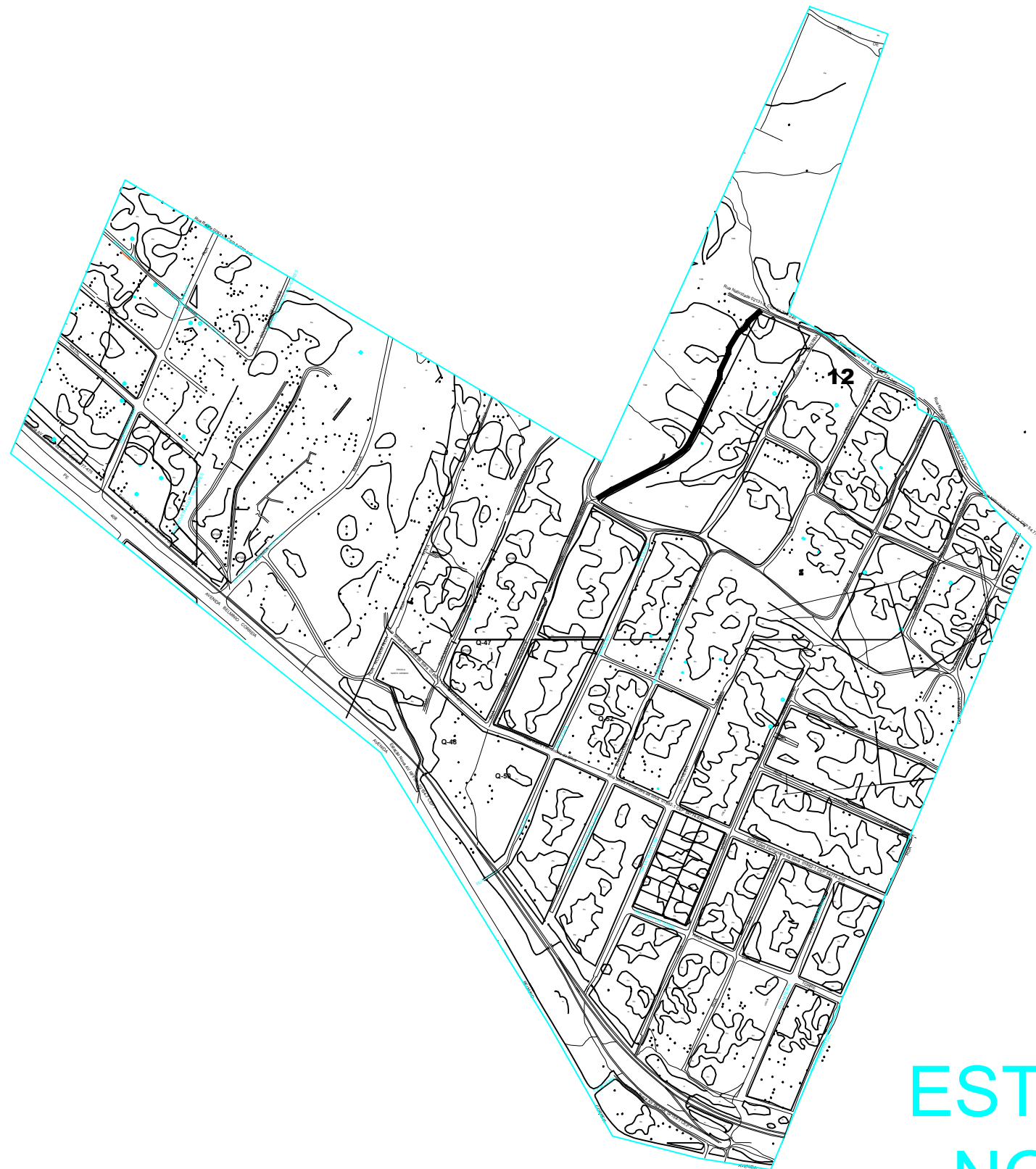


SÃO PAULO



PREFEITURA MUNICIPAL DE CAMARAGIBE
SEINFRA
SECRETARIA DE INFRAESTRUTURA

PRANCHA	ESCALA	LEVANTAMENTO
19/29	Indicada	MAPAS DOS BAIRROS DO MUNICÍPIO DE CAMARAGIBE
	DATA	DESENHOS
	OUT/2020	BAIRRO: SÃO PAULO - CAMARAGIBE
		ARQUITETO:
		EDUARDO TENÓRIO CAVALCANTE

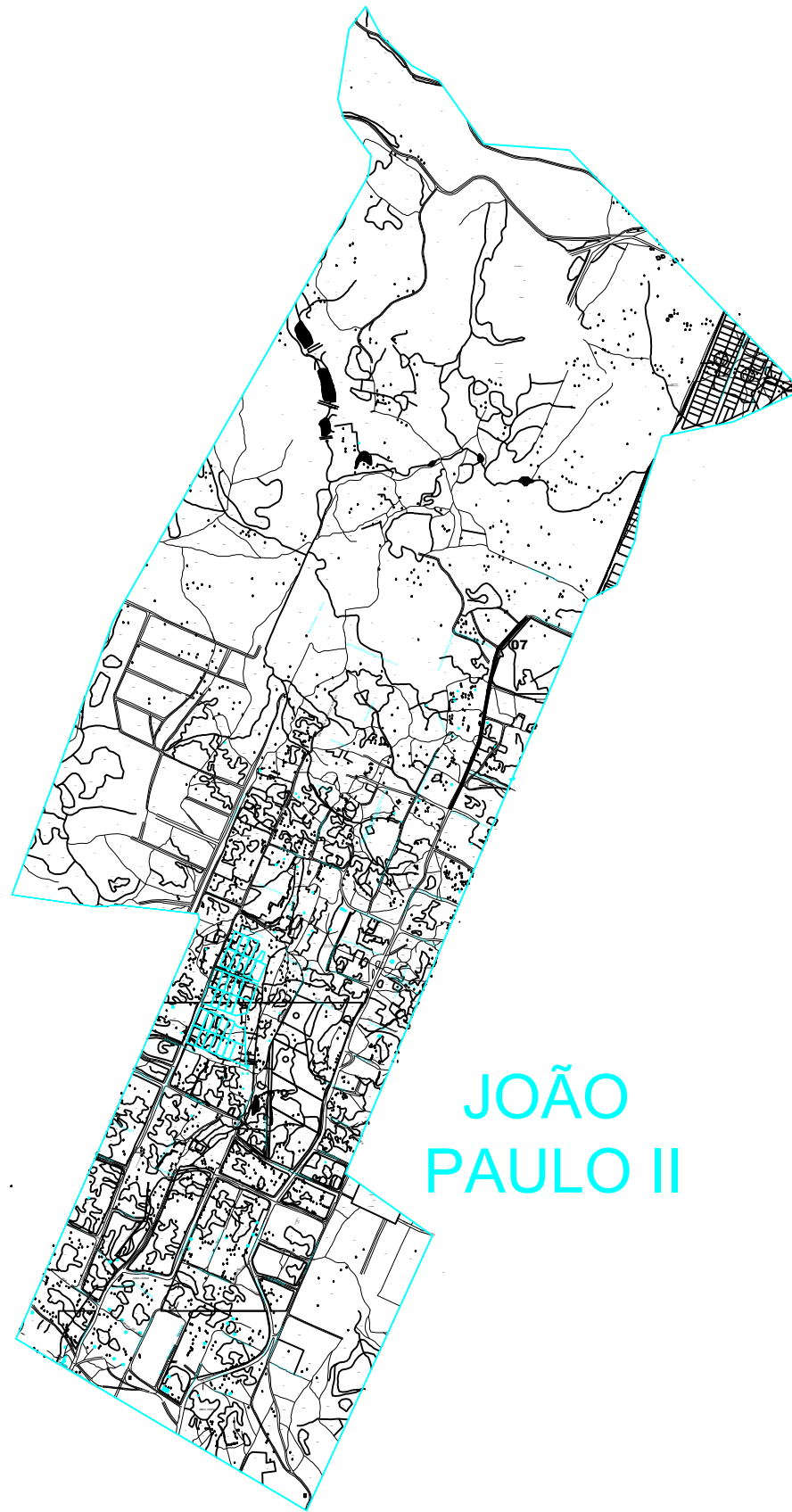


ESTAÇÃO NOVA



PREFEITURA MUNICIPAL DE CAMARAGIBE
SEINFRA
SECRETARIA DE INFRAESTRUTURA

PRANCHA	ESCALA	LEVANTAMENTO
	Indicada	MAPAS DOS BAIRROS DO MUNICÍPIO DE CAMARAGIBE
20/29	DATA	DESENHOS
	OUT/2020	BAIRRO: ESTAÇÃO NOVA - CAMARAGIBE
		ARQUITETO:
		EDUARDO TENÓRIO CAVALCANTE



JOÃO PAULO II



PREFEITURA MUNICIPAL DE CAMARAGIBE
SEINFRA
SECRETARIA DE INFRAESTRUTURA

PRANCHA 21/29	ESCALA Indicada	LEVANTAMENTO MAPAS DOS BAIROS DO MUNICÍPIO DE CAMARAGIBE
	DATA OUT/2020	DESENHOS BAIRRO: JOÃO PAULO II - CAMARAGIBE
		ARQUITETO: EDUARDO TENÓRIO CAVALCANTE



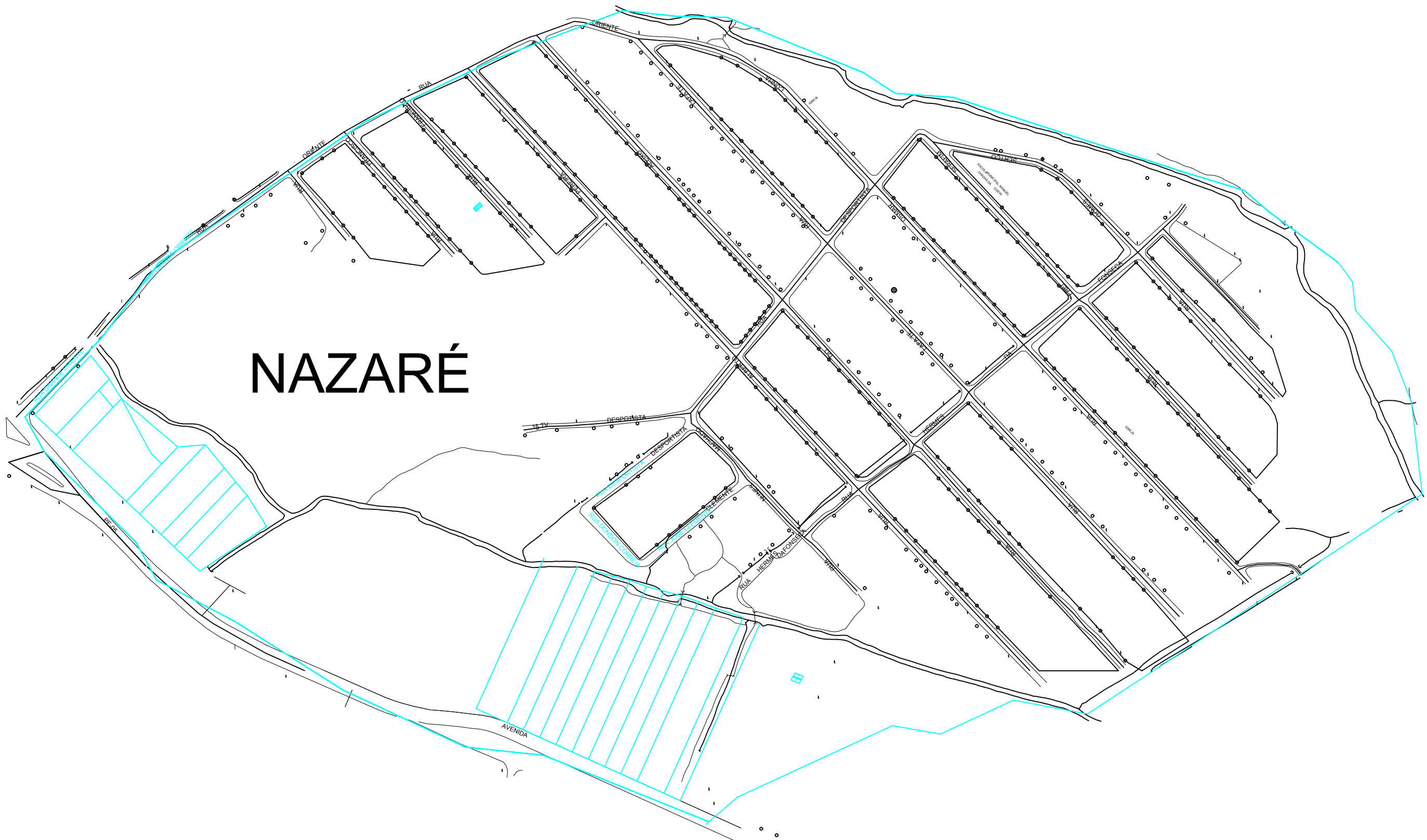
SANTANA



PREFEITURA MUNICIPAL DE CAMARAGIBE
SEINFRA
SECRETARIA DE INFRAESTRUTURA

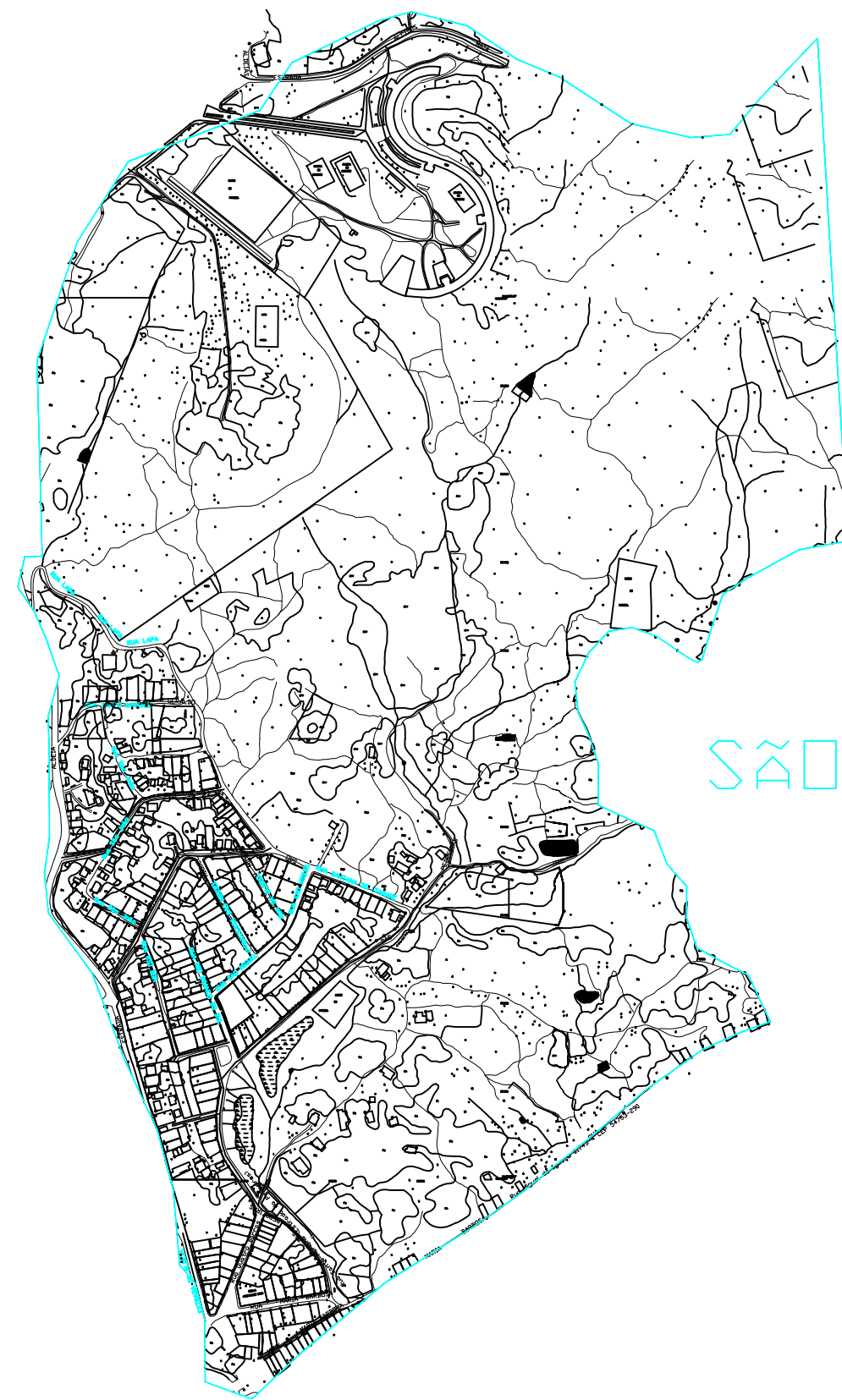
PRANCHA 22/29	ESCALA Indicada	LEVANTAMENTO MAPAS DOS BAIRROS DO MUNICÍPIO DE CAMARAGIBE
	DATA OUT/2020	DESENHOS BAIRRO: SANTANA - CAMARAGIBE
		ARQUITETO: EDUARDO TENÓRIO CAVALCANTE

NAZARÉ



PREFEITURA MUNICIPAL DE CAMARAGIBE
SEINFRA
SECRETARIA DE INFRAESTRUTURA

PRANCHA 23/29	ESCALA Indicada	LEVANTAMENTO MAPAS DOS BAIRROS DO MUNICÍPIO DE CAMARAGIBE
	DATA OUT/2020	DESENHOS BAIRRO: NAZARÉ - CAMARAGIBE
		ARQUITETO: EDUARDO TENÓRIO CAVALCANTE



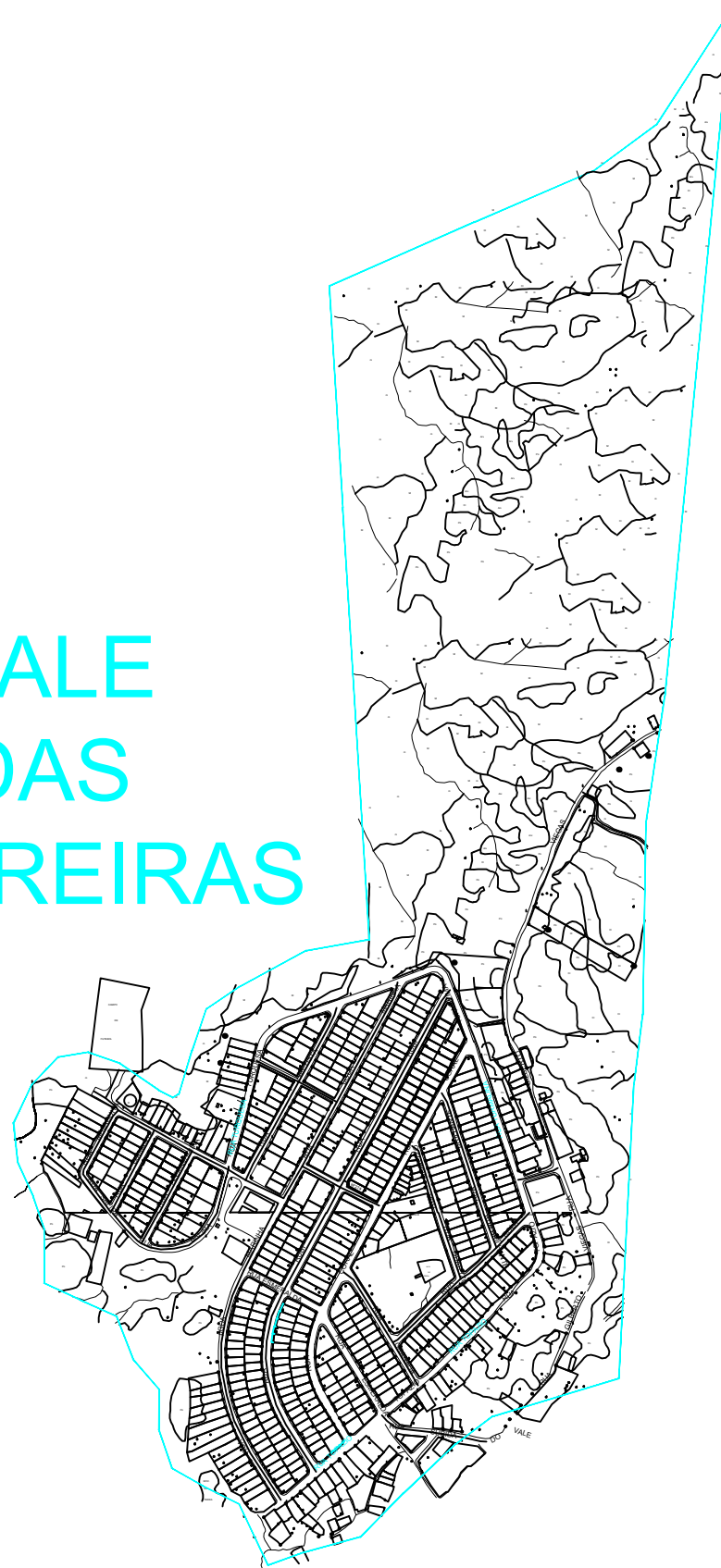
SÃO PEDRO



PREFEITURA MUNICIPAL DE CAMARAGIBE
SEINFRA
SECRETARIA DE INFRAESTRUTURA

PRANCHA 24/29	ESCALA Indicada	LEVANTAMENTO MAPAS DOS BAIRROS DO MUNICÍPIO DE CAMARAGIBE
	DATA OUT/2020	DESENHOS BAIRRO: SÃO PEDRO - CAMARAGIBE
		ARQUITETO: EDUARDO TENÓRIO CAVALCANTE

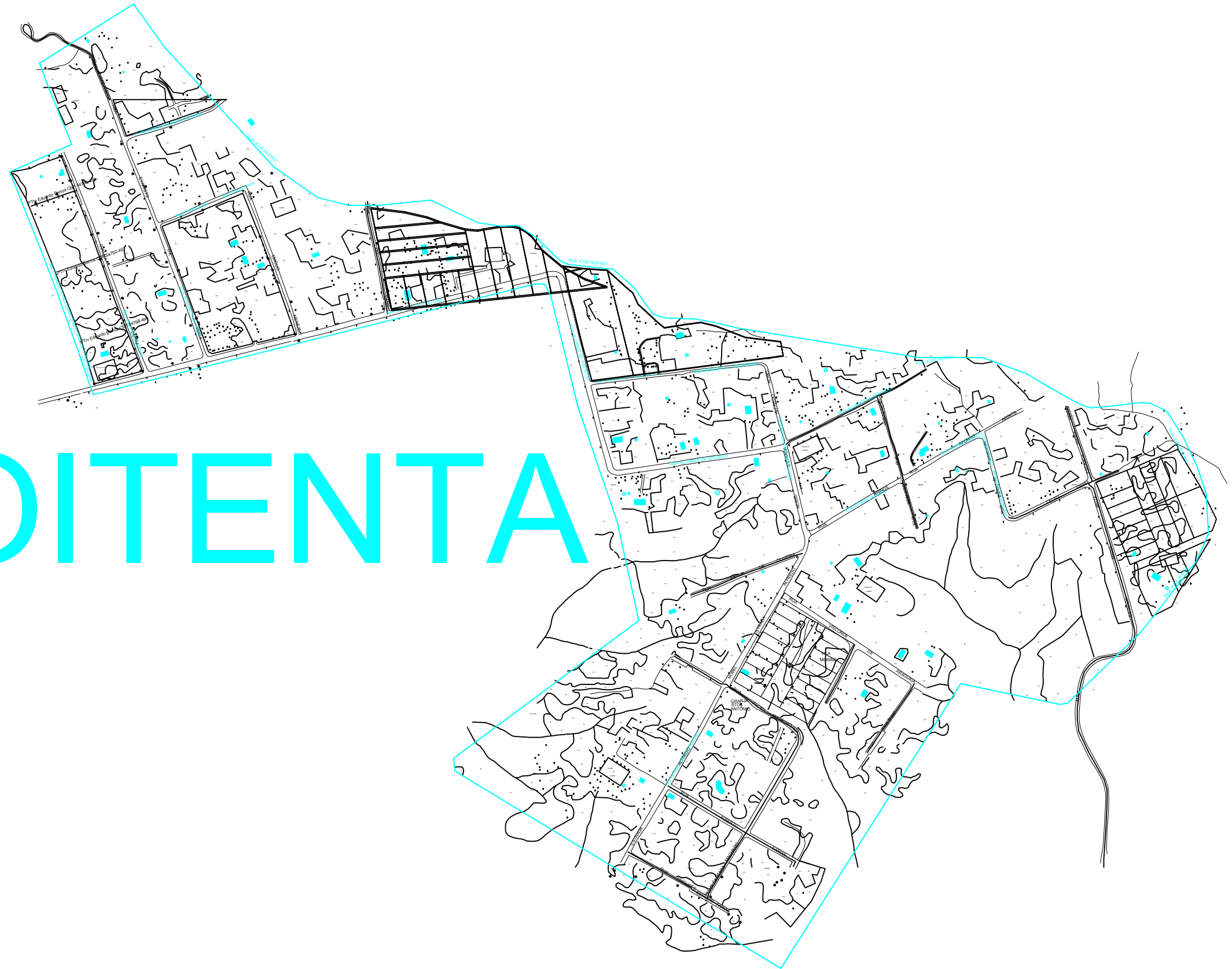
VALE DAS PEDREIRAS



PREFEITURA MUNICIPAL DE CAMARAGIBE
SEINFRA
SECRETARIA DE INFRAESTRUTURA

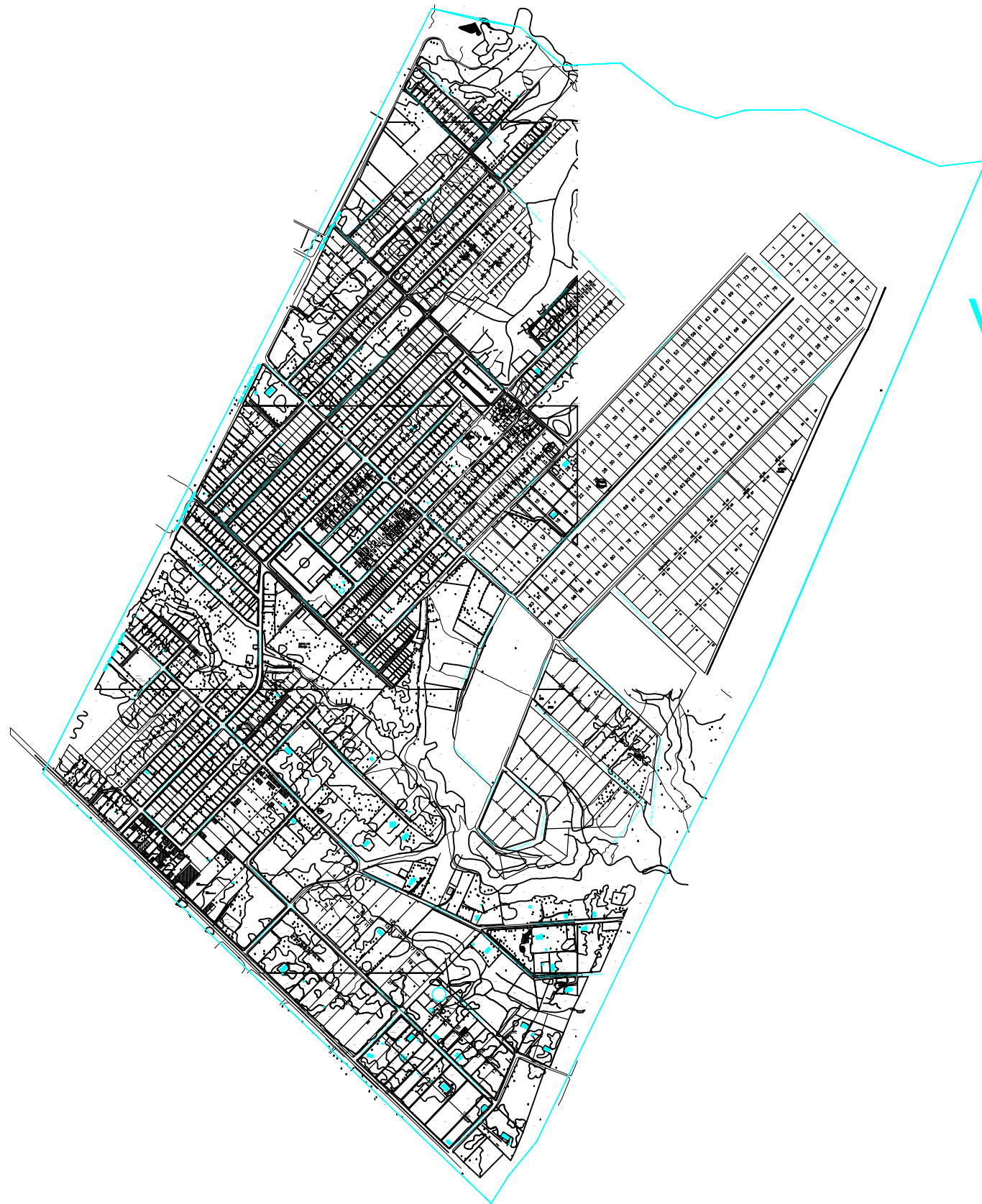
PRANCHA	ESCALA	LEVANTAMENTO
25/29	Indicada	MAPAS DOS BAIRROS DO MUNICÍPIO DE CAMARAGIBE
	DATA	DESENHOS
	OUT/2020	BAIRRO: VALE DAS PEDREIRAS - CAMARAGIBE
		ARQUITETO:
		EDUARDO TENÓRIO CAVALCANTE

OITENTA



PREFEITURA MUNICIPAL DE CAMARAGIBE
SEINFRA
SECRETARIA DE INFRAESTRUTURA

PRANCHA	ESCALA	LEVANTAMENTO
27/29	Indicada	MAPAS DOS BAIROS DO MUNICÍPIO DE CAMARAGIBE
	DATA	DESENHOS
	OUT/2020	BAIRRO: OITENTA - CAMARAGIBE
		ARQUITETO:
		EDUARDO TENÓRIO CAVALCANTE

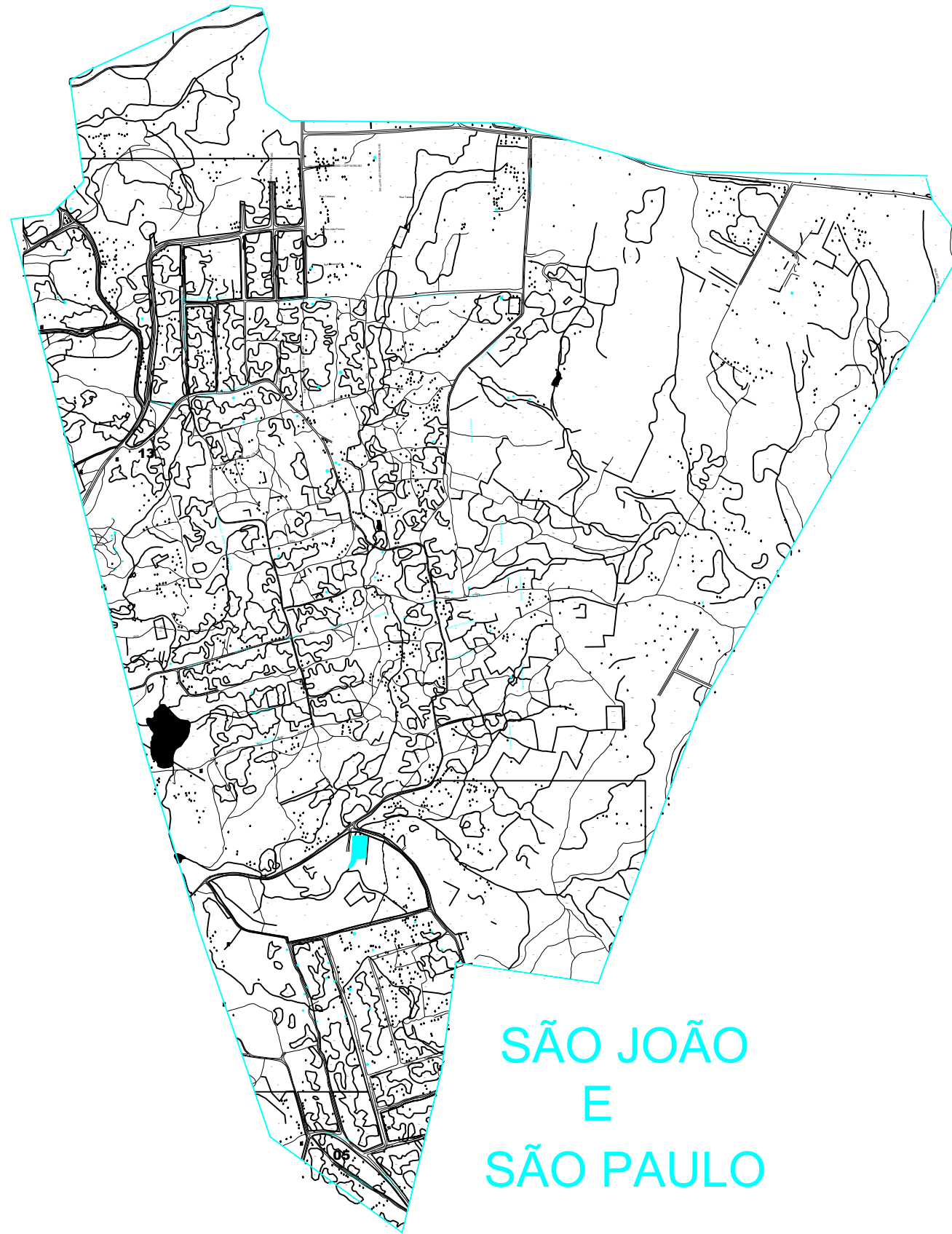


VERA CRUZ



PREFEITURA MUNICIPAL DE CAMARAGIBE
SEINFRA
SECRETARIA DE INFRAESTRUTURA

PRANCHA 28/29	ESCALA Indicada	LEVANTAMENTO MAPAS DOS BAIRROS DO MUNICÍPIO DE CAMARAGIBE
	DATA OUT/2020	DESENHOS BAIRRO: VERA CRUZ - CAMARAGIBE
		ARQUITETO: EDUARDO TENÓRIO CAVALCANTE

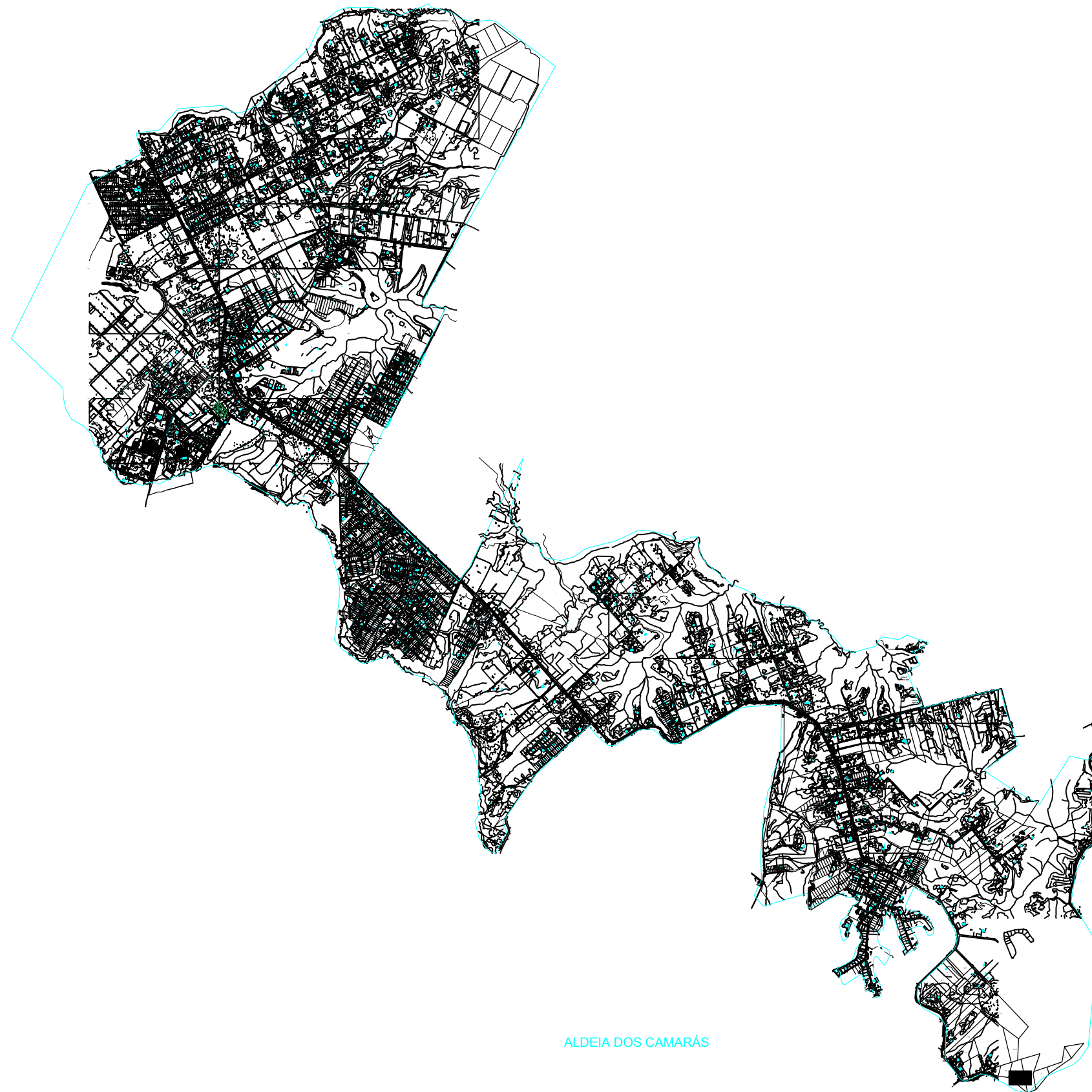


SÃO JOÃO
E
SÃO PAULO



PREFEITURA MUNICIPAL DE CAMARAGIBE
SEINFRA
SECRETARIA DE INFRAESTRUTURA

PRANCHA 29/29	ESCALA Indicada	LEVANTAMENTO MAPAS DOS BAIROS DO MUNICÍPIO DE CAMARAGIBE
	DATA OUT/2020	DESENHOS BAIRRO: SÃO JOÃO E SÃO PAULO – CAMARAGIBE
		ARQUITETO: EDUARDO TENÓRIO CAVALCANTE

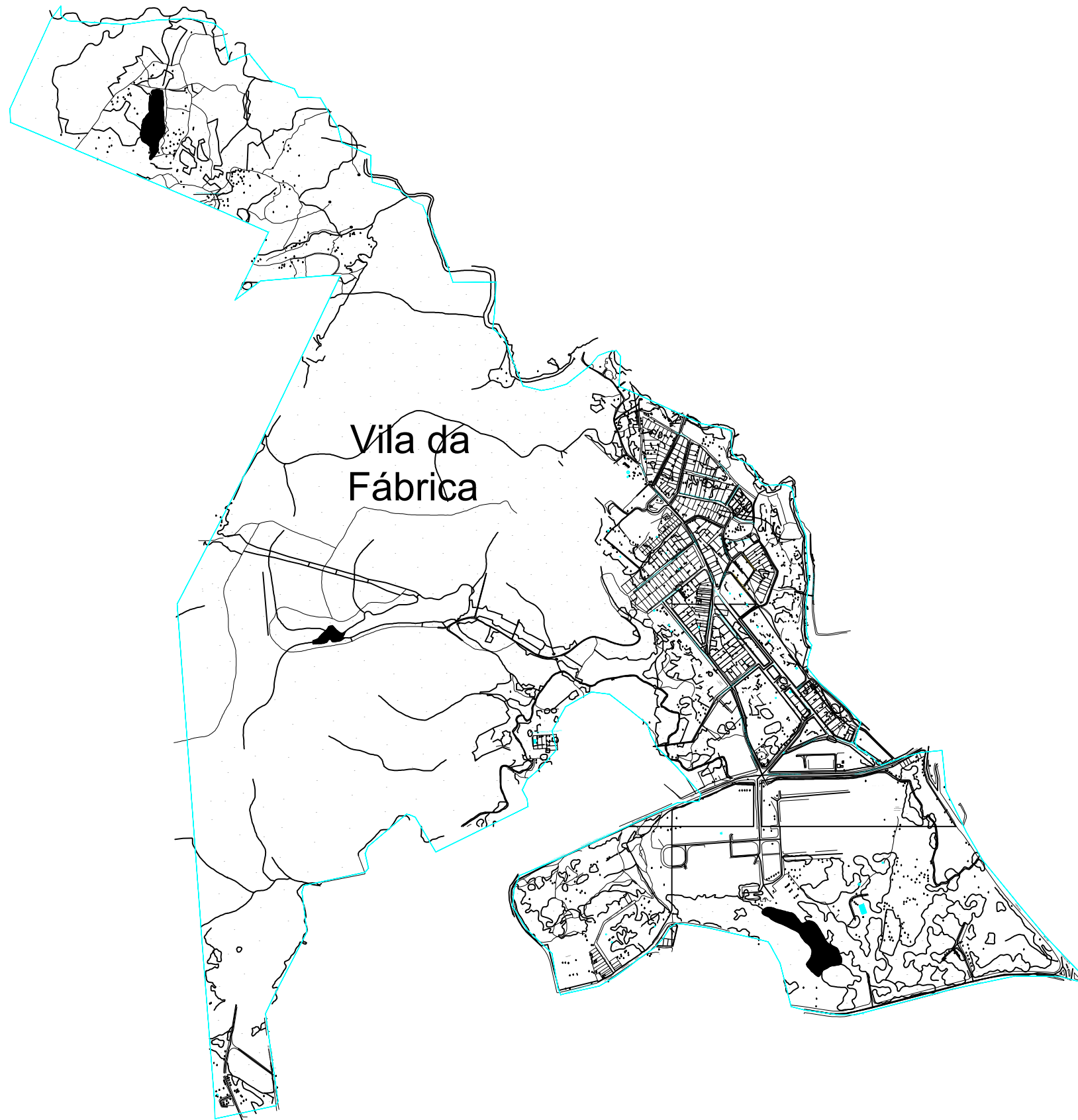


ALDEIA DOS CAMARÁS



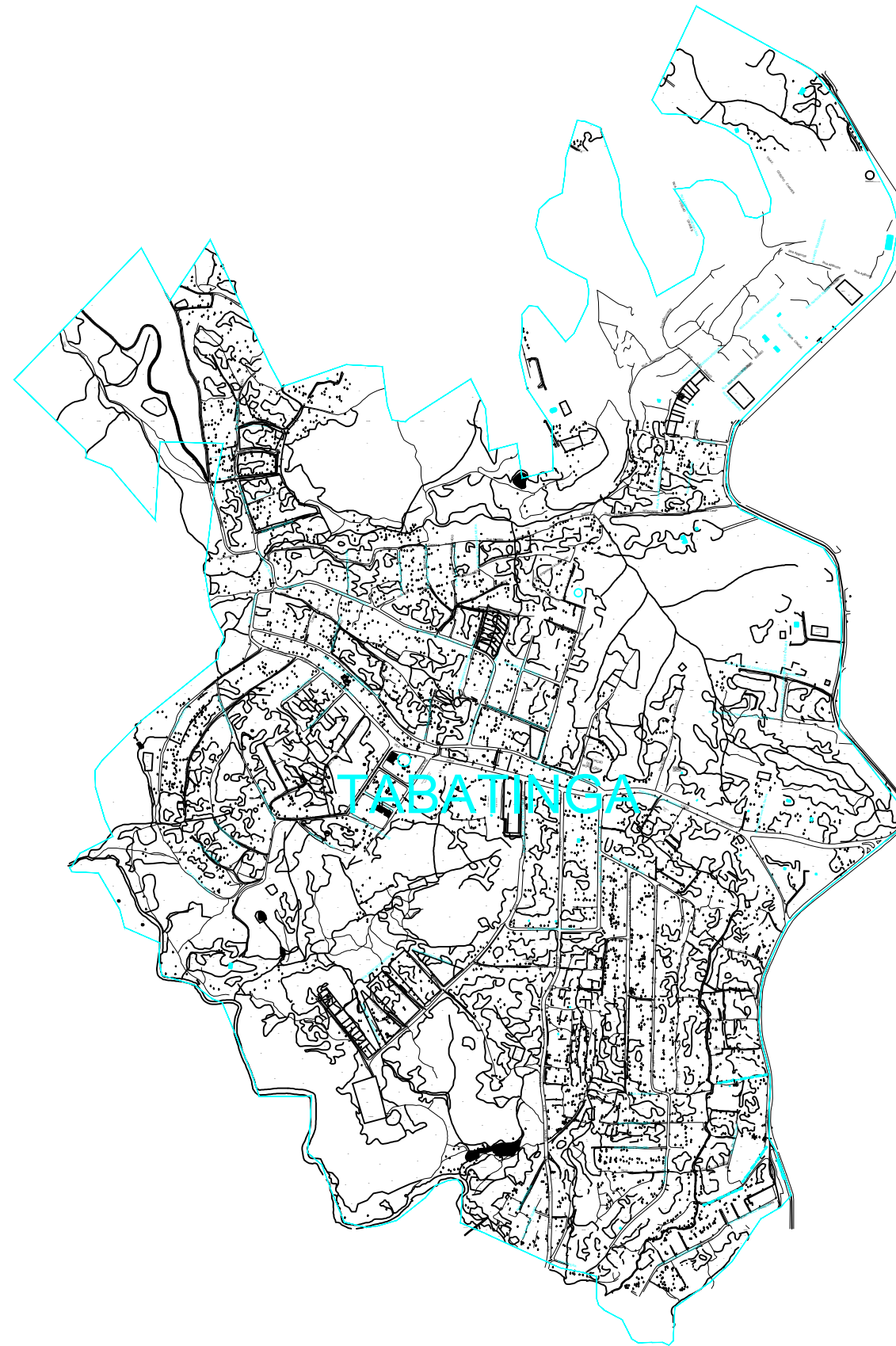
PREFEITURA MUNICIPAL DE CAMARAGIBE
SEINFRA
SECRETARIA DE INFRAESTRUTURA

PRANCHA	ESCALA	LEVANTAMENTO
	Indicada	MAPAS DOS BAIRROS DO MUNICÍPIO DE CAMARAGIBE
01/29	DATA	DESENHOS
	OUT/2020	BAIRRO: ALDEIA DOS CAMARÁS - CAMARAGIBE
		ARQUITETO:
		EDUARDO TENÓRIO CAVALCANTE



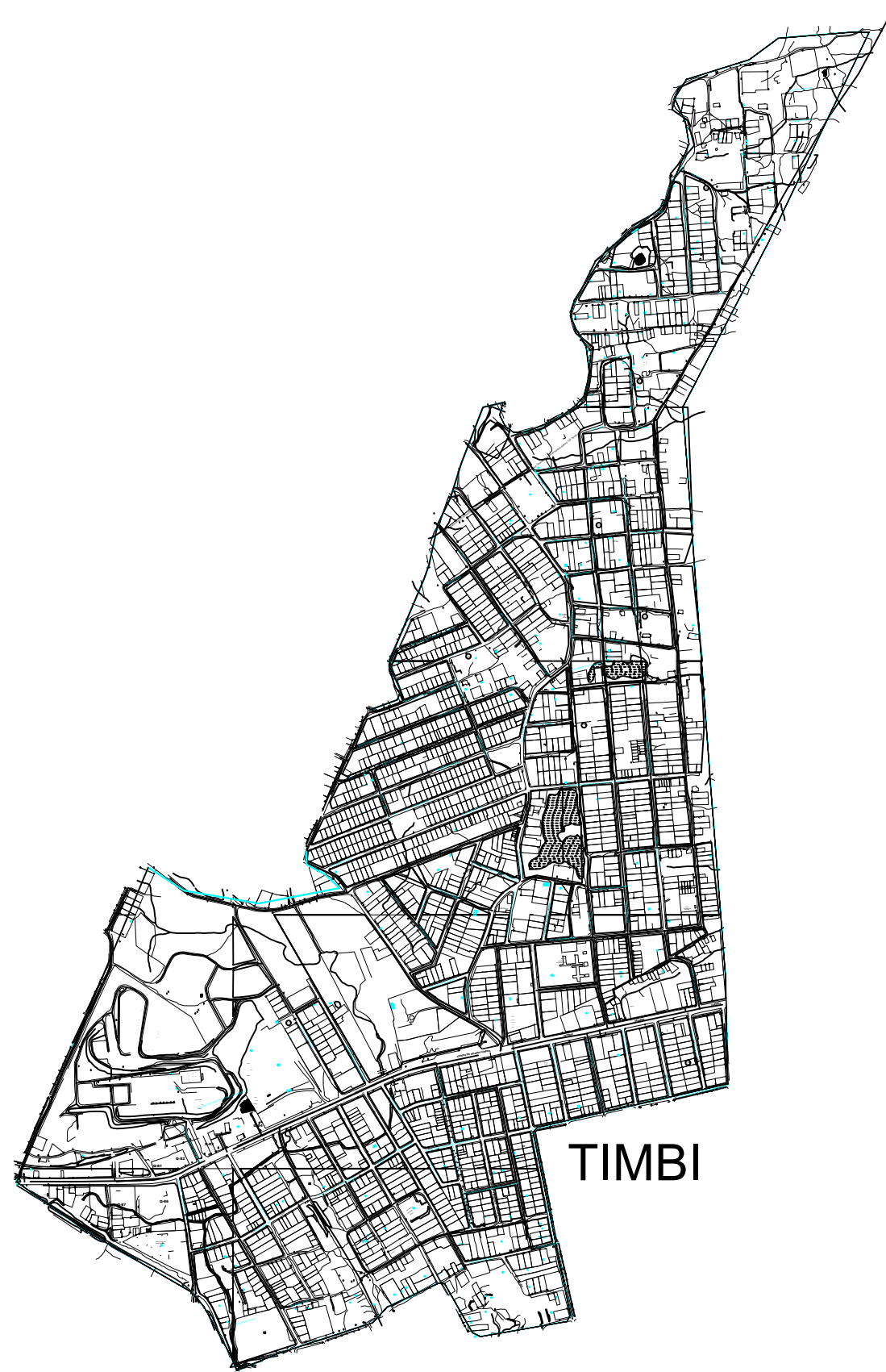
PREFEITURA MUNICIPAL DE CAMARAGIBE
SEINFRA
SECRETARIA DE INFRAESTRUTURA

PRANCHA	ESCALA	LEVANTAMENTO
02/29	Indicada	MAPAS DOS BAIRROS DO MUNICÍPIO DE CAMARAGIBE
	DATA	DESENHOS
	OUT2020	BAIRRO: VILA DA FÁBRICA - CAMARAGIBE
		ARQUITETO:
		EDUARDO TENÓRIO CAVALCANTE



PREFEITURA MUNICIPAL DE CAMARAGIBE
SEINFRA
SECRETARIA DE INFRAESTRUTURA

PRANCHA 03/29	ESCALA Indicada	LEVANTAMENTO MAPAS DOS BAIRROS DO MUNICÍPIO DE CAMARAGIBE
	DATA OUT/2020	DESENHOS BAIRRO: TABATINGA - CAMARAGIBE
		ARQUITETO: EDUARDO TENÓRIO CAVALCANTE



TIMBI



PREFEITURA MUNICIPAL DE CAMARAGIBE
SEINFRA
SECRETARIA DE INFRAESTRUTURA

PRANCHA	ESCALA	LEVANTAMENTO
03/29	Indicada	MAPAS DOS BAIRROS DO MUNICÍPIO DE CAMARAGIBE
	DATA	DESENHOS
	OUT/2020	BAIRRO: TIMBÍ - CAMARAGIBE
		ARQUITETO:
		EDUARDO TENÓRIO CAVALCANTE

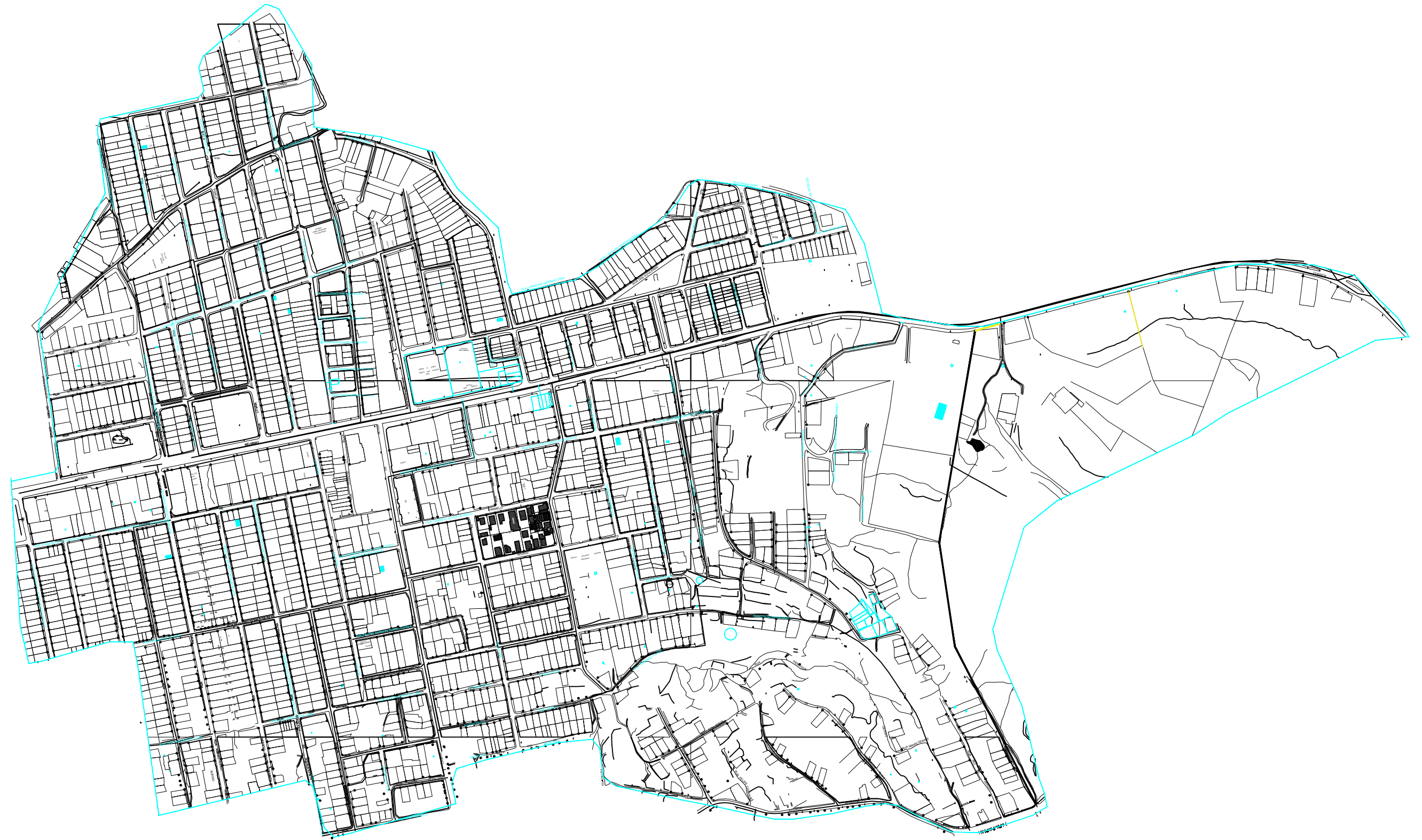


BAIRRO DOS ESTADOS



PREFEITURA MUNICIPAL DE CAMARAGIBE
SEINFRA
SECRETARIA DE INFRAESTRUTURA

PRANCHA	ESCALA	LEVANTAMENTO
05/29	Indicada	MAPAS DOS BAIROS DO MUNICÍPIO DE CAMARAGIBE
	DATA	DESENHOS
	OUT/2020	BAIRRO: BAIRRO DOS ESTADOS - CAMARAGIBE
		ARQUITETO:
		EDUARDO TENÓRIO CAVALCANTE

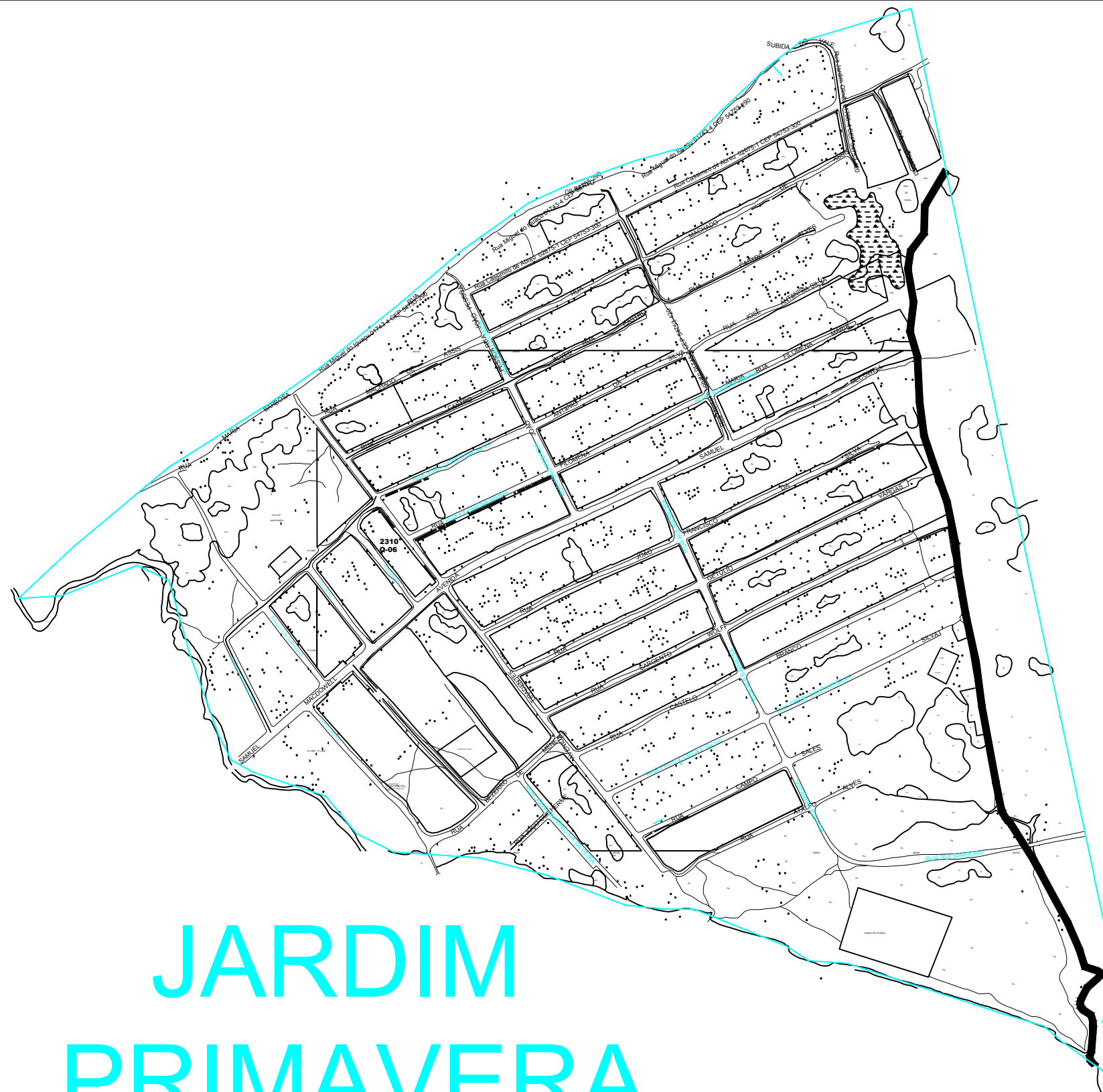


BAIRRO NOVO



PREFEITURA MUNICIPAL DE CAMARAGIBE
SEINFRA
SECRETARIA DE INFRAESTRUTURA

PRANCHA	ESCALA	LEVANTAMENTO
06/29	Indicada	MAPAS DOS BAIRROS DO MUNICÍPIO DE CAMARAGIBE
	DATA	DESENHOS
	OUT/2020	BAIRRO: BAIRRO NOVO DO CARMELO - CAMARAGIBE
		ARQUITETO:
		EDUARDO TENÓRIO CAVALCANTE

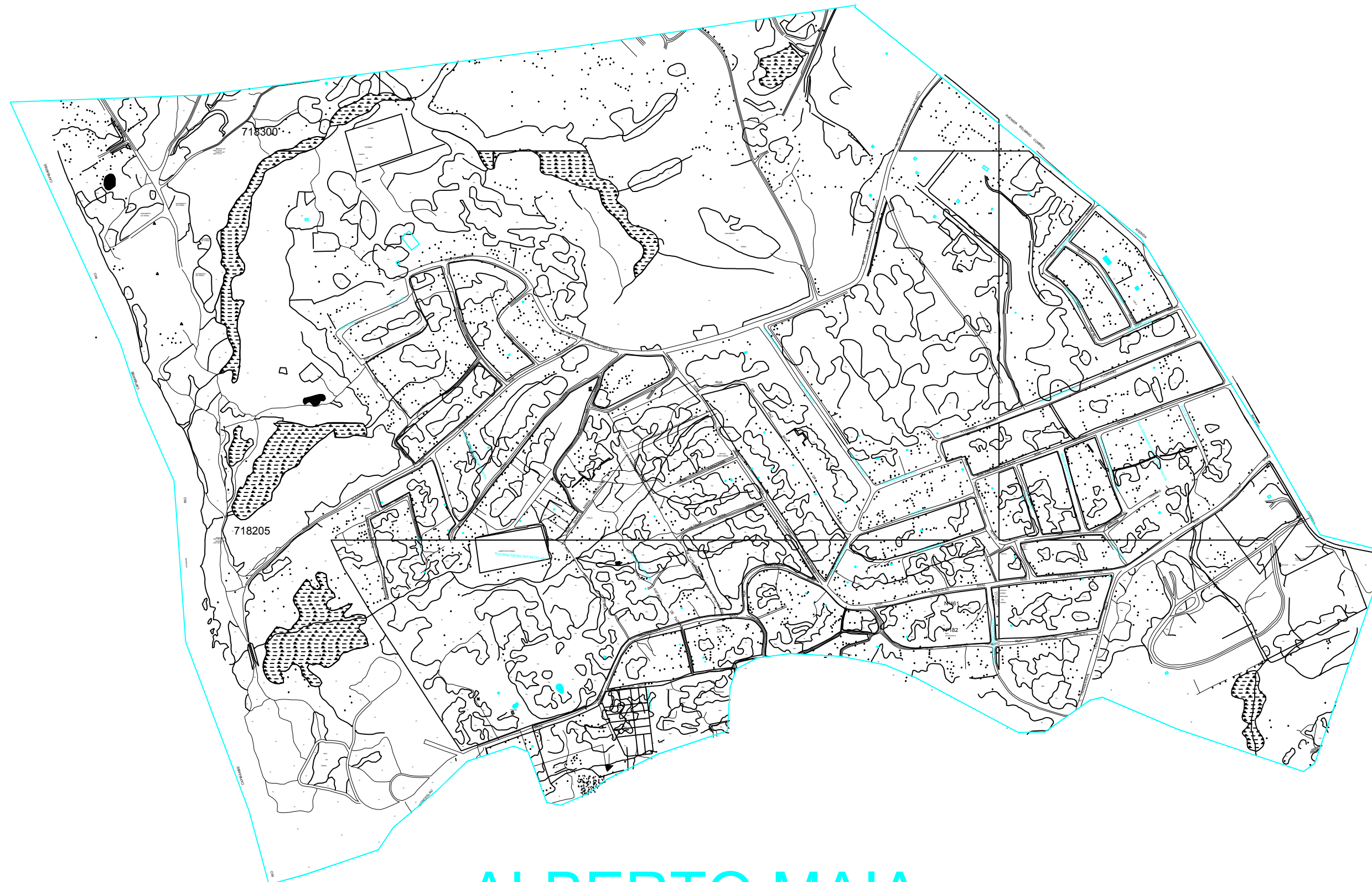


JARDIM PRIMAVERA



PREFEITURA MUNICIPAL DE CAMARAGIBE
SEINFRA
SECRETARIA DE INFRAESTRUTURA

PRANCHA 07/29	ESCALA Indicada	LEVANTAMENTO MAPAS DOS BAIRROS DO MUNICÍPIO DE CAMARAGIBE
	DATA OUT/2020	DESENHOS BAIRRO: JARDIM PRIMAVERA - CAMARAGIBE
		ARQUITETO: EDUARDO TENÓRIO CAVALCANTE

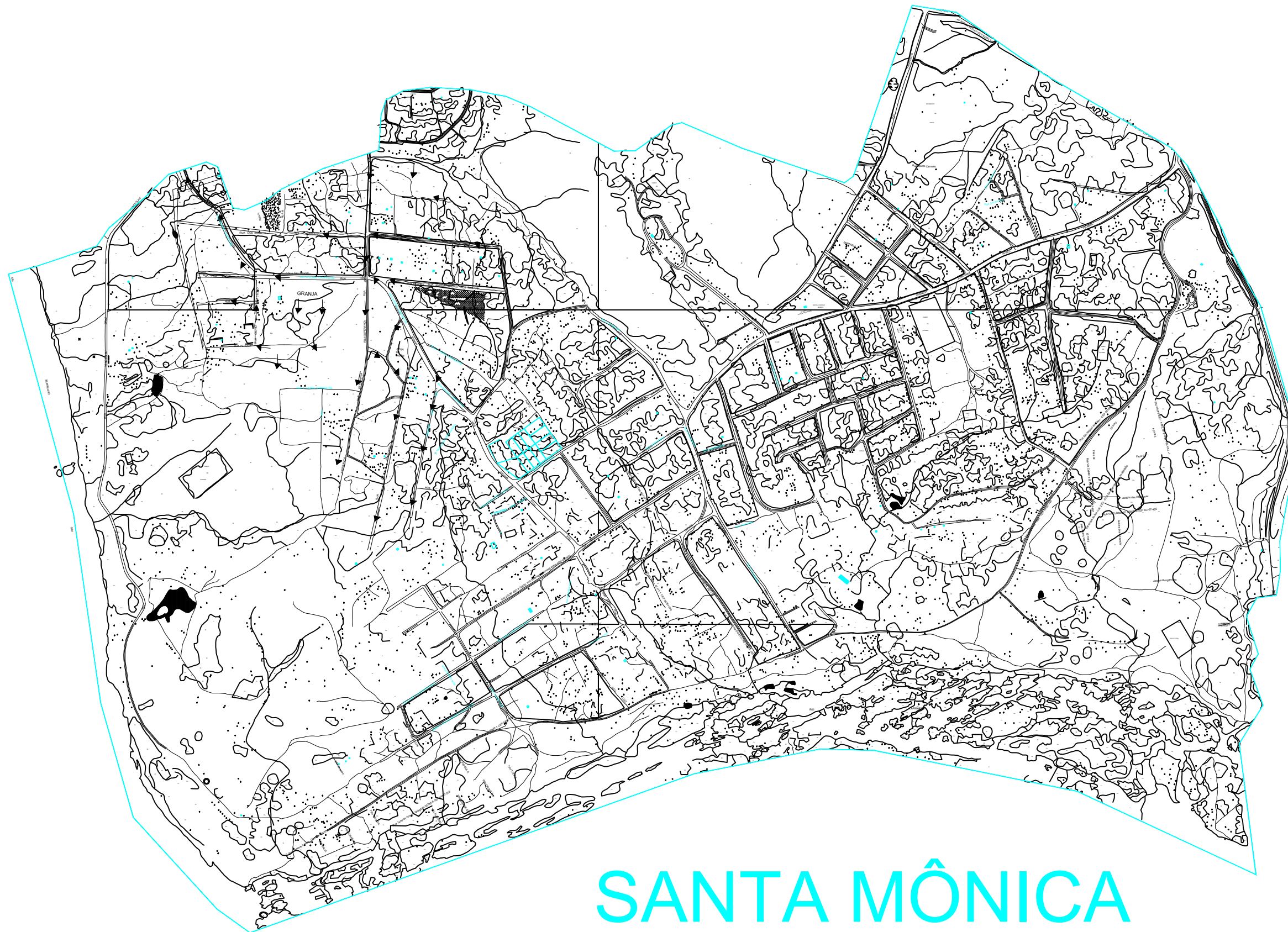


ALBERTO MAIA



PREFEITURA MUNICIPAL DE CAMARAGIBE
SEINFRA
SECRETARIA DE INFRAESTRUTURA

PRANCHA 08/29	ESCALA Indicada	LEVANTAMENTO MAPAS DOS BAIRROS DO MUNICÍPIO DE CAMARAGIBE
	DATA OUT/2020	DESENHOS BAIRRO: ALBERTO MAIA - CAMARAGIBE
		ARQUITETO: EDUARDO TENÓRIO CAVALCANTE

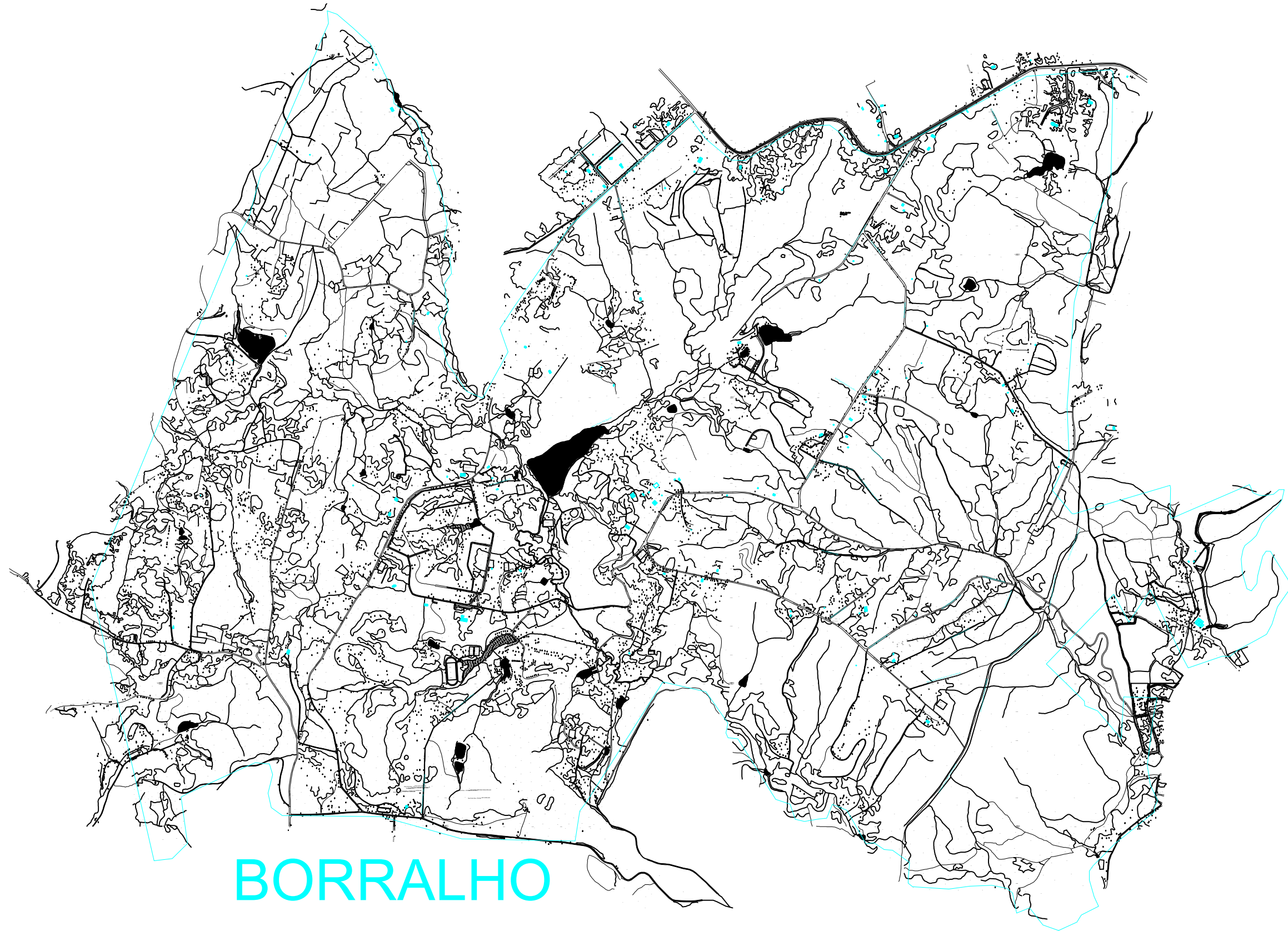


SANTA MÔNICA



PREFEITURA MUNICIPAL DE CAMARAGIBE
SEINFRA
SECRETARIA DE INFRAESTRUTURA

PRANCHA	ESCALA	LEVANTAMENTO
	Indicada	MAPAS DOS BAIRROS DO MUNICÍPIO DE CAMARAGIBE
09/29	DATA	DESENHOS
	OUT/2020	BAIRRO: SANTA MÔNICA - CAMARAGIBE
		ARQUITETO:
		EDUARDO TENÓRIO CAVALCANTE

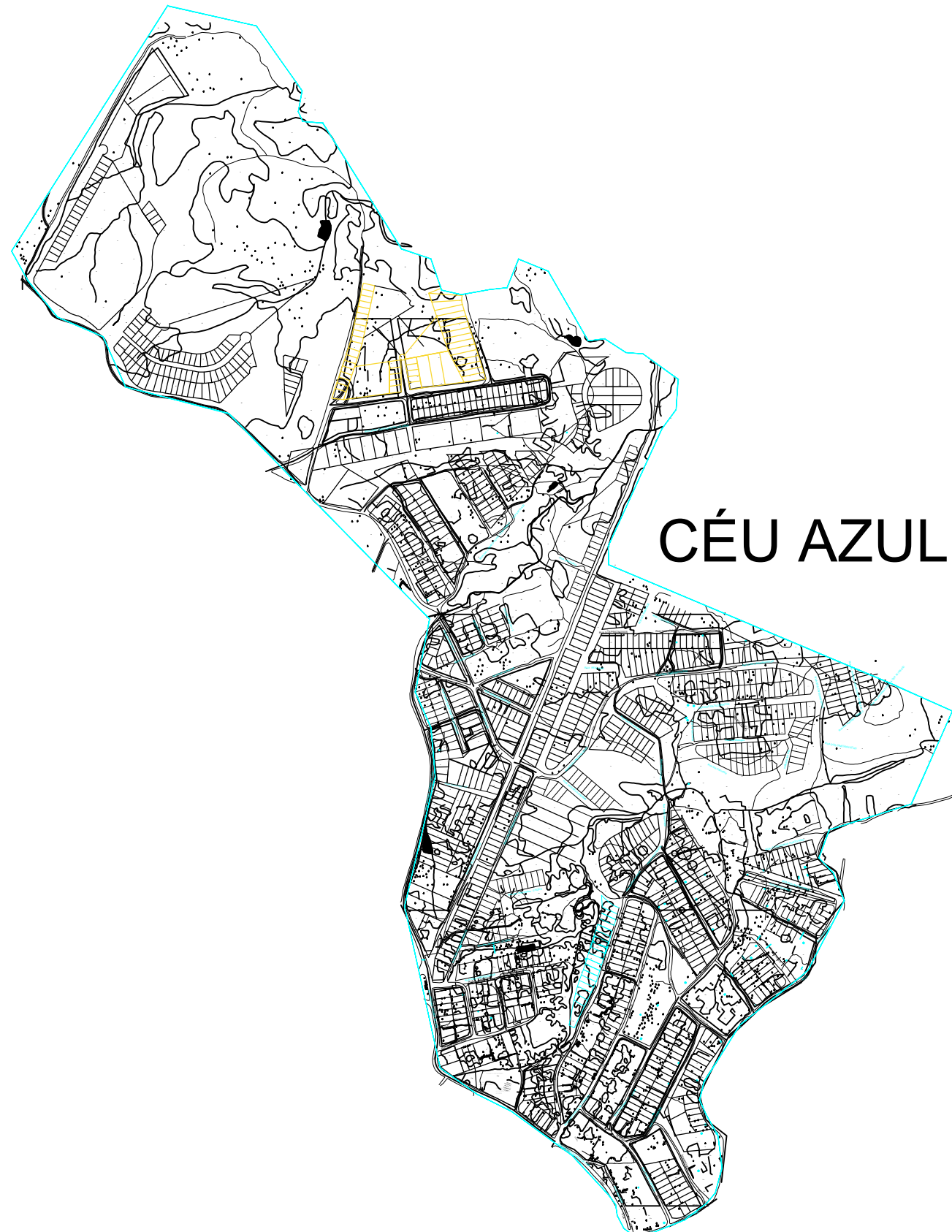


BORRALHO



PREFEITURA MUNICIPAL DE CAMARAGIBE
SEINFRA
SECRETARIA DE INFRAESTRUTURA

PRANCHA 10/29	ESCALA Indicada	LENVANTAMENTO MAPAS DOS BAIRROS DO MUNICÍPIO DE CAMARAGIBE
	DATA OUT/2020	DESENHOS BAIRRO: BORRALHO - CAMARAGIBE
		ARQUITETO: EDUARDO TENÓRIO CAVALCANTE



CÉU AZUL



PREFEITURA MUNICIPAL DE CAMARAGIBE
SEINFRA
SECRETARIA DE INFRAESTRUTURA

PRANCHA	ESCALA	LEVANTAMENTO
	Indicada	MAPAS DOS BAIRROS DO MUNICÍPIO DE CAMARAGIBE
11/29	DATA	DESENHOS
	OUT/2020	BAIRRO: CÉU AZUL - CAMARAGIBE
		ARQUITETO:
		EDUARDO TENÓRIO CAVALCANTE

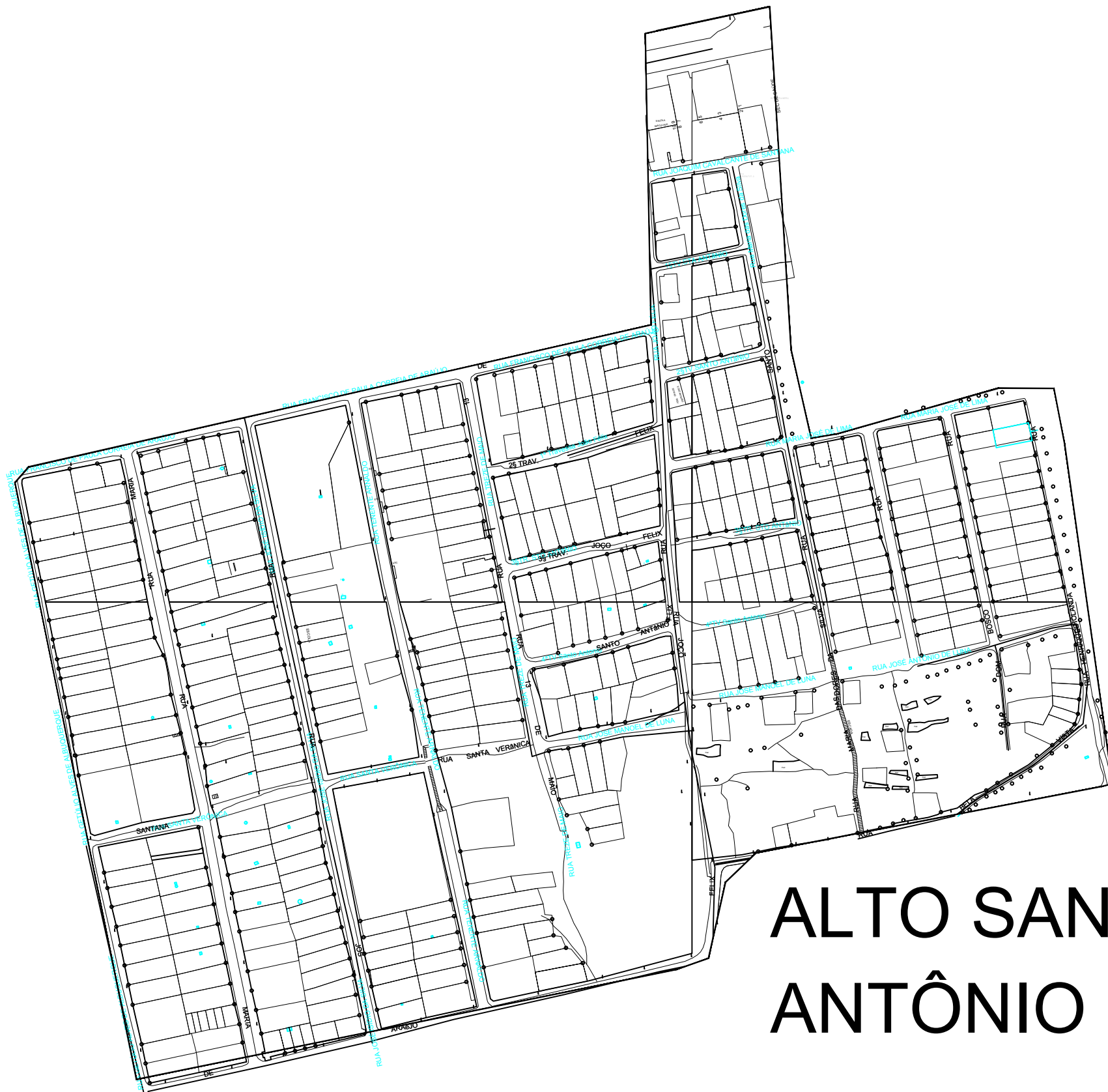


ALDEIA DE BAIXO



PREFEITURA MUNICIPAL DE CAMARAGIBE
SEINFRA
SECRETARIA DE INFRAESTRUTURA

PRANCHA 12/29	ESCALA Indicada	LEVANTAMENTO MAPAS DOS BAIRROS DO MUNICÍPIO DE CAMARAGIBE
	DATA OUT/2020	DESENHOS BAIRRO: ALDEIA DE BAIXO - CAMARAGIBE
		ARQUITETO: EDUARDO TENÓRIO CAVALCANTE



ALTO SANTO ANTÔNIO



PREFEITURA MUNICIPAL DE CAMARAGIBE
SEINFRA
SECRETARIA DE INFRAESTRUTURA

PRANCHA 14/29	ESCALA Indicada	LEVANTAMENTO MAPAS DOS BAIRROS DO MUNICÍPIO DE CAMARAGIBE
	DATA OUT/2020	DESENHOS BAIRRO: ALTO SANTO ANTÔNIO - CAMARAGIBE
		ARQUITETO: EDUARDO TENÓRIO CAVALCANTE

