

**PREFEITURA MUNICIPAL DE CAMARAGIBE**

**SECRETARIA DE INFRAESTRUTURA**

**Comissão Permanente de Licitação**

**CONCORRÊNCIA PÚBLICA Nº 006/2021**

**PROCESSO LICITATÓRIO Nº 086/2021**

***DOCUMENTOS DE HABILITAÇÃO***

**OBJETO:**

***CONTRATAÇÃO DE EMPRESA DE ENGENHARIA CONSULTIVA PARA ELABORAÇÃO DE PROJETOS EXECUTIVOS DE TERRAPLENAGEM, PAVIMENTAÇÃO, DRENAGEM, PASSEIOS E SINALIZAÇÃO DE DIVERSAS RUAS NO MUNICÍPIO DE CAMARAGIBE-PE.***

**PDCA ENGENHARIA PLANEJAMENTO DESENVOLVIMENTO CONSULTORIA E ASSESSORIA LTDA. - EPP**

**CNPJ: 11.019.554/0001-57**

**OUTUBRO DE 2021.**

## SUMÁRIO

<b>1. APRESENTAÇÃO.....</b>	02
<b>2. HABILITAÇÃO JURÍDICA.....</b>	04
Cédula de identidade do sócio administrador.....	05
Contrato Social.....	06
Certidão expedida pela Junta Comercial.....	12
<b>3. REGULARIDADE FISCAL e TRABALHISTA.....</b>	13
Cadastro Nacional de Pessoas Jurídicas (CNPJ).....	14
Cadastro de Contribuinte Municipal (CIM).....	15
Prova de Regularidade com a Fazenda Federal .....	16
Prova de Regularidade com a Fazenda Estadual .....	17
Prova de Regularidade com a Fazenda Municipal .....	18
Prova de Regularidade com o FGTS.....	19
Certidão Negativa de Débitos Trabalhistas (CNDT).....	20
<b>4. QUALIFICAÇÃO ECONÔMICO-FINANCEIRA.....</b>	21
Certidão negativa de falência ou recuperação judicial .....	22
Declaração acompanhada da relação de compromissos assumidos.....	26
Balanco Patrimonial e Demonstrações Contábeis.....	28
<b>5. QUALIFICAÇÃO TÉCNICA.....</b>	59
Certidão de Registro da Empresa no CREA.E CAU.....	60
Capacidade Técnica Operacional e Profissional.....	65
Declaração Indicação do responsável técnico - Anexo IX-Modelo 01.....	108
Declaração de pleno conhecimento.....	109
<b>6. DECLARAÇÕES.....</b>	110
Declaração de pleno atendimento aos requisitos de habilitação - Anexo II-Modelo 01.....	111
Declaração negativa de vínculo e parentesco- Anexo XI.....	112
Declaração de abstenção de visita técnica - Anexo I-Modelo 02.....	113
<b>7. MÍDIA DIGITAL – DOCUMENTOS HABILITAÇÃO.....</b>	114
Mídia Digital – CD_ROM.....	115
<b>8. TERMO DE ENCERRAMENTO.....</b>	116

## 1. APRESENTAÇÃO

A

**PREFEITURA MUNICIPAL DE CAMARAGIBE**

Comissão Permanente de Licitação

A PDCA Engenharia Planejamento Desenvolvimento Consultoria e Assessoria Ltda-EPP, empresa com sede a Rua Guimarães Peixoto, nº 75, Sala 1601 a 1605 – Casa Amarela – Recife/PE, inscrita no CNPJ sob o nº 11.019.554/0001-57, apresenta seus **DOCUMENTOS DE HABILITAÇÃO** para a **CONCORRÊNCIA PÚBLICA N.º006/2021**, cujo objeto é **CONTRATAÇÃO DE EMPRESA DE ENGENHARIA CONSULTIVA PARA ELABORAÇÃO DE PROJETOS EXECUTIVOS DE TERRAPLENAGEM, PAVIMENTAÇÃO, DRENAGEM, PASSEIOS E SINALIZAÇÃO DE DIVERSAS RUAS NO MUNICÍPIO DE CAMARAGIBE-PE.**, conforme as especificações contidas no edital e seus anexos.

Nesta oportunidade, a Consultoria afirma estar ciente das condições da Licitação, assumindo a responsabilidade pela autenticidade de todos os documentos apresentados e compreendendo-se a fornecer quaisquer informações complementares que, porventura venha a ser solicitada.

Atenciosamente,



**Taciana Teixeira Magalhães**  
Diretora Administrativa RG nº 4701626 SSP/PE  
Representante Legal - PDCA ENGENHARIA

## 2. HABILITAÇÃO JURÍDICA

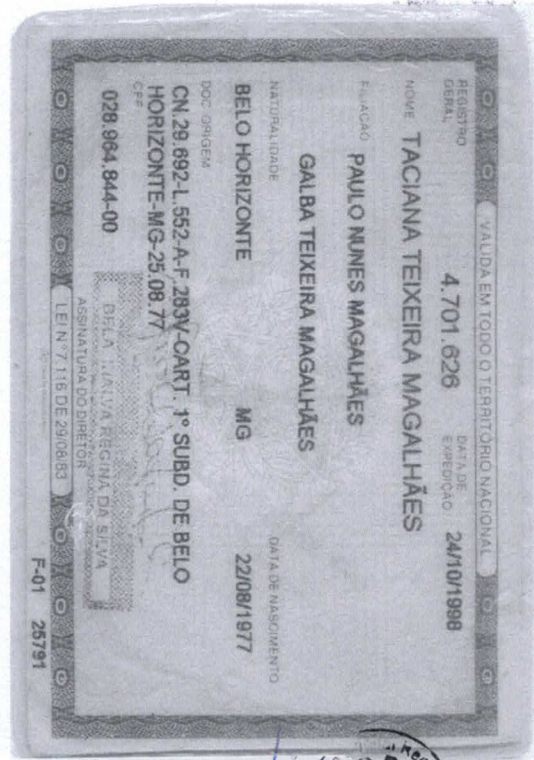


*[Signature]*

*[Signature]*

*[Signature]*

*[Signature]*



6º OFÍCIO DE NOTAS DE RECIFE - PE - CARTÓRIO ROMA

Rua Engenheiro Ubaldino Gomes de Matos, 53 - Centro - CEP 50019-310 - Recife - PE - Fone: (81) 3424-9292 - e-mail: cartorioroma@vol.com.br

Cópia autenticada conforme original; dou fé. Em test. da  
verdade, Recife-PE 17/08/2021 16:37:55  
Emolumentos: 3,30 FERM: 0,04 FUNSEG: 0,07 TSNR: 0,73  
FERC: 0,37 ISS: 0,18 TOTAL: 4,69  
ANA PAULA ALVES DA SILVA BARRETO  
Escrevente Autorizada

Selo: 0077248.EAC08202103.03524

Consulte a autenticidade do selo em [www.tjpe.jus.br/selodigital](http://www.tjpe.jus.br/selodigital)



*[Handwritten signature]*

*[Handwritten mark]*

*[Handwritten mark]*

*[Handwritten signature]*

*[Handwritten mark]*



**QUINTA ALTERAÇÃO CONTRATUAL E CONSOLIDAÇÃO DA SOCIEDADE  
"PDCA ENGENHARIA PLANEJAMENTO DESENVOLVIMENTO  
CONSULTORIA E ASSESSORIA LTDA - EPP"  
CNPJ: 11.019.554/0001-57**

**SIDCLEI TEIXEIRA MAGALHÃES**, nacionalidade brasileira, nascido em 15/02/1974, casado sob regime de comunhão parcial de bens, engenheiro civil, inscrito no CPF/MF sob o nº 907.791.344-00, Cédula de Identidade nº 4.234.793 SSP/PE, residente e domiciliado à Estrada de Aldeia PE 27 Km 14, S/N, Aldeia - Paudalho/PE, CEP: 55.825-000;

**TACIANA TEIXEIRA MAGALHÃES**, nacionalidade brasileira, nascida em 22/08/1977, solteira, administradora de empresas, inscrita no CPF/MF sob o nº 028.964.844-00, Cédula de Identidade nº 4.701.626 SSP/PE, residente e domiciliada à Rua Dom Estevão Brioso, 29, apto 401, Boa Viagem, Recife/PE, CEP: 51.021-430;

**DANIEL MONTEIRO DE MORAIS LUNA**, brasileiro, casado sob o regime de comunhão parcial de bens, arquiteto, inscrito no CPF/MF sob o nº 025.551.714-95, Carteira de identidade sob nº 6.031.275 SDS/PE, Carteira de Identidade Profissional nº A33891-5 CAU/BR, residente e domiciliado na Rua vinte e quatro de junho, 99, apto 503 – Encruzilhada – Recife/PE, CEP: 52.030-100;

**JOANY SILVA LINS DE ALBUQUERQUE MAGALHÃES**, brasileira, casada sob o regime de comunhão parcial de bens, engenheira civil, inscrita no CPF/MF sob o nº 058.778.444-07, Carteira Nacional de Habilitação sob nº 04505982902 DETRAN/PE, residente e domiciliada à Estrada de Aldeia PE 27 Km 14, S/N, Aldeia - Paudalho/PE, CEP: 55.825-000.

Únicos sócios da **PDCA ENGENHARIA PLANEJAMENTO DESENVOLVIMENTO CONSULTORIA E ASSESSORIA LTDA - EPP**, com sede na Rua Guimarães Peixoto, 75, salas 1601 a 1605, Casa Amarela – Recife/PE, CEP: 52.051-200, registrada na Junta Comercial do Estado de Pernambuco sob o nº **26201767025** em 03/08/2009 e inscrita no **CNPJ: 11.019.554/0001-57**, por este instrumento decidiram por unanimidade e na melhor forma de direito, alterar e consolidar seu contrato social em obediência ao código civil, lei nº 10.406/2002, em vigor desde de 11 de janeiro de 2002, mediante as cláusulas e condições a seguir articuladas:

**CLÁUSULA PRIMEIRA – DA ADMINISTRAÇÃO E DO PRO LABORE**

A administração da sociedade caberá a sócia **TACIANA TEIXEIRA MAGALHÃES**, **isoladamente**, com os poderes e atribuições de representação ativa e passiva na sociedade, judicial e extrajudicialmente, podendo praticar todos os atos compreendidos no objeto social, sempre de interesse da sociedade, autorizado o uso do nome empresarial, vedado, no entanto, fazê-lo em atividades estranhas ao interesse social ou assumir obrigações seja em favor de qualquer dos quotistas ou de terceiros, bem como onerar ou alienar bens imóveis da sociedade, sem autorização do outro sócio. (arts. 997, VI; 1.013. 1.015, 1064, CC/2002)

17/01/2020



Certifico o Registro em 17/01/2020  
Arquivamento 20209921200 de 17/01/2020 Protocolo 209921200 de 16/01/2020 NIRE 26201767025  
Nome da empresa PDCA ENGENHARIA PLANEJAMENTO DESENVOLVIMENTO CONSULTORIA E ASSESSORIA  
LTDA EPP  
Este documento pode ser verificado em <http://redesim.jucepe.pe.gov.br/autenticacaodocumentos/autenticacao.aspx>  
Chancela 4369828112264



**Parágrafo Único.** No exercício da administração, a administradora terá direito a uma retirada mensal a título de *pro labore*, cujo valor será definido de comum acordo entre os sócios.

Em face das alterações acima, consolida-se o contrato social, nos termos da Lei nº 10.406/2002, mediante as condições e cláusulas seguintes:

**CONSOLIDAÇÃO DO CONTRATO SOCIAL DA EMPRESA  
PDCA ENGENHARIA PLANEJAMENTO DESENVOLVIMENTO CONSULTORIA E  
ASSESSORIA LTDA - EPP  
CNPJ: 11.019.554/0001-57**

#### **DO NOME EMPRESARIAL, DA SEDE E DAS FILIAIS**

**CLÁUSULA PRIMEIRA** - A sociedade gira sob o nome empresarial **PDCA ENGENHARIA PLANEJAMENTO DESENVOLVIMENTO CONSULTORIA E ASSESSORIA LTDA - EPP**, com nome fantasia **PDCA ENGENHARIA**.

**CLÁUSULA SEGUNDA** - A sociedade tem sede na Rua Guimarães Peixoto, 75, salas 1601 a 1605, Casa Amarela – Recife/PE, CEP: 52.051-200.

**CLÁUSULA TERCEIRA** - A sociedade poderá, a qualquer tempo, abrir ou fechar filial ou outra dependência, mediante alteração contratual, desde que aprovado pelos votos correspondentes dos sócios, no mínimo, a três quartos do capital social, nos termos do art. 1.076 da Lei nº 10.406/2002.

#### **DO OBJETO SOCIAL E DA DURAÇÃO**

**CLÁUSULA QUARTA** – A sociedade tem por objetos sociais: A elaboração de levantamentos, estudos e projetos, serviços de assessoria, consultoria e planejamento em engenharia civil; Serviços técnicos de gerenciamento, acompanhamento, fiscalização e supervisão de obras; Serviços de cartografia, topografia e geodésia, e sistemas de informações geográficas; Serviços de arquitetura, urbanismo e paisagismo.

**CLÁUSULA QUINTA** - A sociedade iniciou suas atividades em 03/08/2009 e seu prazo de duração é indeterminado. (art. 997, II, CC/2002).

#### **DO CAPITAL SOCIAL**

**CLÁUSULA SEXTA** - A sociedade tem o capital social de R\$ 1.900.000,00 (hum milhão e novecentos mil reais), dividido em 1.900.000 (hum milhão e novecentos mil) quotas no valor

Certifico o Registro em 17/01/2020

17/01/2020

**JUCEPE**

Arquivamento 20209921200 de 17/01/2020 Protocolo 209921200 de 16/01/2020 NIRE 26201767025

Nome da empresa PDCA ENGENHARIA PLANEJAMENTO DESENVOLVIMENTO CONSULTORIA E ASSESSORIA LTDA EPP

Este documento pode ser verificado em <http://redesim.jucepe.pe.gov.br/autenticacaodocumentos/autenticacao.aspx>

Chancela 4369828112264





nominal de R\$ 1,00 (um real) cada uma, integralizadas em moeda corrente do País, pelos sócios, da seguinte forma:

Sócios	Nº de Quotas	%	Valor R\$
Sidclei Teixeira Magalhães	1.871.500	98,5	1.871.500,00
Taciana Teixeira Magalhães	9.500	0,5	9.500,00
Daniel Monteiro de Moraes Luna	9.500	0,5	9.500,00
Joany Silva Lins de Albuquerque Magalhães	9.500	0,5	9.500,00
<b>Total</b>	<b>1.900.000</b>	<b>100</b>	<b>1.900.000,00</b>

**CLÁUSULA SÉTIMA** - As quotas são indivisíveis e não poderão ser cedidas ou transferidas a terceiros sem o consentimento do(s) outro(s) sócio(s), a quem fica assegurado, em igualdade de condições e preço direito de preferência para a sua aquisição, se postas à venda, formalizando, se realizada a cessão delas, a alteração contratual pertinente. (art. 1.056, art. 1.057, CC/2002).

**CLÁUSULA OITAVA** - A responsabilidade de cada sócio é restrita ao valor de suas quotas, mas todos respondem solidariamente pela integralização do capital social. (art. 1.052, CC/2002).

#### DA ADMINISTRAÇÃO E DO PRO LABORE

**CLÁUSULA NONA** - A administração da sociedade cabe sócia **TACIANA TEIXEIRA MAGALHÃES, isoladamente**, com os poderes e atribuições de representação ativa e passiva na sociedade, judicial e extrajudicialmente, podendo praticar todos os atos compreendidos no objeto social, sempre de interesse da sociedade, autorizado o uso do nome empresarial, vedado, no entanto, fazê-lo em atividades estranhas ao interesse social ou assumir obrigações seja em favor de qualquer dos quotistas ou de terceiros, bem como onerar ou alienar bens imóveis da sociedade, sem autorização do outro sócio. (arts. 997, VI; 1.013, 1.015, 1064, CC/2002)

**Parágrafo Único.** No exercício da administração, a administradora terá direito a uma retirada mensal a título de *pro labore*, cujo valor será definido de comum acordo entre os sócios.

#### RESPONSABILIDADE TÉCNICA

**CLÁUSULA DÉCIMA** - A sociedade mantém um departamento técnico, o qual fica sob a responsabilidade dos engenheiros civis **SIDCLEI TEIXEIRA MAGALHÃES**, inscrito no CREA/PE 025826-D e **JOANY SILVA LINS DE ALBUQUERQUE MAGALHÃES**, inscrita no CREA/PB GA4005671/08, e do arquiteto **DANIEL MONTEIRO DE MORAIS LUNA**, inscrito no CAU/BR A33891-5, bem como supervisionar, organizar e planejar os

17/01/2020



Certifico o Registro em 17/01/2020

Arquivamento 20209921200 de 17/01/2020 Protocolo 209921200 de 16/01/2020 NIRE 26201767025

Nome da empresa PDCA ENGENHARIA PLANEJAMENTO DESENVOLVIMENTO CONSULTORIA E ASSESSORIA LTDA EPP

Este documento pode ser verificado em <http://redesim.jucepe.pe.gov.br/autenticacaodocumentos/autenticacao.aspx>

Chancela 4369828112264

contratos de prestações de serviços firmados com os diversos órgãos e organizações, conferir e aprovar todos os meios técnicos empregados para o bom funcionamento do serviço.

### DO BALANÇO PATRIMONIAL DOS LUCROS E PERDAS

**CLÁUSULA DÉCIMA PRIMEIRA** - Ao término de cada exercício social, em 31 de dezembro, o administrador prestará contas justificadas de sua administração, procedendo à elaboração do inventário, do balanço patrimonial e do balanço de resultado econômico. Os sócios decidem prever a possibilidade de participação nos lucros e perdas de forma desproporcional ao percentual de participação no capital, de acordo com deliberação dos sócios. (art. 1.065, CC/2002)

**CLÁUSULA DÉCIMA SEGUNDA** - Nos quatro meses seguintes ao término do exercício social, os sócios deliberarão sobre as contas e designarão administradores, quando for o caso. (arts. 1.071 e 1.072, § 2º e art. 1.078, CC/2002)

### DO FALECIMENTO DE SÓCIO

**CLÁUSULA DÉCIMA TERCEIRA** - Falecendo ou interditado qualquer sócio, a sociedade continuará sua atividade com os herdeiros ou sucessores. Não sendo possível ou inexistindo interesse destes ou do(s) sócio(s) remanescente(s), o valor de seus haveres será apurado e liquidado com base na situação patrimonial da sociedade, à data da resolução, verificada em balanço especialmente levantado.

**Parágrafo único.** O mesmo procedimento será adotado em outros casos em que a sociedade se resolva em relação a seu sócio. (arts. 1.028 e 1.031, CC/2002)

### DA DECLARAÇÃO DE DESIMPEDIMENTO

**CLÁUSULA DÉCIMA QUARTA** - O Administrador declara, sob as penas da lei, que não está impedido de exercer a administração da sociedade, por lei especial ou em virtude de condenação criminal, ou por se encontrar sob os efeitos dela, a pena que vede, ainda que temporariamente, o acesso a cargos públicos, ou por crime falimentar, de prevaricação, peita ou suborno, concussão, peculato ou contra a economia popular, contra o sistema financeiro nacional, contra normas de defesa da concorrência, contra as relações de consumo, fé pública ou propriedade. (art. 1.011, § 1º, CC/2002)

17/01/2020



**DOS CASOS OMISSOS**

**CLÁUSULA DÉCIMA QUINTA** - Os casos omissos no presente contrato serão resolvidos pelo consenso dos sócios, com observância da Lei nº 10.406/2002.

**DO FORO**

**CLÁUSULA DÉCIMA SEXTA** - Fica eleito o foro de Recife, Estado de Pernambuco, para o exercício e o cumprimento dos direitos e obrigações resultantes deste contrato.

E, por estarem assim justos e contratados, lavram este instrumento, que será assinado pelos sócios.

Recife/PE, 14 de Janeiro de 2020.



**SIDCLEI TEIXEIRA MAGALHÃES**  
CPF: 907.791.344-00



**TACIANA TEIXEIRA MAGALHÃES**  
CPF: 028.964.844-00



**DANIEL MONTEIRO DE MORAIS LUNA**  
CPF: 025.551.714-95



**JOANY SILVA LINS DE ALBUQUERQUE MAGALHÃES**  
CPF: 058.778.444-07

12º DISTRITO JUDICIÁRIO DA CAPITAL - POÇO DA PANELA - RECIFE - PE  
Rua Laurindo Coelho, 112 - Casa Forte - Recife - PE - CEP: 52050-340  
Fone: (81) 3441-0297 - (81) 8493-0297 - e-mail: cartorio12@pcodapanela.jus.br  
Reconheço por semelhança (doc s/vr e/ou) as firmas indicadas de  
**DANIEL MONTEIRO DE MORAIS LUNA, JOANY SILVA LINS DE ALBUQUERQUE MAGALHÃES**  
e qui conferem com o padrão registrado nesta serventia Dou fé,  
Recife-PE, 18 de janeiro de 2020 09:49:52  
Em testemunho \_\_\_\_\_ da verdade  
Sandra da Silva Souza Barbosa (Escrivente Autorizada)  
Firma: 1817.80 7000101.1.01 FISC. DE REG. DE NEG. FUNGOS DE 0.18 185.00 0.32 Total R\$ 18,17  
Sel: 0074369.VLX01202001.01210 e 0074369.FXR01202001.01211  
Sandra da Silva Souza Barbosa

12º DISTRITO JUDICIÁRIO DA CAPITAL - POÇO DA PANELA - RECIFE - PE  
Rua Laurindo Coelho, 112 - Casa Forte - Recife - PE - CEP: 52050-340  
Fone: (81) 3441-0297 - (81) 8493-0297 - e-mail: cartorio12@pcodapanela.jus.br  
Reconheço por semelhança (doc s/vr e/ou) as firmas indicadas de  
**SIDCLEI TEIXEIRA MAGALHÃES, TACIANA TEIXEIRA MAGALHÃES**  
e qui conferem com o padrão registrado nesta serventia Dou fé,  
Recife-PE, 18 de janeiro de 2020 09:48:28  
Em testemunho \_\_\_\_\_ da verdade  
Sandra da Silva Souza Barbosa (Escrivente Autorizada)  
Firma: 1817.80 7000101.1.01 FISC. DE REG. DE NEG. FUNGOS DE 0.18 185.00 0.32 Total R\$ 18,17  
Sel: 0074369.QWED1202001.01208 e 0074369.PBZ01202001.01209  
Sandra da Silva Souza Barbosa

Certifico o Registro em 17/01/2020  
Arquivamento 20209921200 de 17/01/2020 Protocolo 209921200 de 16/01/2020 NIRE 26201767025  
Nome da empresa PDCA ENGENHARIA PLANEJAMENTO DESENVOLVIMENTO CONSULTORIA E ACESSORIA LTDA EPP  
Este documento pode ser verificado em <http://redesim.jucepe.pe.gov.br/autenticacaodocumentos/autenticacao.aspx>  
Chancela 4369828112264



17/01/2020



**TERMO DE AUTENTICAÇÃO**

NOME DA EMPRESA	PDCA ENGENHARIA PLANEJAMENTO DESENVOLVIMENTO CONSULTORIA E ASSESSORIA LTDA EPP
PROTOCOLO	209921200 - 16/01/2020
ATO	002 - ALTERAÇÃO
EVENTO	021 - ALTERAÇÃO DE DADOS (EXCETO NOME EMPRESARIAL)

**MATRIZ**

NIRE 26201767025  
CNPJ 11.019.554/0001-57  
CERTIFICO O REGISTRO EM 17/01/2020  
SOB N: 20209921200

Assinado eletronicamente por  
**ILAYNE LARISSA LEANDRO MARQUES**  
SECRETÁRIA - GERAL

17/01/2020



**CERTIDÃO SIMPLIFICADA VIA INTERNET**  
Código de Autenticação 0340.B088.59CE.0219  
Certidão gerada em 26/10/2021 às 07:08:54  
PROTOCOLO SIARCO 21/811332-3

Certificamos que as informações abaixo constam dos documentos arquivados nesta Junta Comercial e são vigentes na data de sua expedição.

Nome Empresarial  
PDCA ENGENHARIA PLANEJAMENTO DESENVOLVIMENTO CONSULTORIA E ASSESSORIA LTDA EPP  
Natureza Jurídica: SOCIEDADE EMPRESÁRIA LIMITADA

Número de Identificação do Registro de Empresas - NIRE (Sede)	CNPJ	Data de Arquivamento do Ato Constitutivo	Data de Início de Atividade
26.2.0176702-5	11.019.554/0001-57	03/08/2009	03/08/2009

Endereço Completo (Logradouro, N° e Complemento, Bairro, Cidade, UF, CEP)  
RUA GUIMARAES PEIXOTO, 75, SALAS 1601 A 1605, CASA AMARELA, RECIFE, PE, 52.051-200

**Objeto Social**  
ELABORAÇÃO DE LEVANTAMENTOS, ESTUDOS E PROJETOS, SERVIÇOS DE ASSESSORIA, CONSULTORIA E PLANEJAMENTO EM ENGENHARIA CIVIL; SERVIÇOS TÉCNICOS DE GERENCIAMENTOS, ACOMPANHAMENTO, FISCALIZAÇÃO E SUPERVISÃO DE OBRAS; SERVIÇOS DE CARTOGRAFIA, TOPOGRAFIA E GEODÉSIA, SISTEMAS DE INFORMAÇÕES GEOGRÁFICAS; SERVIÇOS DE ARQUITETURA, URBANISMO E PAISAGISMO.

Capital: R\$ 1.900.000,00 UM MILHAO , NOVECENTOS MIL REAIS	Microempresa ou Empresa de Pequeno Porte (Lei nº 123/2006)	Prazo de duração
Capital Integralizado: R\$ 1.900.000,00 UM MILHAO , NOVECENTOS MIL REAIS	EMPRESA DE PEQUENO PORTE	Indeterminado

Sócios/Participação no Capital, Espécie de Sócio/Administrador/Término do Mandato	Participação no Capital	Espécie de Sócio	Administrador	Término do Mandato
DANIEL MONTEIRO DE MORAIS LUNA 025.551.714-95	9.500,00	SOCIO	NÃO	
JOANY SILVA LINS DE ALBUQUERQUE MAGALHAES 058.778.444-07	9.500,00	SOCIO	NÃO	
SIDCLEI TEIXEIRA MAGALHAES 907.791.344-00	1.871.500,00	SOCIO	NÃO	
TACIANA TEIXEIRA MAGALHAES 028.964.844-00	9.500,00	ADMINISTRADOR	SIM	

Último Arquivamento	Situação:
Data: 11/05/2021	REGISTRO ATIVO
Ato: BALANCO PUBLICADO	Status
Evento(s):	SEM STATUS
BALANCO PUBLICADO	

Observações:

Recife, 26 de outubro de 2021  
Ilayne Larissa Leandro Marques  
Secretária Geral

12

### 3. REGULARIDADE FISCAL e TRABALHISTA





# REPÚBLICA FEDERATIVA DO BRASIL

## CADASTRO NACIONAL DA PESSOA JURÍDICA



NÚMERO DE INSCRIÇÃO <b>11.019.554/0001-57</b> MATRIZ	<b>COMPROVANTE DE INSCRIÇÃO E DE SITUAÇÃO CADASTRAL</b>	DATA DE ABERTURA <b>03/08/2009</b>	
NOME EMPRESARIAL <b>PDCA ENGENHARIA PLANEJAMENTO DESENVOLVIMENTO CONSULTORIA E ASSESSORIA LTDA</b>			
TÍTULO DO ESTABELECIMENTO (NOME DE FANTASIA) <b>PDCA ENGENHARIA</b>		PORTE <b>EPP</b>	
CÓDIGO E DESCRIÇÃO DA ATIVIDADE ECONÔMICA PRINCIPAL <b>71.12-0-00 - Serviços de engenharia</b>			
CÓDIGO E DESCRIÇÃO DAS ATIVIDADES ECONÔMICAS SECUNDÁRIAS <b>71.11-1-00 - Serviços de arquitetura</b> <b>71.19-7-01 - Serviços de cartografia, topografia e geodésia</b>			
CÓDIGO E DESCRIÇÃO DA NATUREZA JURÍDICA <b>206-2 - Sociedade Empresária Limitada</b>			
LOGRADOURO <b>R GUIMARAES PEIXOTO</b>	NÚMERO <b>75</b>	COMPLEMENTO <b>SALAS 1601 A 1605</b>	
CEP <b>52.051-200</b>	BAIRRO/DISTRITO <b>CASA AMARELA</b>	MUNICÍPIO <b>RECIFE</b>	UF <b>PE</b>
ENDEREÇO ELETRÔNICO <b>PDCA@PDCA.ENG.BR</b>		TELEFONE <b>(81) 3877-5427</b>	
ENTE FEDERATIVO RESPONSÁVEL (EFR) *****			
SITUAÇÃO CADASTRAL <b>ATIVA</b>		DATA DA SITUAÇÃO CADASTRAL <b>03/08/2009</b>	
MOTIVO DE SITUAÇÃO CADASTRAL			
SITUAÇÃO ESPECIAL *****		DATA DA SITUAÇÃO ESPECIAL *****	


Aprovado pela Instrução Normativa RFB nº 1.863, de 27 de dezembro de 2018.

Emitido no dia **07/10/2021** às **15:49:41** (data e hora de Brasília).

Página: 1/1

14



 <b>PREFEITURA DO RECIFE</b> <b>SECRETARIA DE FINANÇAS</b> <b>GOTM - Gerência Operacional de Tributos Mercantis</b>		<b>CIM - CARTÃO DE INSCRIÇÃO MUNICIPAL</b>			
COMPETÊNCIA <b>2021/02</b>		VALIDO ATÉ <b>10/02/2022</b>	SITUAÇÃO <b>ATIVO COM ALVARÁ</b>	PENDÊNCIAS <b>NÃO</b>	DATA CADASTRAMENTO <b>10/08/2009</b>
CPF/CNPJ <b>11.019.554/0001-57</b>	INSCRIÇÃO MERCANTIL <b>410.676-8</b>	NOMENCLATURA SOCIAL E NOME FANTASIA <b>PDCA ENGENHARIA PLANEJAMENTO DESENVOLVIMENTO CONSULTORIA E ASSESSORIA LTDA EPP</b> <b>PDCA ENGENHARIA</b>			DATA CADASTRAMENTO <b>10/08/2009</b>
NATUREZA JURÍDICA <b>SOCIEDADE EMPRESÁRIA LIMITADA</b>		E-MAIL <b>pdca@pdca.eng.br</b>			FOFONE <b>30381995</b>
TRIBUTOS <b>ISS HOM TRIBUTAÇÃO NORMAL</b> <b>TLF TRIBUTAÇÃO NORMAL</b>		SEQUENCIAL IMOBILIÁRIO <b>769919-0</b>	ENDEREÇO DO ESTABELECIMENTO <b>RUA GUIMARAES PEIXOTO 75 SALA 1601 EDF ONE WAY NUCLEO EMP</b> <b>CASA AMARELA 52051-305 RECIFE PERNAMBUCO</b>		
MÁQUINAS, MOTORES E AFINS <input type="checkbox"/> MÁQUINA <input type="checkbox"/> GUINDASTE <input type="checkbox"/> FURNO <input type="checkbox"/> MOTOR		TIPO EMPRESA <b>CONVENCIONAL</b>	ENDEREÇO DE CORRESPONDÊNCIA <b>RUA GUIMARAES PEIXOTO 75 SALA 1601 EDF ONE WAY NUCLEO EMP</b> <b>CASA AMARELA 52051-305 RECIFE PERNAMBUCO</b>		
OCUPAÇÃO DE ÁREA PÚBLICA		ATIVIDADE(S) <b>SERVIÇOS DE ENGENHARIA AP</b> <b>SERVIÇOS DE ENGENHARIA APP</b>			
PUBLICIDADE					
<b>ACRÉSCIMO DE 3,92% EM RELAÇÃO A 2020 COM BASE NO IPCA (LEI 16.607/2000).</b> <b>VERIFIQUE A DATA DE VALIDADE DO CIM. PAGAMENTOS DEVEM SER EFETUADOS NA REDE BANCÁRIA AUTORIZADA OU NAS CASAS LOTÉRICAS.</b> <b>UTILIZE O 0800 0811255 PARA ATUALIZAR TELEFONES, E-MAIL E PARA TIRAR DÚVIDAS. TENHA EM MÃOS A INSCRIÇÃO MERCANTIL.</b>					





MINISTÉRIO DA FAZENDA  
Secretaria da Receita Federal do Brasil  
Procuradoria-Geral da Fazenda Nacional



**CERTIDÃO NEGATIVA DE DÉBITOS RELATIVOS AOS TRIBUTOS FEDERAIS E À DÍVIDA ATIVA DA UNIÃO**

**Nome: PDCA ENGENHARIA PLANEJAMENTO DESENVOLVIMENTO CONSULTORIA E ASSESSORIA LTDA**  
**CNPJ: 11.019.554/0001-57**

Ressalvado o direito de a Fazenda Nacional cobrar e inscrever quaisquer dívidas de responsabilidade do sujeito passivo acima identificado que vierem a ser apuradas, é certificado que não constam pendências em seu nome, relativas a créditos tributários administrados pela Secretaria da Receita Federal do Brasil (RFB) e a inscrições em Dívida Ativa da União (DAU) junto à Procuradoria-Geral da Fazenda Nacional (PGFN).

Esta certidão é válida para o estabelecimento matriz e suas filiais e, no caso de ente federativo, para todos os órgãos e fundos públicos da administração direta a ele vinculados. Refere-se à situação do sujeito passivo no âmbito da RFB e da PGFN e abrange inclusive as contribuições sociais previstas nas alíneas 'a' a 'd' do parágrafo único do art. 11 da Lei nº 8.212, de 24 de julho de 1991.

A aceitação desta certidão está condicionada à verificação de sua autenticidade na Internet, nos endereços <<http://rfb.gov.br>> ou <<http://www.pgfn.gov.br>>.

Certidão emitida gratuitamente com base na Portaria Conjunta RFB/PGFN nº 1.751, de 2/10/2014.  
Emitida às 14:40:13 do dia 11/05/2021 <hora e data de Brasília>.  
Válida até 07/11/2021.

Código de controle da certidão: **4BB9.7A73.5EAE.0763**  
Qualquer rasura ou emenda invalidará este documento.

16

**CERTIDÃO DE REGULARIDADE FISCAL**

Número da Certidão: 2021.000005681844-62

Data de Emissão: 26/08/2021

**DADOS DO REQUERENTE**

CNPJ: 11.019.554/0001-57

Certificamos, observadas as disposições da legislação vigente e de acordo com os registros existentes neste órgão, que o requerente acima identificado está em situação **REGULAR** perante a Fazenda Pública Estadual. A referida identificação não pertence a contribuinte com inscrição ativa no Cadastro de Contribuintes do Estado de Pernambuco.

A presente certidão não compreende débitos cuja exigibilidade esteja suspensa, nem exclui o direito da Fazenda Pública Estadual, a qualquer tempo, cobrar valores a ela porventura devidos pelo referido requerente.

Esta certidão é válida até **23/11/2021** devendo ser confirmada sua autenticidade através do serviço "ARE VIRTUAL" na página [www.sefaz.pe.gov.br](http://www.sefaz.pe.gov.br).

**Inválida para licitação no que se refere ao fornecimento de mercadorias ou prestação de serviços de transporte interestadual e intermunicipal ou comunicação não compreendidos na competência tributária dos municípios se o requerente supracitado estiver localizado em Pernambuco.**

17



## Certidão Negativa Débitos Fiscais

1. Denominação Social/Nome

PDCA ENGENHARIA PLANEJAMENTO DESENVOLVIMENTO CONSULTORI

2. CMC

410.676-8

3. Endereço

RUA GUIMARAES PEIXOTO, 75 SALA 1601 EDF ONE WAY NUCLEO EMP  
BAIRRO CASA AMARELA, CEP 52051-305, RECIFE-PE

4. CNPJ/CPF

11.019.554/0001-57

5. Atividade Econômica

7111-10-0 SERVIÇOS DE ARQUITETURA  
7119-70-1 SERVIÇOS DE CARTOGRAFIA, TOPOGRAFIA E GEODÉSIA  
7112-00-0 SERVIÇOS DE ENGENHARIA

6. Descrição

Certifico, de acordo com a legislação em vigor e na conformidade com os registros cadastrais / fiscais, nesta data, que o contribuinte de que trata a presente certidão está regularizado com o erário municipal no que concerne aos lançamentos relativos aos tributos municipais.

7. Ressalva

\* \* \* \* \*

8. Validade/Autenticidade

Esta certidão é válida por 60 (sessenta) dias a contar da data de sua expedição e sua autenticidade deverá ser confirmada na página [portalfinancas.recife.pe.gov.br/certidoes](http://portalfinancas.recife.pe.gov.br/certidoes)

**Certidão equivalente ao Certificado de Regularidade Fiscal, nos termos da Lei 8.666/93 e abrange as esferas administrativa e judicial (dívida ativa)**

**A Prefeitura do Recife poderá cobrar e inscrever quaisquer dívidas de responsabilidade do sujeito passivo acima identificado, que vierem a ser apuradas.**

9. Código de Autenticidade

709.7136.7103

10. Expedida em

Recife, 28 de OUTUBRO de 2021

11. Certidão emitida com base nos pagamentos registrados até

25 de OUTUBRO de 2021



Voltar

Imprimir



**Certificado de Regularidade do FGTS - CRF**

**Inscrição:** 11.019.554/0001-57  
**Razão Social:** PDCA ENGENHARIA PLANJ DESENV CONSULT E ASS LTDA EPP  
**Endereço:** R GUIMARAES PEIXOTO 75 SL 1601 A 1605 / CASA AMARELA / RECIFE / PE / 52051-200

A Caixa Econômica Federal, no uso da atribuição que lhe confere o Art. 7, da Lei 8.036, de 11 de maio de 1990, certifica que, nesta data, a empresa acima identificada encontra-se em situação regular perante o Fundo de Garantia do Tempo de Serviço - FGTS.

O presente Certificado não servirá de prova contra cobrança de quaisquer débitos referentes a contribuições e/ou encargos devidos, decorrentes das obrigações com o FGTS.

**Validade:** 15/10/2021 a 13/11/2021

**Certificação Número:** 2021101502031460094431

Informação obtida em 25/10/2021 18:00:16

A utilização deste Certificado para os fins previstos em Lei esta condicionada a verificação de autenticidade no site da Caixa:  
**www.caixa.gov.br**



PODER JUDICIÁRIO  
JUSTIÇA DO TRABALHO

### CERTIDÃO NEGATIVA DE DÉBITOS TRABALHISTAS

Nome: PDCA ENGENHARIA PLANEJAMENTO DESENVOLVIMENTO CONSULTORIA E ASSESSORIA LTDA (MATRIZ E FILIAIS)  
CNPJ: 11.019.554/0001-57  
Certidão nº: 26284791/2021  
Expedição: 25/08/2021, às 14:28:11  
Validade: 20/02/2022 - 180 (cento e oitenta) dias, contados da data de sua expedição.

Certifica-se que **PDCA ENGENHARIA PLANEJAMENTO DESENVOLVIMENTO CONSULTORIA E ASSESSORIA LTDA (MATRIZ E FILIAIS)**, inscrito(a) no CNPJ sob o nº **11.019.554/0001-57**, **NÃO CONSTA** do Banco Nacional de Devedores Trabalhistas.

Certidão emitida com base no art. 642-A da Consolidação das Leis do Trabalho, acrescentado pela Lei nº 12.440, de 7 de julho de 2011, e na Resolução Administrativa nº 1470/2011 do Tribunal Superior do Trabalho, de 24 de agosto de 2011.

Os dados constantes desta Certidão são de responsabilidade dos Tribunais do Trabalho e estão atualizados até 2 (dois) dias anteriores à data da sua expedição.

No caso de pessoa jurídica, a Certidão atesta a empresa em relação a todos os seus estabelecimentos, agências ou filiais.

A aceitação desta certidão condiciona-se à verificação de sua autenticidade no portal do Tribunal Superior do Trabalho na Internet (<http://www.tst.jus.br>).

Certidão emitida gratuitamente.

#### INFORMAÇÃO IMPORTANTE

Do Banco Nacional de Devedores Trabalhistas constam os dados necessários à identificação das pessoas naturais e jurídicas inadimplentes perante a Justiça do Trabalho quanto às obrigações estabelecidas em sentença condenatória transitada em julgado ou em acordos judiciais trabalhistas, inclusive no concernente aos recolhimentos previdenciários, a honorários, a custas, a emolumentos ou a recolhimentos determinados em lei; ou decorrentes de execução de acordos firmados perante o Ministério Público do Trabalho ou Comissão de Conciliação Prévia.

## 4. QUALIFICAÇÃO ECONÔMICO-FINANCEIRA





**1º OFÍCIO DE DISTRIBUIÇÃO DA CAPITAL  
FORUM DESEMBARGADOR RODOLFO AURELIANO  
Av. Des. Guerra Barreto, s/n, térreo, Ilha Joana Bezerra - RECIFE/PE**

## CERTIDÃO FALÊNCIA

**JOSÉ GILSON DE OLIVEIRA CABRAL,**  
Titular do 1º Ofício de Contador –distribuidor da **Comarca de Recife**, Capital do Estado de PE

**CERTIFICO**, por me haver sido pedido verbalmente que, conforme pesquisa realizada no sistema JUDWIN, onde são lançadas as distribuições do ofício, a meu cargo, **Seção CIVIL** no período de **10 (dez)** anos até a presente data, **não** encontrei **DISTRIBUIDO** nenhum processo de **Falência, Concordata, Recuperação Judicial, inexistindo pedido de homologação judicial de plano de recuperação extrajudicial**, em face de: **PDCA ENGENHARIA PLANEJAMENTO DESENVOLVIMENTO CONSULTORIA E ASSESSORIA LTDA, CPF/CNPJ 11.019.554/0001-57.**

Certifico ainda que, nesta comarca, podem ser obtidas certidões desse tipo de feitos ajuizados em 1º grau, quanto aos processos eletrônicos do PJE, abrangendo todas as comarcas de PE, diretamente no site [www.tjpe.jus.br](http://www.tjpe.jus.br)

**ESSA CERTIDÃO NÃO INCLUI OS PROCESSOS DISTRIBUIDOS ANTES DO PRAZO ESTIPULADO NA PESQUISA, AINDA QUE EM TRAMITAÇÃO.**

OBS: sem cobrança de taxa em cumprimento ao ofício circular nº 12/2016 de 04/07/2016

Pesquisa realizada até o dia 07 de outubro de 2021, Por Miryam Neves Falcão

**DISTRIBUIDOR**



Assinado eletronicamente por: Miryam Neves Falcão:1839772  
SERVIDOR - Informação  
em 07/10/2021 às 16:04N/S Cert.: 84831643875623344646844058436822730488  
<http://www.tjpe.jus.br/validardocumento>

Autenticação:  
**18.39.02.GF.CE**





**PODER JUDICIÁRIO DO ESTADO DE PERNAMBUCO**  
**TRIBUNAL DE JUSTIÇA**

Fórum Des. Rodolfo Aureliano  
Av. Desembargador Guerra Barreto, 200 – Térreo – Ala Sul, bairro Joana Bezerra  
Fones nº (081) 3181-0400 (FAX)/ 3181-0476 e 3181-0470  
CEP 50.090-700 - RECIFE - PE

**CERTIDÃO NEGATIVA**  
**LICITAÇÃO**

**VALIDADE 30 DIAS DA EMISSÃO**

Data da Emissão: 25/10/2021 18h27min

Data de Validade: 24/11/2021

Nº da Certidão: 902030/2021

Nº da Autenticidade: 11.E1.DJ.7U.XP

Os dados dos documentos constantes nesta certidão foram informados pelo solicitante, sua titularidade e autenticidade deverão ser conferidas pelo interessado, conforme o documento original

Razão Social:

**PDCA ENGENHARIA PLANEJAMENTO DESENVOLVIMENTO  
CONSULTORIA E ACESSORIA LTDA**

CNPJ: 11.019.554/0001-57

Inscrição Estadual:

Endereço Residencial: RUA GUIMARÃES PEIXOTO, 75

Compl: SALA 1601 A 1505

Bairro: CASA AMARELA

Cidade: Recife/PE

Certifico que NADA CONSTA nos registros de distribuição do Sistema Processo Judicial Eletrônico – PJe 1º Grau, implantado nas Unidades Judiciárias, no âmbito do Tribunal de Justiça do Estado de Pernambuco, FALÊNCIA DE EMPRESÁRIOS, SOCIEDADES EMPRESARIAIS, MICROEMPRESAS E EMPRESAS DE PEQUENO PORTE; RESTITUIÇÃO DE COISA OU DINHEIRO NA FALÊNCIA DO DEVEDOR EMPRESÁRIO; RECUPERAÇÃO JUDICIAL E RECUPERAÇÃO EXTRAJUDICIAL protocolada e que esteja em tramitação contra a pessoa acima identificada.

A presente certidão, em consonância com a legislação vigente, atende ao disposto na Instrução Normativa do TJPE nº 07 de 02/06/2014, na Resolução do CNJ nº 185 e na Lei 11.419/2006 e foi expedida gratuitamente através da Internet.

Observações:

A autenticidade desta certidão deverá ser confirmada no sítio eletrônico do Tribunal de Justiça do Estado de Pernambuco, através do link <https://www.tjpe.jus.br/certidaopje/xhtml/main.xhtml>, na opção - Validar Certidão Negativa de Processos Cíveis (PJe) - utilizando o número de autenticidade acima identificado.

Esta certidão não abrange os processos distribuídos antes da implantação do Sistema Processo Judicial Eletrônico PJe, no âmbito do Tribunal de Justiça de Pernambuco. O referido é verdade e dou fé.

23





PODER JUDICIÁRIO DO ESTADO DE PERNAMBUCO  
**TRIBUNAL DE JUSTIÇA**

Núcleo de Distribuição Processual - NUDIP 2º grau  
Praça da República, s/n, bairro Santo Antônio  
Fones nºs (081) 3182-0519 ou 3182-0594  
CEP 50.010-040 RECIFE - PE

**CERTIDÃO NEGATIVA  
LICITAÇÃO**

**VALIDADE 30 DIAS DA EMISSÃO**

Data da Emissão: 25/10/2021 18h28min

Data de Validade: 24/11/2021

Nº da Certidão: 902031/2021

Nº da Autenticidade: H3.BT.7P.JI.JV

Os dados dos documentos constantes nesta certidão foram informados pelo solicitante, sua titularidade e autenticidade deverão ser conferidas pelo interessado, conforme o documento original

Razão Social:

**PDCA ENGENHARIA PLANEJAMENTO DESENVOLVIMENTO  
CONSULTORIA E ASSESSORIA LTDA**

CNPJ: 11.019.554/0001-57

Endereço Residencial: RUA GUIMARÃES PEIXOTO, 75  
Bairro: CASA AMARELA

Inscrição Estadual:

Compl: SALA 1601 A 1505

Cidade: Recife/PE

Certifico que NADA CONSTA nos registros de distribuição do Sistema Processo Judicial Eletrônico – PJe 2º Grau, implantado nas Unidades Judiciárias, no âmbito do Tribunal de Justiça do Estado de Pernambuco, FALÊNCIA DE EMPRESÁRIOS, SOCIEDADES EMPRESARIAIS, MICROEMPRESAS E EMPRESAS DE PEQUENO PORTE; RESTITUIÇÃO DE COISA OU DINHEIRO NA FALÊNCIA DO DEVEDOR EMPRESÁRIO; RECUPERAÇÃO JUDICIAL E RECUPERAÇÃO EXTRAJUDICIAL protocolada e que esteja em tramitação contra a pessoa acima identificada.

A presente certidão, em consonância com a legislação vigente, atende ao disposto na Instrução Normativa do TJPE nº 07 de 02/06/2014, na Resolução do CNJ nº 185 e na Lei 11.419/2006 e foi expedida gratuitamente através da Internet.

Observações:

A autenticidade desta certidão deverá ser confirmada no sítio eletrônico do Tribunal de Justiça do Estado de Pernambuco, através do link <https://www.tjpe.jus.br/certidaopje/xhtml/main.xhtml>, na opção - Validar Certidão Negativa de Processos Cíveis (PJe) - utilizando o número de autenticidade acima identificado.

Esta certidão não abrange os processos distribuídos antes da implantação do Sistema Processo Judicial Eletrônico – PJe, no âmbito do Tribunal de Justiça de Pernambuco. O referido é verdade e dou fã.

24



**PPODER JUDICIÁRIO DO ESTADO DE PERNAMBUCO  
DIRETORIA DO FORO DA COMARCA DO RECIFE**

Fórum Des. Rodolfo Aureliano, sito à Av. Des. Guerra Barreto, nº 200  
Ilha do Leite, CEP 50080-900 – RECIFE – PE  
Fone/Fax: 81-3181-0058



**MARIA DA ASSUNÇÃO ALVES DE QUEIROZ SILVA, Secretária de Apoio da Diretoria do Foro da Capital, Estado de Pernambuco, em virtude da lei, etc...**

Certifico a requerimento de pessoa interessada que, de acordo com a Resolução nº 10 de 28.12.70 (Código de Organização Judiciária do Estado de Pernambuco), atualizada pelas Resoluções; nºs 246/2008; 239/2008; LC nº138, de 06/01/2009 (DOPL 07/01/2009) ); 253, de 16/03/2009 (DOPJ 20/03/2009); Lei nº 13837, de 07/08/2009 (DOPL 08/08/2009) até Lei Complementar nº143, de 18/09/2009 (DOPL 19/09/2009), funcionam no Foro da Capital, dois (02) Ofícios de Protestos de Letras e Outros Títulos de Crédito: o primeiro (1º) a Cargo da Bel RICARDO RAGE FERRO, tendo como Substituto BENAIA PEREIRA DOS SANTOS; o segundo (2º) a cargo de ISA MARIA DE CARVALHO ARAÚJO, sendo substituto GUILHERME AMARAL; terceiro (3º) BEATRIZ AMARAL, substituto GUILHERME AMARAL; quarto (4º) PAULIANA SIQUEIRA PORTO, substituta ABILENE DA SILVA SANTOS, bem como três (03) Secretarias de Distribuição das Varas de Registradores e Contadores. A primeira (1ª) a cargo do Analista Judiciário da 3ª Entrância, JOSÉ GILSON DE OLIVEIRA CABRAL, distribui os feitos de Sucessões e Registros Públicos, Crime, Acidentes de Trabalho; INSS; Reclamação Trabalhista de Pessoa Física; Falências, Concordatas e Recuperação Judicial, Extra-Judicial e Ações, Execuções, e Medidas Cautelares que envolvam Letras de Câmbio, Nota Promissória, Cheques, Duplicatas, bens alienados e títulos equivalentes, e os Inventários sem testamentos e imóveis; SERASA e SPC; a segunda (2ª) a cargo do Analista Judiciário - APJ, JOSÉ GILSON DE OLIVEIRA CABRAL, interinamente, conforme portaria nº 125/2020 – CGJ, publicada em 04/11/2020 incumbe-se de distribuir os feitos de competência de Inventários, Arrolamentos e Precatórios Avaliatórias com testamento; feitos das Varas de Família e Registro Civil da Capital e que envolvam Órfão, Interditos ou Ausentes e Tabelionatos; Honorários Advocatícios e Reclamação Trabalhista de Pessoa Jurídica; terceira (3ª) a cargo do Analista Judiciário da 3ª Entrância, ROBERTO PADILHA BORBA MARANHÃO, distribuidor com competência dos Feitos da Fazenda Pública e Executivos Fiscais Estadual e Municipal. Os serviços concernentes as três (03) Secretarias dos Distribuidores, Registradores e Contadores funcionam no Fórum Des. Rodolfo Aureliano, sito à Rua Des. Guerra Barreto, nº 200 - Ilha do Leite – Recife - PE. A pesquisa dos distribuidores, não alcança os processos distribuídos pelo PJe - Processo Judicial eletrônico, sendo a distribuição realizada automaticamente, nos termos da Instrução Normativa nº 07/2014 – TJPE, artigo 15, em consonância com a Resolução nº 185/2013 – CNJ, artigo 5º, §§ 1º e 2º. Os Cartórios de Protestos, por serem serviço extrajudicial, funcionam em outros endereços distintos. Certifico, ainda, que a certidão foi emitida isenta de cobrança de custas em razão da indisponibilidade do sistema SICAJUD para emissão de guias diversas, para evitar perecimento de direito e de acordo com a informação do Comitê Gestor de Arrecadação, recebida em 07/10/21. . O certificado é verdade e gdou fé. Recife, 7 (sete) dias do mês de outubro do ano 2021 (dois mil e vinte e um), que vai assinada pela subscritora, conforme Portaria nº 038/09, publicada no Diário Oficial de Justiça nº 194, de 28.10.09.

**MARIA DA ASSUNÇÃO ALVES DE QUEIROZ SILVA  
SECRETARIA DE APOIO A DIFORCAP**



Assinado eletronicamente por: MARIA DA ASSUNCAO ALVES DE QUEIROZ SILVA:469483  
SERVIDOR - Informação  
em 07/10/2021 às 17:50N/S Cert.: 21798553270693443357225995943349822204  
<http://www.tjpe.jus.br/validardocumento>

Autenticação:  
Y7.TF.08.7B.45



## DECLARAÇÃO DE CONTRATOS FIRMADOS COM A INICIATIVA PRIVADA E A ADMINISTRAÇÃO PÚBLICA

A: PREFEITURA MUNICIPAL DE CAMARAGIBE/PE – SECRETARIA DE INFRAESTRUTURA  
Ref.: Edital de Nº. CONCORRÊNCIA PÚBLICA Nº 006/2021

Objeto: CONTRATAÇÃO DE EMPRESA DE ENGENHARIA CONSULTIVA PARA ELABORAÇÃO DE PROJETOS EXECUTIVOS DE TERRAPLENAGEM, PAVIMENTAÇÃO, DRENAGEM, PASSEIOS E SINALIZAÇÃO DE DIVERSAS RUAS NO MUNICÍPIO DE CAMARAGIBE-PE.

A PDCA Engenharia Planejamento Desenvolvimento Consultoria e Assessoria Ltda-EPP, inscrita no CNPJ sob o nº. 11.019.554/0001-57, por intermédio de seu representante legal, possui os seguintes contratos firmados e vigentes com a iniciativa privada e a Administração Pública:

RELAÇÃO DOS CONTRATOS DA EMPRESA EM EXECUÇÃO							
CLIENTE	OBJETO	CONTRATO / ADITIVO	INICIO	FIM	VALOR CONTRATO (R\$)	EXECUTADO (R\$)	A EXECUTAR (R\$)
DER CNPJ n.º 11.554.474/0001-00	CONTRATAÇÃO DE EMPRESA DE CONSULTORIA ESPECIALIZADA NA ÁREA DE ENGENHARIA PARA ELABORAÇÃO DE ESTUDOS PRELIMINARES, ESTUDOS DE CAMPO (TOPOGRAFIA, ESTUDOS GEOTÉCNICOS, HIDROLÓGICOS E DE PAVIMENTOS), ANTEPROJETO E PROJETO BÁSICO DE RESTAURAÇÃO DOS PAVIMENTOS DO AEROPORTO GOVERNADOR CARLOS WILSON - SBFN, EM FERNANDO DE NORONHA, PERNAMBUCO	CONTRATO 029/2019	13/01/2020	10/08/2020	333.501,19	233.450,84	100.050,35
		ADITIVO 01	10/08/2020	09/10/2020	56.939,69	56.939,69	-
		ADITIVO 02	08/10/2020	30/11/2020			-
		ADITIVO 03	30/11/2020	29/01/2021	26.322,62	26.322,62	-
		ADITIVO 04	29/01/2021	30/03/2021			-
		ADITIVO 05	30/03/2021	29/05/2021			-
<b>Subtotal 1</b>					<b>416.763,50</b>	<b>316.713,16</b>	<b>100.050,35</b>
DER CNPJ n.º 11.554.474/0001-00	CONTRATAÇÃO DE EMPRESA DE CONSULTORIA ESPECIALIZADA NA ÁREA DE ENGENHARIA PARA ELABORAÇÃO DO PROJETO EXECUTIVO DE ENGENHARIA PARA ELABORAÇÃO DO PROJETO EXECUTIVO DE ENGENHARIA PARA RESTAURAÇÃO DO PAVIMENTO DA RODOVIA PE-278. ENTR. BR-232/PE (ARCOVERDE) / ENTR. PE-300 (ITABÁ), COM UMA EXTENSÃO DE 77,60KM.	CONTRATO 08/2020	15/04/2020	12/10/2020	1.030.767,04	463.879,40	566.887,64
		PARALIZAÇÃO E REINICIO PARA APROVAÇÃO					
		ADITIVO 01	25/01/2021	25/05/2021			
		PARALIZAÇÃO E REINICIO PARA APROVAÇÃO	11/04/2021	30/11/2021			
<b>Subtotal 2</b>					<b>1.030.767,04</b>	<b>463.879,40</b>	<b>566.887,64</b>
DER CNPJ n.º 11.554.474/0001-00	CONTRATAÇÃO DE EMPRESA DE CONSULTORIA ESPECIALIZADA NA ÁREA DE ENGENHARIA PARA ELABORAÇÃO DO PROJETO EXECUTIVO DE ENGENHARIA PARA RESTAURAÇÃO DO PAVIMENTO DA RODOVIA PE-300: ENTR. BR-423/PE (ÁGUAS BELAS) / ENTR. BR-316/PE (INAJÁ), COM UMA EXTENSÃO DE 96,00KM	CONTRATO 040/2020	13/10/2020	11/04/2021	1.216.492,22	851.544,55	364.947,67
		PARALIZAÇÃO E REINICIO PARA APROVAÇÃO	16/08/2021	30/11/2021			
<b>Subtotal 3</b>					<b>1.216.492,22</b>	<b>851.544,55</b>	<b>364.947,67</b>
MUNICÍPIO DE CAMARAGIBE/PE CNPJ n.º 08.260.663/0001-57	ELABORAÇÃO DE PROJETOS EXECUTIVOS DE TERRAPLENAGEM, PAVIMENTAÇÃO, DRENAGEM, PASSEIOS E SINALIZAÇÃO DE DIVERSAS RUAS NO MUNICÍPIO DE CAMARAGIBE	CONTRATO Nº 205/2021	22/09/2021	20/01/2022	154.963,88		154.963,88
<b>Subtotal 4</b>					<b>154.963,88</b>		<b>154.963,88</b>
SIRH-PE CNPJ n.º 32.535.558/0001-68	ELABORAÇÃO DO PROJETO EXECUTIVO DE ENGENHARIA PARA RESTAURAÇÃO DE RODOVIA LOTE 1 - LITORAL: PE-009, TRECHO ENTR. PE-061 (BARRA SIRINHAÉM) - GUADALUPE E ACESSO PRAIA A VER O MAR	CONTRATO Nº 036/2021	17/08/2021	15/11/2021	222.384,71		222.384,71
<b>Subtotal 5</b>					<b>222.384,71</b>		<b>222.384,71</b>
					<b>3.041.371,35</b>	<b>1.632.137,10</b>	<b>1.409.234,25</b>

Recife, 29 de outubro de 2021.

*Taciana Teixeira Magalhães*  
**Taciana Teixeira Magalhães**

Diretora Administrativa RG nº 4701626 SSP/PE  
Representante Legal - PDCA ENGENHARIA

## DECLARAÇÃO

A: PREFEITURA MUNICIPAL DE CAMARAGIBE/PE – SECRETARIA DE INFRAESTRUTURA  
Ref.: Edital de Nº. CONCORRÊNCIA PÚBLICA Nº 006/2021

Objeto: CONTRATAÇÃO DE EMPRESA DE ENGENHARIA CONSULTIVA PARA ELABORAÇÃO DE PROJETOS EXECUTIVOS DE TERRAPLENAGEM, PAVIMENTAÇÃO, DRENAGEM, PASSEIOS E SINALIZAÇÃO DE DIVERSAS RUAS NO MUNICÍPIO DE CAMARAGIBE-PE.

A PDCA Engenharia Planejamento Desenvolvimento Consultoria e Assessoria Ltda-EPP, inscrita no CNPJ sob o nº. 11.019.554/0001-57, informa que 1/12 (um doze avos) dos contratos firmados não é superior ao Patrimônio Líquido da licitante, conforme disposto abaixo:

- **CONTRATOS FIRMADOS E VIGENTES**


R\$ 3.041.371,35 x 1/12 (um doze avos) = R\$ 253.447,61 < R\$ 1.922.337,09

- **PATRIMÔNIO LÍQUIDO**

Conforme dados extraídos do Balanço, o Patrimônio Líquido (PL) da empresa é de R\$ 1.922.337,09

Justificamos que a diferença entre declaração de contratos firmados e a receita bruta discriminada na Demonstração do Resultado do Exercício – DRE é superior a 10%, pelo fato dos valores da declaração estarem vinculadas aos contratos vigentes e a DRE aos já executados.

Recife, 29 de outubro de 2021.



**Taciana Teixeira Magalhães**  
Diretora Administrativa RG nº 4701626 SSP/PE  
Representante Legal - PDCA ENGENHARIA





MINISTÉRIO DA FAZENDA  
SECRETARIA DA RECEITA FEDERAL DO BRASIL  
SISTEMA PÚBLICO DE ESCRITURAÇÃO DIGITAL – Sped  
Versão: 8.0.5

### RECIBO DE ENTREGA DE ESCRITURAÇÃO CONTÁBIL DIGITAL

IDENTIFICAÇÃO DO TITULAR DA ESCRITURAÇÃO	
<b>NIRE</b> 26201767025	<b>CNPJ</b> 11.019.554/0001-57
<b>NOME EMPRESARIAL</b> PDCA ENGE PLANEJ. DES. CONS. E ASSESSORIA LTDA-EPP	

IDENTIFICAÇÃO DA ESCRITURAÇÃO	
<b>FORMA DA ESCRITURAÇÃO CONTÁBIL</b> Livro Diário	<b>PERÍODO DA ESCRITURAÇÃO</b> 01/01/2020 a 31/12/2020
<b>NATUREZA DO LIVRO</b> Escrituração Contábil Digital do Livro Diário Geral	<b>NÚMERO DO LIVRO</b> 12
<b>IDENTIFICAÇÃO DO ARQUIVO (HASH)</b> 29.62.D2.3A.50.CF.53.24.94.AD.A2.37.7B.51.46.CC.64.02.3F.71	

ESTE LIVRO FOI ASSINADO COM OS SEGUINTE CERTIFICADOS DIGITAIS:					
QUALIFICAÇÃO DO SIGNATARIO	CPF/CNPJ	NOME	Nº SÉRIE DO CERTIFICADO	VALIDADE	RESPONSÁVEL LEGAL
Contador	39376893468	RONALDO XAVIER FERNANDES:39376893468	105534328530692941897382532039750370795	12/06/2020 a 12/06/2021	Não
Signatário da ECD com e-CNPJ ou e-PJ	11019554000157	PDCA ENGENHARIA PLANEJAMENTO DESENVOLVIMENTO CONS:11019554000157	135746358437787893896916658079976594023	10/02/2020 a 09/02/2023	Sim

**NÚMERO DO RECIBO:**

29.62.D2.3A.50.CF.53.24.94.AD.A2.37.7B.51.46.CC.64.02.3F.71-7

Escrituração recebida via Internet pelo Agente Receptor SERPRO  
em 03/05/2021 às 10:53:20  
5A.C7.1A.72.06.BC.14.60  
48.EA.8B.28.90.E7.9A.87

Considera-se autenticado o livro contábil a que se refere este recibo, dispensando-se a autenticação de que trata o art. 39 da Lei nº 8.934/1994. Este recibo comprova a autenticação.

BASE LEGAL: Decreto nº 1.800/1996, com a alteração do Decreto nº 8.683/2016, e arts. 39, 39-A, 39-B da Lei nº 8.934/1994 com a alteração da Lei Complementar nº 1247/2014.

28



## TERMOS DE ABERTURA E ENCERRAMENTO

Entidade: PDCA ENGE PLANEJ. DES. CONS. E ASSESSORIA LTDA-EPP  
Período da Escrituração: 01/01/2020 a 31/12/2020 CNPJ: 11.019.554/0001-57  
Número de Ordem do Livro: 12

### TERMO DE ABERTURA

Nome Empresarial	PDCA ENGE PLANEJ. DES. CONS. E ASSESSORIA LTDA-EPP
NIRE	26201767025
CNPJ	11.019.554/0001-57
Número de Ordem	12
Natureza do Livro	Escrituração Contábil Digital do Livro Diário Geral
Município	Recife
Data do arquivamento dos atos constitutivos	03/08/2009
Data de arquivamento do ato de conversão de sociedade simples em sociedade empresária	
Data de encerramento do exercício social	31/12/2020
Quantidade total de linhas do arquivo digital	19027

### TERMO DE ENCERRAMENTO

Nome Empresarial	PDCA ENGE PLANEJ. DES. CONS. E ASSESSORIA LTDA-EPP
Natureza do Livro	Escrituração Contábil Digital do Livro Diário Geral
Número de ordem	12
Quantidade total de linhas do arquivo digital	19027
Data de início	01/01/2020
Data de término	31/12/2020

Este documento é parte integrante de escrituração cuja autenticação se comprova pelo recibo de número 29.62.D2.3A.50.CF.53.24.94.AD.A2.37.7B.51.46.CC.64.02.3F.71-7, nos termos do Decreto nº 8.683/2016.


Este relatório foi gerado pelo Sistema Público de Escrituração Digital – Sped

Versão 8.0.5 do Visualizador

Página 1 de 1

29

## BALANÇO PATRIMONIAL



**Entidade:** PDCA ENGE PLANEJ. DES. CONS. E ASSESSORIA LTDA-EPP  
**Período da Escrituração:** 01/01/2020 a 31/12/2020 **CNPJ:** 11.019.554/0001-57  
**Número de Ordem do Livro:** 12  
**Período Selecionado:** 01 de Janeiro de 2020 a 31 de Março de 2020

Descrição	Nota	Saldo Inicial	Saldo Final
<b>ATIVO</b>		R\$ 2.136.877,34	R\$ 2.428.700,31
ATIVO CIRCULANTE		R\$ 1.833.269,07	R\$ 1.890.144,90
ATIVO CIRCULANTE		R\$ 1.833.269,07	R\$ 1.890.144,90
DISPONIBILIDADE		R\$ 1.053.890,53	R\$ 1.708.143,98
CAIXA		R\$ 533.669,78	R\$ 518.356,56
BANCOS - CONTAS CORRENTES		R\$ 10,00	R\$ 10,00
APLICACAO DE LIQUIDEZ IMEDIATA		R\$ 70.934,33	R\$ 108.108,25
APLICACOES FINANCEIRAS DE RENDA FIXA		R\$ 449.276,42	R\$ 1.081.669,17
CLIENTES		R\$ 658.171,78	R\$ 71.488,25
CLIENTES NACIONAIS		R\$ 658.171,78	R\$ 71.488,25
OUTROS CREDITOS		R\$ 108.582,76	R\$ 105.100,00
ADIANTAMENTOS A TERCEIROS		R\$ 108.582,76	R\$ 105.100,00
ADIANTAMENTOS FUNCIONARIOS/DIRIGENTES		R\$ 0,00	R\$ 0,00
TRIBUTOS/CONTRIBUIÇÕES A COMPENSAR E RECUPERAR		R\$ 11.430,53	R\$ 3.802,30
TRIBUTOS A COMPENSAR		R\$ 10.846,59	R\$ 3.802,30
CONTRIBUICOES A RECUPERAR		R\$ 583,94	R\$ 0,00
DESPESAS ANTECIPADAS A APROPRIAR		R\$ 463,91	R\$ 880,81
DESPESAS ANTECIPADAS A APROPRIAR		R\$ 463,91	R\$ 880,81
RETENCOES CONTRATUAIS		R\$ 729,56	R\$ 729,56
RETENCOES CONTRATUAIS		R\$ 729,56	R\$ 729,56
ATIVO NAO-CIRCULANTE		R\$ 303.608,27	R\$ 538.555,41
REALIZAVEL A LONGO PRAZO		R\$ 27.738,65	R\$ 288.515,38
TRANSACOES ENTRE PARTES RELACIONADAS		R\$ 27.738,65	R\$ 288.515,38
ADIANTAMENTOS A PESSOAS LIGADAS		R\$ 27.738,65	R\$ 288.515,38
IMOBILIZADO		R\$ 145.295,49	R\$ 139.568,04
IMOBILIZADO		R\$ 145.295,49	R\$ 139.568,04
BENS E DIREITOS EM USO		R\$ 257.564,20	R\$ 257.564,20
(-) (-) DEPRECIACOES ACUMULADA		R\$ (112.268,71)	R\$ (117.996,16)
INTANGÍVEL		R\$ 130.574,13	R\$ 110.471,99
INTANGIVEL		R\$ 130.574,13	R\$ 110.471,99

Este documento é parte integrante de escrituração cuja autenticação se comprova pelo recibo de número 29.62.D2.3A.50.CF.53.24.94.AD.A2.37.7B.51.46.CC.64.02.3F.71-7, nos termos do Decreto nº 8.683/2016.

Este relatório foi gerado pelo Sistema Público de Escrituração Digital – Sped

Versão 8.0.5 do Visualizador

Página 1 de 3

30



## BALANÇO PATRIMONIAL

Entidade: PDCA ENGE PLANEJ. DES. CONS. E ASSESSORIA LTDA-EPP

Período da Escrituração: 01/01/2020 a 31/12/2020

CNPJ: 11.019.554/0001-57

Número de Ordem do Livro: 12

Período Selecionado: 01 de Janeiro de 2020 a 31 de Março de 2020

Descrição	Nota	Saldo Inicial	Saldo Final
INTANGIVEL		R\$ 296.303,93	R\$ 296.303,93
(-) (-) AMORTIZACOES		R\$ (165.729,80)	R\$ (185.831,94)
<b>P A S S I V O</b>		<b>R\$ 2.136.877,34</b>	<b>R\$ 2.428.700,31</b>
<b>PASSIVO CIRCULANTE</b>		<b>R\$ 206.005,02</b>	<b>R\$ 234.834,64</b>
PASSIVO CIRCULANTE		R\$ 206.005,02	R\$ 234.834,64
SALÁRIOS E ENCARGOS SOCIAIS		R\$ 34.931,01	R\$ 92.002,48
SALÁRIOS E ENCARGOS SOCIAIS		R\$ 28.444,20	R\$ 75.610,42
ENCARGOS SOCIAIS A PAGAR		R\$ 6.486,81	R\$ 16.392,06
FORNECEDORES/PRESTADORES DE SERVICIO		R\$ 56.537,81	R\$ 36.592,05
FORNECEDORES NACIONAIS		R\$ 56.537,81	R\$ 36.592,05
OBRIGACOES TRIBUTARIAS E CONTRIBUICOES		R\$ 78.067,93	R\$ 67.306,32
IMPOSTOS E CONTRIBUICOES RETIDOS A RECOLHER		R\$ 33.999,04	R\$ 28.469,29
IMPOSTOS E CONTRIBUICOES		R\$ 44.068,89	R\$ 38.837,03
CONTAS GARANTIDAS E FINANCIAMENTOS		R\$ 7.862,57	R\$ 13.759,55
EMPRESTIMOS E FINANCIAMENTOS BANCARIOS		R\$ 7.862,57	R\$ 13.759,55
OUTROS CREDITOS		R\$ 9.009,49	R\$ 5.110,38
ADIANTAMENTO DE CLIENTES		R\$ 9.009,49	R\$ 5.110,38
PAGAMENTO A DIRIGENTES		R\$ 0,00	R\$ 0,00
CONTAS DIVERSAS A PAGAR		R\$ 19.596,21	R\$ 20.063,86
CONTAS A PAGAR		R\$ 19.596,21	R\$ 19.813,86
SEGUROS A PAGAR		R\$ 0,00	R\$ 250,00
<b>PASSIVO NAO CIRCULANTE</b>		<b>R\$ 11.138,74</b>	<b>R\$ 3.276,10</b>
EXIGIVEL A LONGO PRAZO		R\$ 11.138,74	R\$ 3.276,10
FINANCIAMENTO		R\$ 11.138,74	R\$ 3.276,10
EMPRESTIMOS FINANCIAMENTOS BANCARIOS		R\$ 11.138,74	R\$ 3.276,10
<b>PATRIMONIO LIQUIDO</b>		<b>R\$ 1.919.733,58</b>	<b>R\$ 2.190.589,57</b>
PATRIMONIO LIQUIDO		R\$ 1.919.733,58	R\$ 2.190.589,57
CAPITAL SOCIAL		R\$ 1.900.000,00	R\$ 1.900.000,00
CAPITAL SOCIAL SUBSCRITO		R\$ 1.900.000,00	R\$ 1.900.000,00
RESERVAS		R\$ 19.733,58	R\$ 19.671,10

Este documento é parte integrante de escrituração cuja autenticação se comprova pelo recibo de número 29.62.D2.3A.50.CF.53.24.94.AD.A2.37.7B.51.46.CC.64.02.3F.71-7, nos termos do Decreto nº 8.683/2016.

Este relatório foi gerado pelo Sistema Público de Escrituração Digital – Sped

Versão 8.0.5 do Visualizador

Página 2 de 3





## BALANÇO PATRIMONIAL

Entidade: PDCA ENGE PLANEJ. DES. CONS. E ASSESSORIA LTDA-EPP  
Período da Escrituração: 01/01/2020 a 31/12/2020 CNPJ: 11.019.554/0001-57  
Número de Ordem do Livro: 12  
Período Selecionado: 01 de Janeiro de 2020 a 31 de Março de 2020

Descrição	Nota	Saldo Inicial	Saldo Final
RESERVAS DE LUCRO		R\$ 19.733,58	R\$ 19.671,10
LUCROS/PREJUÍZOS ACUMULADOS		R\$ 0,00	R\$ 270.918,47
LUCROS/PREJUÍZOS DO EXERCÍCIO		R\$ 0,00	R\$ 270.918,47

Este documento é parte integrante de escrituração cuja autenticação se comprova pelo recibo de número 29.62.D2.3A.50.CF.53.24.94.AD.A2.37.7B.51.46.CC.64.02.3F.71-7, nos termos do Decreto nº 8.683/2016.

Este relatório foi gerado pelo Sistema Público de Escrituração Digital – Sped

Versão 8.0.5 do Visualizador

Página 3 de 3

de 32



## BALANÇO PATRIMONIAL

Entidade: PDCA ENGE PLANEJ. DES. CONS. E ASSESSORIA LTDA-EPP  
Período da Escrituração: 01/01/2020 a 31/12/2020 CNPJ: 11.019.554/0001-57  
Número de Ordem do Livro: 12  
Período Selecionado: 01 de Abril de 2020 a 30 de Junho de 2020

Descrição	Nota	Saldo Inicial	Saldo Final
<b>ATIVO</b>		R\$ 2.428.700,31	R\$ 2.364.258,25
ATIVO CIRCULANTE		R\$ 1.890.144,90	R\$ 1.753.109,30
ATIVO CIRCULANTE		R\$ 1.890.144,90	R\$ 1.753.109,30
DISPONIBILIDADE		R\$ 1.708.143,98	R\$ 1.341.616,70
CAIXA		R\$ 518.356,56	R\$ 519.590,93
BANCOS - CONTAS CORRENTES		R\$ 10,00	R\$ 102,83
APLICACAO DE LIQUIDEZ IMEDIATA		R\$ 108.108,25	R\$ 25.443,50
APLICACOES FINANCEIRAS DE RENDA FIXA		R\$ 1.081.669,17	R\$ 796.479,44
CLIENTES		R\$ 71.488,25	R\$ 272.611,51
CLIENTES NACIONAIS		R\$ 71.488,25	R\$ 272.611,51
OUTROS CREDITOS		R\$ 105.100,00	R\$ 129.875,00
ADIANTAMENTOS A TERCEIROS		R\$ 105.100,00	R\$ 129.875,00
ADIANTAMENTOS FUNCIONARIOS/DIRIGENTES		R\$ 0,00	R\$ 0,00
TRIBUTOS/CONTRIBUIÇÕES A COMPENSAR E RECUPERAR		R\$ 3.802,30	R\$ 7.766,64
TRIBUTOS A COMPENSAR		R\$ 3.802,30	R\$ 7.766,64
DESPESAS ANTECIPADAS A APROPRIAR		R\$ 880,81	R\$ 509,89
DESPESAS ANTECIPADAS A APROPRIAR		R\$ 880,81	R\$ 509,89
RETENCOES CONTRATUAIS		R\$ 729,56	R\$ 729,56
RETENCOES CONTRATUAIS		R\$ 729,56	R\$ 729,56
ATIVO NAO-CIRCULANTE		R\$ 538.555,41	R\$ 611.148,95
REALIZAVEL A LONGO PRAZO		R\$ 288.515,38	R\$ 389.859,57
TRANSACOES ENTRE PARTES RELACIONADAS		R\$ 288.515,38	R\$ 389.859,57
ADIANTAMENTOS A PESSOAS LIGADAS		R\$ 288.515,38	R\$ 389.859,57
IMOBILIZADO		R\$ 139.568,04	R\$ 131.204,97
IMOBILIZADO		R\$ 139.568,04	R\$ 131.204,97
BENS E DIREITOS EM USO		R\$ 257.564,20	R\$ 257.564,20
(-) (-) DEPRECIACOES ACUMULADA		R\$ (117.996,16)	R\$ (126.359,23)
INTANGÍVEL		R\$ 110.471,99	R\$ 90.084,41
INTANGIVEL		R\$ 110.471,99	R\$ 90.084,41
INTANGIVEL		R\$ 296.303,93	R\$ 296.303,93

Este documento é parte integrante de escrituração cuja autenticação se comprova pelo recibo de número 29.62.D2.3A.50.CF.53.24.94.AD.A2.37.7B.51.46.CC.64.02.3F.71-7, nos termos do Decreto nº 8.683/2016.

Este relatório foi gerado pelo Sistema Público de Escrituração Digital – Sped

Versão 8.0.5 do Visualizador

Página 1 de 3



## BALANÇO PATRIMONIAL

Entidade: PDCA ENGE PLANEJ. DES. CONS. E ACESSORIA LTDA-EPP  
Período da Escrituração: 01/01/2020 a 31/12/2020 CNPJ: 11.019.554/0001-57  
Número de Ordem do Livro: 12  
Período Selecionado: 01 de Abril de 2020 a 30 de Junho de 2020

Descrição	Nota	Saldo Inicial	Saldo Final
(-) (-) AMORTIZACOES		R\$ (185.831,94)	R\$ (206.219,52)
<b>PASSIVO</b>		<b>R\$ 2.428.700,31</b>	<b>R\$ 2.364.258,25</b>
<b>PASSIVO CIRCULANTE</b>		<b>R\$ 234.834,64</b>	<b>R\$ 214.455,45</b>
PASSIVO CIRCULANTE		R\$ 234.834,64	R\$ 214.455,45
SALÁRIOS E ENCARGOS SOCIAIS		R\$ 92.002,48	R\$ 81.885,52
SALÁRIOS E ENCARGOS SOCIAIS		R\$ 75.610,42	R\$ 39.330,42
ENCARGOS SOCIAIS A PAGAR		R\$ 16.392,06	R\$ 42.555,10
FORNECEDORES/PRESTADORES DE SERVIÇO		R\$ 36.592,05	R\$ 21.410,39
FORNECEDORES NACIONAIS		R\$ 36.592,05	R\$ 21.410,39
PRESTADORES DE SERVIÇOS - PESSOA FISICA		R\$ 0,00	R\$ 0,00
OBRIGACOES TRIBUTARIAS E CONTRIBUICOES		R\$ 67.306,32	R\$ 64.675,75
IMPOSTOS E CONTRIBUICOES RETIDOS A RECOLHER		R\$ 28.469,29	R\$ 23.791,38
IMPOSTOS E CONTRIBUICOES		R\$ 38.837,03	R\$ 40.884,37
CONTAS GARANTIDAS E FINANCIAMENTOS		R\$ 13.759,55	R\$ 25.863,19
EMPRESTIMOS E FINANCIAMENTOS BANCARIOS		R\$ 13.759,55	R\$ 25.863,19
OUTROS CREDITOS		R\$ 5.110,38	R\$ 5.110,38
ADIANTAMENTO DE CLIENTES		R\$ 5.110,38	R\$ 5.110,38
PAGAMENTO A DIRIGENTES		R\$ 0,00	R\$ 0,00
CONTAS DIVERSAS A PAGAR		R\$ 20.063,86	R\$ 15.510,22
CONTAS A PAGAR		R\$ 19.813,86	R\$ 15.510,22
SEGUROS A PAGAR		R\$ 250,00	R\$ 0,00
<b>PASSIVO NAO CIRCULANTE</b>		<b>R\$ 3.276,10</b>	<b>R\$ 12.176,38</b>
EXIGIVEL A LONGO PRAZO		R\$ 3.276,10	R\$ 12.176,38
FINANCIAMENTO		R\$ 3.276,10	R\$ 12.176,38
EMPRESTIMOS FINANCIAMENTOS BANCARIOS		R\$ 3.276,10	R\$ 12.176,38
<b>PATRIMONIO LIQUIDO</b>		<b>R\$ 2.190.589,57</b>	<b>R\$ 2.137.626,42</b>
PATRIMONIO LIQUIDO		R\$ 2.190.589,57	R\$ 2.137.626,42
CAPITAL SOCIAL		R\$ 1.900.000,00	R\$ 1.900.000,00
CAPITAL SOCIAL SUBSCRITO		R\$ 1.900.000,00	R\$ 1.900.000,00
RESERVAS		R\$ 19.671,10	R\$ 19.671,10

Este documento é parte integrante de escrituração cuja autenticação se comprova pelo recibo de número 29.62.D2.3A.50.CF.53.24.94.AD.A2.37.7B.51.46.CC.64.02.3F.71-7, nos termos do Decreto nº 8.683/2016.

Este relatório foi gerado pelo Sistema Público de Escrituração Digital – Sped

Versão 8.0.5 do Visualizador

34

## BALANÇO PATRIMONIAL



Entidade: PDCA ENGE PLANEJ. DES. CONS. E ASSESSORIA LTDA-EPP

Período da Escrituração: 01/01/2020 a 31/12/2020

CNPJ: 11.019.554/0001-57

Número de Ordem do Livro: 12

Período Selecionado: 01 de Abril de 2020 a 30 de Junho de 2020

Descrição	Nota	Saldo Inicial	Saldo Final
RESERVAS DE LUCRO		R\$ 19.671,10	R\$ 19.671,10
LUCROS/PREJUÍZOS ACUMULADOS		R\$ 270.918,47	R\$ 217.955,32
LUCROS/PREJUÍZOS DO EXERCÍCIO		R\$ 270.918,47	R\$ 217.955,32

Este documento é parte integrante de escrituração cuja autenticação se comprova pelo recibo de número 29.62.D2.3A.50.CF.53.24.94.AD.A2.37.7B.51.46.CC.64.02.3F.71-7, nos termos do Decreto nº 8.683/2016.

Este relatório foi gerado pelo Sistema Público de Escrituração Digital – Sped

Versão 8.0.5 do Visualizador

Página 3 de 3

35

## BALANÇO PATRIMONIAL

**Entidade:** PDCA ENGE PLANEJ. DES. CONS. E ASSESSORIA LTDA-EPP  
**Período da Escrituração:** 01/01/2020 a 31/12/2020 **CNPJ:** 11.019.554/0001-57  
**Número de Ordem do Livro:** 12  
**Período Selecionado:** 01 de Julho de 2020 a 30 de Setembro de 2020

Descrição	Nota	Saldo Inicial	Saldo Final
<b>ATIVO</b>		R\$ 2.364.258,25	R\$ 2.141.094,80
ATIVO CIRCULANTE		R\$ 1.753.109,30	R\$ 1.484.251,66
ATIVO CIRCULANTE		R\$ 1.753.109,30	R\$ 1.484.251,66
DISPONIBILIDADE		R\$ 1.341.616,70	R\$ 1.144.774,83
CAIXA		R\$ 519.590,93	R\$ 502.268,11
BANCOS - CONTAS CORRENTES		R\$ 102,83	R\$ 102,83
APLICACAO DE LIQUIDEZ IMEDIATA		R\$ 25.443,50	R\$ 28.061,14
APLICACOES FINANCEIRAS DE RENDA FIXA		R\$ 796.479,44	R\$ 614.342,75
CLIENTES		R\$ 272.611,51	R\$ 205.575,94
CLIENTES NACIONAIS		R\$ 272.611,51	R\$ 205.575,94
OUTROS CREDITOS		R\$ 129.875,00	R\$ 123.200,00
ADIANTAMENTOS A TERCEIROS		R\$ 129.875,00	R\$ 123.200,00
TRIBUTOS/CONTRIBUIÇÕES A COMPENSAR E RECUPERAR		R\$ 7.766,64	R\$ 9.035,42
TRIBUTOS A COMPENSAR		R\$ 7.766,64	R\$ 9.035,42
CONTRIBUICOES A RECUPERAR		R\$ 0,00	R\$ 0,00
DESPESAS ANTECIPADAS A APROPRIAR		R\$ 509,89	R\$ 446,97
DESPESAS ANTECIPADAS A APROPRIAR		R\$ 509,89	R\$ 446,97
RETENCOES CONTRATUAIS		R\$ 729,56	R\$ 1.218,50
RETENCOES CONTRATUAIS		R\$ 729,56	R\$ 1.218,50
ATIVO NAO-CIRCULANTE		R\$ 611.148,95	R\$ 656.843,14
REALIZAVEL A LONGO PRAZO		R\$ 389.859,57	R\$ 461.017,57
TRANSACOES ENTRE PARTES RELACIONADAS		R\$ 389.859,57	R\$ 461.017,57
ADIANTAMENTOS A PESSOAS LIGADAS		R\$ 389.859,57	R\$ 461.017,57
IMOBILIZADO		R\$ 131.204,97	R\$ 125.658,03
IMOBILIZADO		R\$ 131.204,97	R\$ 125.658,03
BENS E DIREITOS EM USO		R\$ 257.564,20	R\$ 257.564,20
(-) (-) DEPRECIACOES ACUMULADA		R\$ (126.359,23)	R\$ (131.906,17)
INTANGÍVEL		R\$ 90.084,41	R\$ 70.167,54
INTANGIVEL		R\$ 90.084,41	R\$ 70.167,54
INTANGIVEL		R\$ 296.303,93	R\$ 296.303,93

Este documento é parte integrante de escrituração cuja autenticação se comprova pelo recibo de número 29.62.D2.3A.50.CF.53.24.94.AD.A2.37.7B.51.46.CC.64.02.3F.71-7, nos termos do Decreto nº 8.683/2016.

Este relatório foi gerado pelo Sistema Público de Escrituração Digital – Sped

Versão 8.0.5 do Visualizador

Página 1 de 3

*M*

*36*

*L*



## BALANÇO PATRIMONIAL

Entidade: PDCA ENGE PLANEJ. DES. CONS. E ASSESSORIA LTDA-EPP  
Período da Escrituração: 01/01/2020 a 31/12/2020 CNPJ: 11.019.554/0001-57  
Número de Ordem do Livro: 12  
Período Selecionado: 01 de Julho de 2020 a 30 de Setembro de 2020

Descrição	Nota	Saldo Inicial	Saldo Final
(-) (-) AMORTIZACOES		R\$ (206.219,52)	R\$ (226.136,39)
<b>P A S S I V O</b>		<b>R\$ 2.364.258,25</b>	<b>R\$ 2.141.094,80</b>
PASSIVO CIRCULANTE		R\$ 214.455,45	R\$ 319.340,88
PASSIVO CIRCULANTE		R\$ 214.455,45	R\$ 319.340,88
SALÁRIOS E ENCARGOS SOCIAIS		R\$ 81.885,52	R\$ 145.746,19
SALÁRIOS E ENCARGOS SOCIAIS		R\$ 39.330,42	R\$ 104.405,13
ENCARGOS SOCIAIS A PAGAR		R\$ 42.555,10	R\$ 41.341,06
FORNECEDORES/PRESTADORES DE SERVIÇO		R\$ 21.410,39	R\$ 63.140,64
FORNECEDORES NACIONAIS		R\$ 21.410,39	R\$ 63.140,64
PRESTADORES DE SERVIÇOS - PESSOA FÍSICA		R\$ 0,00	R\$ 0,00
OBRIGAÇÕES TRIBUTARIAS E CONTRIBUIÇÕES		R\$ 64.675,75	R\$ 35.488,16
IMPOSTOS E CONTRIBUIÇÕES RETIDOS A RECOLHER		R\$ 23.791,38	R\$ 25.840,08
IMPOSTOS E CONTRIBUIÇÕES		R\$ 40.884,37	R\$ 9.648,08
CONTAS GARANTIDAS E FINANCIAMENTOS		R\$ 25.863,19	R\$ 46.785,81
EMPRESTIMOS E FINANCIAMENTOS BANCÁRIOS		R\$ 25.863,19	R\$ 46.785,81
OUTROS CRÉDITOS		R\$ 5.110,38	R\$ 5.110,38
ADIANTAMENTO DE CLIENTES		R\$ 5.110,38	R\$ 5.110,38
PAGAMENTO A DIRIGENTES		R\$ 0,00	R\$ 0,00
CONTAS DIVERSAS A PAGAR		R\$ 15.510,22	R\$ 23.069,70
CONTAS A PAGAR		R\$ 15.510,22	R\$ 23.069,70
SEGUROS A PAGAR		R\$ 0,00	R\$ 0,00
PASSIVO NÃO CIRCULANTE		R\$ 12.176,38	R\$ 12.176,38
EXIGÍVEL A LONGO PRAZO		R\$ 12.176,38	R\$ 12.176,38
FINANCIAMENTO		R\$ 12.176,38	R\$ 12.176,38
EMPRESTIMOS FINANCIAMENTOS BANCÁRIOS		R\$ 12.176,38	R\$ 12.176,38
PATRIMÔNIO LÍQUIDO		R\$ 2.137.626,42	R\$ 1.809.577,54
PATRIMÔNIO LÍQUIDO		R\$ 2.137.626,42	R\$ 1.809.577,54
CAPITAL SOCIAL		R\$ 1.900.000,00	R\$ 1.900.000,00
CAPITAL SOCIAL SUBSCRITO		R\$ 1.900.000,00	R\$ 1.900.000,00
RESERVAS		R\$ 19.671,10	R\$ 19.671,10

Este documento é parte integrante de escrituração cuja autenticação se comprova pelo recibo de número 29.62.D2.3A.50.CF.53.24.94.AD.A2.37.7B.51.46.CC.64.02.3F.71-7, nos termos do Decreto nº 8.683/2016.

Este relatório foi gerado pelo Sistema Público de Escrituração Digital – Sped

Versão 8.0.5 do Visualizador

Página 2 de 3

dh

37

X



## BALANÇO PATRIMONIAL

Entidade: PDCA ENGE PLANEJ. DES. CONS. E ASSESSORIA LTDA-EPP  
Período da Escrituração: 01/01/2020 a 31/12/2020 CNPJ: 11.019.554/0001-57  
Número de Ordem do Livro: 12  
Período Selecionado: 01 de Julho de 2020 a 30 de Setembro de 2020

Descrição	Nota	Saldo Inicial	Saldo Final
RESERVAS DE LUCRO		R\$ 19.671,10	R\$ 19.671,10
LUCROS/PREJUÍZOS ACUMULADOS		R\$ 217.955,32	R\$ (110.093,56)
LUCROS/PREJUÍZOS DO EXERCÍCIO		R\$ 217.955,32	R\$ (110.093,56)

Este documento é parte integrante de escrituração cuja autenticação se comprova pelo recibo de número 29.62.D2.3A.50.CF.53.24.94.AD.A2.37.7B.51.46.CC.64.02.3F.71-7, nos termos do Decreto nº 8.683/2016.

Este relatório foi gerado pelo Sistema Público de Escrituração Digital – Sped

Versão 8.0.5 do Visualizador

# BALANÇO PATRIMONIAL



Entidade: PDCA ENGE PLANEJ. DES. CONS. E ASSESSORIA LTDA-EMP

Período da Escrituração: 01/01/2020 a 31/12/2020

CNPJ: 11.019.554/0004-57

Número de Ordem do Livro: 12

Período Selecionado: 01 de Outubro de 2020 a 31 de Dezembro de 2020

Descrição	Nota	Saldo Inicial	Saldo Final
<b>ATIVO</b>			
ATIVO CIRCULANTE		R\$ 2.141.094,80	R\$ 2.181.371,36
ATIVO CIRCULANTE		R\$ 1.484.251,66	R\$ 1.518.447,25
DISPONIBILIDADE		R\$ 1.484.251,66	R\$ 1.518.447,25
CAIXA		R\$ 1.144.774,83	R\$ 1.332.319,59
BANCOS - CONTAS CORRENTES		R\$ 502.268,11	R\$ 488.397,46
APLICACAO DE LIQUIDEZ IMEDIATA		R\$ 102,83	R\$ 102,83
APLICACOES FINANCEIRAS DE RENDA FIXA		R\$ 28.061,14	R\$ 32.428,90
CLIENTES		R\$ 614.342,75	R\$ 811.390,40
CLIENTES NACIONAIS		R\$ 205.575,94	R\$ 57.481,16
OUTROS CREDITOS		R\$ 205.575,94	R\$ 57.481,16
ADIANTAMENTOS A TERCEIROS		R\$ 123.200,00	R\$ 123.200,00
ADIANTAMENTOS FUNCIONARIOS/DIRIGENTES		R\$ 123.200,00	R\$ 123.200,00
TRIBUTOS/CONTRIBUIÇÕES A COMPENSAR E RECUPERAR		R\$ 0,00	R\$ 0,00
TRIBUTOS A COMPENSAR		R\$ 9.035,42	R\$ 3.978,00
CONTRIBUICOES A RECUPERAR		R\$ 9.035,42	R\$ 3.978,00
DESPESAS ANTECIPADAS A APROPRIAR		R\$ 0,00	R\$ 0,00
DESPESAS ANTECIPADAS A APROPRIAR		R\$ 446,97	R\$ 250,00
RETENCOES CONTRATUAIS		R\$ 446,97	R\$ 250,00
RETENCOES CONTRATUAIS		R\$ 1.218,50	R\$ 1.218,50
ATIVO NAO-CIRCULANTE		R\$ 1.218,50	R\$ 1.218,50
REALIZAVEL A LONGO PRAZO		R\$ 656.843,14	R\$ 662.924,11
TRANSACOES ENTRE PARTES RELACIONADAS		R\$ 461.017,57	R\$ 495.606,19
ADIANTAMENTOS A PESSOAS LIGADAS		R\$ 461.017,57	R\$ 495.606,19
IMOBILIZADO		R\$ 461.017,57	R\$ 495.606,19
IMOBILIZADO		R\$ 125.658,03	R\$ 117.337,62
BENS E DIREITOS EM USO		R\$ 125.658,03	R\$ 117.337,62
(-) (-) DEPRECIACOES ACUMULADA		R\$ 257.564,20	R\$ 257.564,20
INTANGÍVEL		R\$ (131.906,17)	R\$ (140.226,58)
INTANGIVEL		R\$ 70.167,54	R\$ 49.980,30
INTANGIVEL		R\$ 70.167,54	R\$ 49.980,30

Este documento é parte integrante de escrituração cuja autenticação se comprova pelo recibo de número 29.62.D2.3A.50.CF.53.24.94.AD.A2.37.7B.51.46.CC.64.02.3F.71-7, nos termos do Decreto nº 8.683/2016.

Este relatório foi gerado pelo Sistema Público de Escrituração Digital – Sped

Versão 8.0.5 do Visualizador

*d*

*39*

*X*





## BALANÇO PATRIMONIAL

Entidade: PDCA ENGE PLANEJ. DES. CONS. E ASSESSORIA LTDA-EPP  
Período da Escrituração: 01/01/2020 a 31/12/2020 CNPJ: 11.019.554/0001-57  
Número de Ordem do Livro: 12  
Período Selecionado: 01 de Outubro de 2020 a 31 de Dezembro de 2020

Descrição	Nota	Saldo Inicial	Saldo Final
INTANGIVEL		R\$ 296.303,93	R\$ 296.303,93
(-) (-) AMORTIZACOES		R\$ (226.136,39)	R\$ (246.323,63)
<b>PASSIVO</b>		<b>R\$ 2.141.094,80</b>	<b>R\$ 2.181.371,36</b>
<b>PASSIVO CIRCULANTE</b>		<b>R\$ 319.340,88</b>	<b>R\$ 246.857,89</b>
PASSIVO CIRCULANTE		R\$ 319.340,88	R\$ 246.857,89
SALÁRIOS E ENCARGOS SOCIAIS		R\$ 145.746,19	R\$ 70.232,02
SALÁRIOS E ENCARGOS SOCIAIS		R\$ 104.405,13	R\$ 45.007,16
ENCARGOS SOCIAIS A PAGAR		R\$ 41.341,06	R\$ 25.224,86
FORNECEDORES/PRESTADORES DE SERVICIO		R\$ 63.140,64	R\$ 9.061,62
FORNECEDORES NACIONAIS		R\$ 63.140,64	R\$ 9.061,62
PRESTADORES DE SERVICOS - PESSOA FISICA		R\$ 0,00	R\$ 0,00
OBRIGACOES TRIBUTARIAS E CONTRIBUICOES		R\$ 35.488,16	R\$ 104.779,34
IMPOSTOS E CONTRIBUICOES RETIDOS A RECOLHER		R\$ 25.840,08	R\$ 25.343,98
IMPOSTOS E CONTRIBUICOES		R\$ 9.648,08	R\$ 79.435,36
CONTAS GARANTIDAS E FINANCIAMENTOS		R\$ 46.785,81	R\$ 44.820,15
EMPRESTIMOS E FINANCIAMENTOS BANCARIOS		R\$ 46.785,81	R\$ 44.820,15
OUTROS CREDITOS		R\$ 5.110,38	R\$ 5.110,38
ADIANTAMENTO DE CLIENTES		R\$ 5.110,38	R\$ 5.110,38
PAGAMENTO A DIRIGENTES		R\$ 0,00	R\$ 0,00
CONTAS DIVERSAS A PAGAR		R\$ 23.069,70	R\$ 12.854,38
CONTAS A PAGAR		R\$ 23.069,70	R\$ 12.854,38
PASSIVO NAO CIRCULANTE		R\$ 12.176,38	R\$ 12.176,38
EXIGIVEL A LONGO PRAZO		R\$ 12.176,38	R\$ 12.176,38
FINANCIAMENTO		R\$ 12.176,38	R\$ 12.176,38
EMPRESTIMOS FINANCIAMENTOS BANCARIOS		R\$ 12.176,38	R\$ 12.176,38
PATRIMONIO LIQUIDO		R\$ 1.809.577,54	R\$ 1.922.337,09
PATRIMONIO LIQUIDO		R\$ 1.809.577,54	R\$ 1.922.337,09
CAPITAL SOCIAL		R\$ 1.900.000,00	R\$ 1.900.000,00
CAPITAL SOCIAL SUBSCRITO		R\$ 1.900.000,00	R\$ 1.900.000,00
RESERVAS		R\$ 19.671,10	R\$ 22.337,09

Este documento é parte integrante de escrituração cuja autenticação se comprova pelo recibo de número 29.62.D2.3A.50.CF.53.24.94.AD.A2.37.7B.51.46.CC.64.02.3F.71-7, nos termos do Decreto nº 8.683/2016.

Este relatório foi gerado pelo Sistema Público de Escrituração Digital – Sped

Versão 8.0.5 do Visualizador

Página 2 de 3

d

40

X



## BALANÇO PATRIMONIAL

Entidade: PDCA ENGE PLANEJ. DES. CONS. E ASSESSORIA LTDA-EPP  
Período da Escrituração: 01/01/2020 a 31/12/2020 CNPJ: 11.019.554/0001-57  
Número de Ordem do Livro: 12  
Período Selecionado: 01 de Outubro de 2020 a 31 de Dezembro de 2020

Descrição	Nota	Saldo Inicial	Saldo Final
RESERVAS DE LUCRO		R\$ 19.671,10	R\$ 22.337,09
(-) LUCROS/PREJUÍZOS ACUMULADOS		R\$ (110.093,56)	R\$ 0,00
(-) LUCROS/PREJUÍZOS DO EXERCÍCIO		R\$ (110.093,56)	R\$ 0,00

Este documento é parte integrante de escrituração cuja autenticação se comprova pelo recibo de número 29.62.D2.3A.50.CF.53.24.94.AD.A2.37.7B.51.46.CC.64.02.3F.71-7, nos termos do Decreto nº 8.683/2016.

Este relatório foi gerado pelo Sistema Público de Escrituração Digital – Sped

Versão 8.0.5 do Visualizador

Página 3 de 3



## DEMONSTRAÇÃO DE RESULTADO DO EXERCÍCIO

Entidade: PDCA ENGE PLANEJ. DES. CONS. E ASSESSORIA LTDA-EPP  
Período da Escrituração: 01/01/2020 a 31/12/2020 CNPJ: 11.019.554/0001-57  
Número de Ordem do Livro: 12  
Período Selecionado: 01 de Janeiro de 2020 a 31 de Março de 2020

Descrição	Nota	Saldo anterior	Saldo atual
RECEITA BRUTA		R\$ 5.022.336,18	R\$ 1.089.046,47
PRESTACAO DE SERVICOS		R\$ 5.022.336,18	R\$ 1.089.046,47
SERVICOS MERCADO INTERNO		R\$ 5.022.336,18	R\$ 1.089.046,47
(-) (-) DEDUÇÕES DA RECEITA BRUTA		R\$ (1.075.122,00)	R\$ (94.202,51)
(-) (-) CANCELAMENTOS E DEVOLUCOES		R\$ (1.075.122,00)	R\$ (94.202,51)
(-) (-) IMPOSTOS INCIDENTES SOBRE VENDAS		R\$ (1.075.122,00)	R\$ (94.202,51)
RECEITA LÍQUIDA		R\$ 3.947.214,18	R\$ 994.843,96
(-) CUSTO DAS VENDAS/SERVIÇOS		R\$ (1.479.226,79)	R\$ (485.768,21)
(-) MAO DE OBRA DIRETA E ENCARGOS SERVICO		R\$ (486.018,60)	R\$ (159.175,83)
(-) MAO DE OBRA DIRETA SERVICO		R\$ (307.020,61)	R\$ (86.497,74)
(-) ENCARGOS SOCIAIS SERVICOS		R\$ (178.997,99)	R\$ (72.655,62)
(-) CUSTOS COM DIRIGENTES SERVICOS		R\$ 0,00	R\$ (22,47)
(-) CUSTO PRESTADORES DE SERVIÇOS		R\$ (668.534,14)	R\$ (235.132,93)
(-) CUSTO PRESTADORES DE SERVICOS		R\$ (668.534,14)	R\$ (235.132,93)
(-) CUSTOS DIVERSOS SERVICOS		R\$ (324.674,05)	R\$ (91.459,45)
(-) CUSTOS COM VIAGEM SERVICOS		R\$ (42.781,56)	R\$ (13.100,06)
(-) CUSTOS COM VEICULOS SERVICOS		R\$ (101.812,18)	R\$ (20.817,27)
(-) CUSTO COM EQUIPAMENTOS SERVICO		R\$ 0,00	R\$ (400,00)
(-) CUSTOS COM DEPRECIACAO E AMORTIZACAO SERVICO		R\$ (4.832,64)	R\$ (805,44)
(-) CUSTO COM IMOVEIS SERVICOS		R\$ (173.316,94)	R\$ (36.662,68)
(-) CUSTOS MATERIAIS PRESTACAO DE SERVICOS		R\$ (1.930,73)	R\$ (19.674,00)
LUCRO BRUTO		R\$ 2.467.987,39	R\$ 509.075,75
(-) DESPESAS OPERACIONAIS		R\$ (675.589,74)	R\$ (125.057,01)
(-) DESPESAS COM MAO-DE-OBRA		R\$ (283.017,51)	R\$ (66.754,43)
(-) DESPESAS TRABALHISTAS		R\$ (156.292,25)	R\$ (32.342,12)
(-) ENCARGOS SOCIAIS		R\$ (21.713,64)	R\$ (10.412,63)
(-) DESPESAS COM DIRIGENTES		R\$ (105.011,62)	R\$ (23.999,68)
(-) DESPESAS PRESTACAO DE SERVICOS		R\$ (163.182,17)	R\$ (17.454,60)
(-) PRESTADORES DE SERVICOS		R\$ (163.182,17)	R\$ (17.454,60)
(-) DESPESAS COM VEICULOS/EQUIPAMENTOS		R\$ (17.757,23)	R\$ (2.679,00)

Este documento é parte integrante de escrituração cuja autenticação se comprova pelo recibo de número 29.62.D2.3A.50.CF.53.24.94.AD.A2.37.7B.51.46.CC.64.02.3F.71-7, nos termos do Decreto nº 8.683/2016.

Este relatório foi gerado pelo Sistema Público de Escrituração Digital – Sped


Versão 8.0.5 do Visualizador

Página 1 de 2

*dh*

42

*X*



## DEMONSTRAÇÃO DE RESULTADO DO EXERCÍCIO

Entidade: PDCA ENGE PLANEJ. DES. CONS. E ASSESSORIA LTDA-EPP  
Período da Escrituração: 01/01/2020 a 31/12/2020 CNPJ: 11.019.554/0001-57  
Número de Ordem do Livro: 12  
Período Selecionado: 01 de Janeiro de 2020 a 31 de Março de 2020

Descrição	Nota	Saldo anterior	Saldo atual
(-) DESPESAS COM EQUIPAMENTOS		R\$ (17.757,23)	R\$ (2.679,00)
(-) DESPESAS COM DEPRECIACAO E AMORTIZACAO		R\$ (117.632,68)	R\$ (25.024,15)
(-) DESPESAS COM DEPRECIACAO		R\$ (26.433,97)	R\$ (5.185,21)
(-) DESPESAS AMORTIZACAO		R\$ (91.198,71)	R\$ (19.838,94)
(-) DESPESAS COM IMOVEIS		R\$ (10.967,53)	R\$ (2.728,13)
(-) DESPESAS COM IMOVEIS		R\$ (10.967,53)	R\$ (2.728,13)
(-) DESPESAS DIVERSAS		R\$ (77.430,09)	R\$ (7.020,48)
(-) DESPESAS DIVERSAS		R\$ (77.430,09)	R\$ (7.020,48)
(-) TAXAS/CONTRIBUICOES/ANUIDADES		R\$ (4.763,81)	R\$ (3.396,22)
(-) TAXAS/CONTRIBUICOES/ANUIDADES		R\$ (4.763,81)	R\$ (3.396,22)
(-) DESPESAS INDEDUTIVEIS		R\$ (838,72)	R\$ (0,00)
(-) DESPESAS INDEDUTIVEIS		R\$ (838,72)	R\$ (0,00)
DESPESAS FINANCEIRAS LÍQUIDAS		R\$ (24.941,02)	R\$ 1.566,98
RECEITAS FINANCEIRAS		R\$ 49.227,11	R\$ 6.478,30
RECEITAS FINANCEIRAS		R\$ 49.227,11	R\$ 6.478,30
(-) DESPESAS FINANCEIRAS		R\$ (74.168,13)	R\$ (4.911,32)
(-) DESPESAS FINANCEIRAS		R\$ (74.168,13)	R\$ (4.911,32)
(-) OUTRAS RECEITAS E DESPESAS OPERACIONAIS		R\$ (41.084,07)	R\$ (0,00)
(-) OUTRAS DESPESAS OPERACIONAIS		R\$ (41.084,07)	R\$ (0,00)
(-) PERDA DE CREDITO		R\$ (41.084,07)	R\$ (0,00)
RESULTADO OPERACIONAL LÍQUIDO		R\$ 1.726.372,56	R\$ 385.585,72
(-) RESULTADOS NÃO OPERACIONAIS		R\$ 14.593,55	R\$ (0,00)
(-) RESULTADO VENDA DO IMOBILIZADO		R\$ 14.593,55	R\$ (0,00)
(-) RECEITAS		R\$ 22.000,00	R\$ (0,00)
(-) CUSTOS		R\$ (7.406,45)	R\$ (0,00)
RESULTADO ANTES DOS IMPOSTOS		R\$ 1.740.966,11	R\$ 385.585,72
(-) PROVISÃO PARA IR E CSLL		R\$ 0,00	R\$ (114.667,25)
(-) IMPOSTOS SOBRE O LUCRO		R\$ 0,00	R\$ (114.667,25)
RESULTADO LÍQUIDO		R\$ 1.740.966,11	R\$ 270.918,47
RESULTADO LÍQUIDO APÓS PARTICIPAÇÕES		R\$ 1.740.966,11	R\$ 270.918,47

Este documento é parte integrante de escrituração cuja autenticação se comprova pelo recibo de número 29.62.D2.3A.50.CF.53.24.94.AD.A2.37.7B.51.46.CC.64.02.3F.71-7, nos termos do Decreto nº 8.683/2016.

Este relatório foi gerado pelo Sistema Público de Escrituração Digital – Sped

Versão 8.0.5 do Visualizador

Página 2 de 2

d

43

X



## DEMONSTRAÇÃO DE RESULTADO DO EXERCÍCIO

Entidade: PDCA ENGE PLANEJ. DES. CONS. E ASSESSORIA LTDA-EPP  
Período da Escrituração: 01/01/2020 a 31/12/2020 CNPJ: 11.019.554/0001-57  
Número de Ordem do Livro: 12  
Período Selecionado: 01 de Abril de 2020 a 30 de Junho de 2020

Descrição	Nota	Saldo anterior	Saldo atual
RECEITA BRUTA		R\$ 1.089.046,47	R\$ 451.048,60
PRESTACAO DE SERVICOS		R\$ 1.089.046,47	R\$ 451.048,60
SERVICOS MERCADO INTERNO		R\$ 1.089.046,47	R\$ 451.048,60
(-) (-) DEDUÇÕES DA RECEITA BRUTA		R\$ (94.202,51)	R\$ (39.015,68)
(-) (-) CANCELAMENTOS E DEVOLUCOES		R\$ (94.202,51)	R\$ (39.015,68)
(-) (-) IMPOSTOS INCIDENTES SOBRE VENDAS		R\$ (94.202,51)	R\$ (39.015,68)
RECEITA LÍQUIDA		R\$ 994.843,96	R\$ 412.032,92
(-) CUSTO DAS VENDAS/SERVIÇOS		R\$ (485.768,21)	R\$ (313.355,16)
(-) MAO DE OBRA DIRETA E ENCARGOS SERVICO		R\$ (159.175,83)	R\$ (119.358,00)
(-) MAO DE OBRA DIRETA SERVICO		R\$ (86.497,74)	R\$ (69.724,02)
(-) ENCARGOS SOCIAIS SERVICOS		R\$ (72.655,62)	R\$ (49.611,51)
(-) CUSTOS COM DIRIGENTES SERVICOS		R\$ (22,47)	R\$ (22,47)
(-) CUSTO PRESTADORES DE SERVIÇOS		R\$ (235.132,93)	R\$ (143.778,95)
(-) CUSTO PRESTADORES DE SERVIÇOS		R\$ (235.132,93)	R\$ (143.778,95)
(-) CUSTOS DIVERSOS SERVICOS		R\$ (91.459,45)	R\$ (50.218,21)
(-) CUSTOS COM VIAGEM SERVICOS		R\$ (13.100,06)	R\$ (0,00)
(-) CUSTOS COM VEICULOS SERVICOS		R\$ (20.817,27)	R\$ (10.669,76)
(-) CUSTO COM EQUIPAMENTOS SERVICO		R\$ (400,00)	R\$ (0,00)
(-) CUSTOS COM DEPRECIACAO E AMORTIZACAO SERVICO		R\$ (805,44)	R\$ (1.208,16)
(-) CUSTO COM IMOVEIS SERVICOS		R\$ (36.662,68)	R\$ (30.576,96)
(-) CUSTOS MATERIAIS PRESTACAO DE SERVICOS		R\$ (19.674,00)	R\$ (7.763,33)
LUCRO BRUTO		R\$ 509.075,75	R\$ 98.677,76
(-) DESPESAS OPERACIONAIS		R\$ (125.057,01)	R\$ (115.800,54)
(-) DESPESAS COM MAO-DE-OBRA		R\$ (66.754,43)	R\$ (53.383,35)
(-) DESPESAS TRABALHISTAS		R\$ (32.342,12)	R\$ (26.726,55)
(-) ENCARGOS SOCIAIS		R\$ (10.412,63)	R\$ (6.892,35)
(-) DESPESAS COM DIRIGENTES		R\$ (23.999,68)	R\$ (19.764,45)
(-) DESPESAS PRESTACAO DE SERVICOS		R\$ (17.454,60)	R\$ (20.121,21)
(-) PRESTADORES DE SERVICOS		R\$ (17.454,60)	R\$ (19.042,79)
(-) ENCARGOS S/PRESTACAO SERVICOS DE TERCEIROS		R\$ 0,00	R\$ (1.078,42)

Este documento é parte integrante de escrituração cuja autenticação se comprova pelo recibo de número 29.62.D2.3A.50.CF.53.24.94.AD.A2.37.7B.51.46.CC.64.02.3F.71-7, nos termos do Decreto nº 8.683/2016.

Este relatório foi gerado pelo Sistema Público de Escrituração Digital – Sped

Versão 8.0.5 do Visualizador

Página 1 de 2

dh

44



## DEMONSTRAÇÃO DE RESULTADO DO EXERCÍCIO

Entidade: PDCA ENGE PLANEJ. DES. CONS. E ASSESSORIA LTDA-EPP  
Período da Escrituração: 01/01/2020 a 31/12/2020 CNPJ: 11.019.554/0001-57  
Número de Ordem do Livro: 12  
Período Selecionado: 01 de Abril de 2020 a 30 de Junho de 2020

Descrição	Nota	Saldo anterior	Saldo atual
(-) DESPESAS COM VEICULOS/EQUIPAMENTOS		R\$ (2.679,00)	R\$ (4.161,10)
(-) DESPESAS COM EQUIPAMENTOS		R\$ (2.679,00)	R\$ (4.161,10)
(-) DESPESAS COM DEPRECIACAO E AMORTIZACAO		R\$ (25.024,15)	R\$ (27.542,49)
(-) DESPESAS COM DEPRECIACAO		R\$ (5.185,21)	R\$ (7.549,71)
(-) DESPESAS AMORTIZACAO		R\$ (19.838,94)	R\$ (19.992,78)
(-) DESPESAS COM IMOVEIS		R\$ (2.728,13)	R\$ (3.770,77)
(-) DESPESAS COM IMOVEIS		R\$ (2.728,13)	R\$ (3.770,77)
(-) DESPESAS DIVERSAS		R\$ (7.020,48)	R\$ (4.498,76)
(-) DESPESAS DIVERSAS		R\$ (7.020,48)	R\$ (4.498,76)
(-) TAXAS/CONTRIBUICOES/ANUIDADES		R\$ (3.396,22)	R\$ (2.010,48)
(-) TAXAS/CONTRIBUICOES/ANUIDADES		R\$ (3.396,22)	R\$ (2.010,48)
(-) DESPESAS INDEDUTIVEIS		R\$ 0,00	R\$ (312,38)
(-) DESPESAS INDEDUTIVEIS		R\$ 0,00	R\$ (312,38)
DESPESAS FINANCEIRAS LÍQUIDAS		R\$ 1.566,98	R\$ 9.082,12
RECEITAS FINANCEIRAS		R\$ 6.478,30	R\$ 13.388,18
RECEITAS FINANCEIRAS		R\$ 6.478,30	R\$ 13.388,18
(-) DESPESAS FINANCEIRAS		R\$ (4.911,32)	R\$ (4.306,06)
(-) DESPESAS FINANCEIRAS		R\$ (4.911,32)	R\$ (4.306,06)
(-) RESULTADO OPERACIONAL LÍQUIDO		R\$ 385.585,72	R\$ (8.040,66)
(-) RESULTADO ANTES DOS IMPOSTOS		R\$ 385.585,72	R\$ (8.040,66)
(-) PROVISÃO PARA IR E CSLL		R\$ (114.667,25)	R\$ (44.922,49)
(-) IMPOSTOS SOBRE O LUCRO		R\$ (114.667,25)	R\$ (44.922,49)
(-) RESULTADO LÍQUIDO		R\$ 270.918,47	R\$ (52.963,15)
(-) RESULTADO LÍQUIDO APÓS PARTICIPAÇÕES		R\$ 270.918,47	R\$ (52.963,15)

Este documento é parte integrante de escrituração cuja autenticação se comprova pelo recibo de número 29.62.D2.3A.50.CF.53.24.94.AD.A2.37.7B.51.46.CC.64.02.3F.71-7, nos termos do Decreto nº 8.683/2016.

Este relatório foi gerado pelo Sistema Público de Escrituração Digital – Sped

Versão 8.0.5 do Visualizador

Página 2 de 2

## DEMONSTRAÇÃO DE RESULTADO DO EXERCÍCIO



Entidade: PDCA ENGE PLANEJ. DES. CONS. E ASSESSORIA LTDA-EPP

Período da Escrituração: 01/01/2020 a 31/12/2020

CNPJ: 11.019.554/0001-57

Número de Ordem do Livro: 12

Período Selecionado: 01 de Julho de 2020 a 30 de Setembro de 2020

Descrição	Nota	Saldo anterior	Saldo atual
RECEITA BRUTA		R\$ 451.048,60	R\$ 352.440,47
PRESTACAO DE SERVICOS		R\$ 451.048,60	R\$ 352.440,47
SERVICOS MERCADO INTERNO		R\$ 451.048,60	R\$ 352.440,47
(-) (-) DEDUÇÕES DA RECEITA BRUTA		R\$ (39.015,68)	R\$ (30.486,09)
(-) (-) CANCELAMENTOS E DEVOLUCOES		R\$ (39.015,68)	R\$ (30.486,09)
(-) (-) IMPOSTOS INCIDENTES SOBRE VENDAS		R\$ (39.015,68)	R\$ (30.486,09)
RECEITA LÍQUIDA		R\$ 412.032,92	R\$ 321.954,38
(-) CUSTO DAS VENDAS/SERVIÇOS		R\$ (313.355,16)	R\$ (504.651,26)
(-) MAO DE OBRA DIRETA E ENCARGOS SERVICO		R\$ (119.358,00)	R\$ (163.446,36)
(-) MAO DE OBRA DIRETA SERVICO		R\$ (69.724,02)	R\$ (87.108,15)
(-) ENCARGOS SOCIAIS SERVICOS		R\$ (49.611,51)	R\$ (76.315,32)
(-) CUSTOS COM DIRIGENTES SERVICOS		R\$ (22,47)	R\$ (22,89)
(-) CUSTO PRESTADORES DE SERVIÇOS		R\$ (143.778,95)	R\$ (265.033,47)
(-) CUSTO PRESTADORES DE SERVICOS		R\$ (143.778,95)	R\$ (265.033,47)
(-) CUSTOS DIVERSOS SERVICOS		R\$ (50.218,21)	R\$ (76.171,43)
(-) CUSTOS COM VIAGEM SERVICOS		R\$ 0,00	R\$ (3.866,13)
(-) CUSTOS COM VEICULOS SERVICOS		R\$ (10.669,76)	R\$ (24.979,49)
(-) CUSTO COM EQUIPAMENTOS SERVICO		R\$ 0,00	R\$ (3.054,00)
(-) CUSTOS COM DEPRECIACAO E AMORTIZACAO SERVICO		R\$ (1.208,16)	R\$ (805,44)
(-) CUSTO COM IMOVEIS SERVICOS		R\$ (30.576,96)	R\$ (37.155,85)
(-) CUSTOS MATERIAIS PRESTACAO DE SERVICOS		R\$ (7.763,33)	R\$ (6.310,52)
(-) LUCRO BRUTO		R\$ 98.677,76	R\$ (182.696,88)
(-) DESPESAS OPERACIONAIS		R\$ (115.800,54)	R\$ (114.877,78)
(-) DESPESAS COM MAO-DE-OBRA		R\$ (53.383,35)	R\$ (46.798,04)
(-) DESPESAS TRABALHISTAS		R\$ (26.726,55)	R\$ (18.347,81)
(-) ENCARGOS SOCIAIS		R\$ (6.892,35)	R\$ (8.456,09)
(-) DESPESAS COM DIRIGENTES		R\$ (19.764,45)	R\$ (19.994,14)
(-) DESPESAS PRESTACAO DE SERVICOS		R\$ (20.121,21)	R\$ (21.640,94)
(-) PRESTADORES DE SERVICOS		R\$ (19.042,79)	R\$ (20.562,52)
(-) ENCARGOS S/PRESTACAO SERVICOS DE TERCEIROS		R\$ (1.078,42)	R\$ (1.078,42)

Este documento é parte integrante de escrituração cuja autenticação se comprova pelo recibo de número 29.62.D2.3A.50.CF.53.24.94.AD.A2.37.7B.51.46.CC.64.02.3F.71-7, nos termos do Decreto nº 8.683/2016.

Este relatório foi gerado pelo Sistema Público de Escrituração Digital – Sped

Versão 8.0.5 do Visualizador

Página 1 de 2

dm 46

f



## DEMONSTRAÇÃO DE RESULTADO DO EXERCÍCIO

Entidade: PDCA ENGE PLANEJ. DES. CONS. E ACESSORIA LTDA-EPP  
Período da Escrituração: 01/01/2020 a 31/12/2020 CNPJ: 11.019.554/0001-57  
Número de Ordem do Livro: 12  
Período Selecionado: 01 de Julho de 2020 a 30 de Setembro de 2020

Descrição	Nota	Saldo anterior	Saldo atual
(-) DESPESAS COM VEICULOS/EQUIPAMENTOS		R\$ (4.161,10)	R\$ (4.861,51)
(-) DESPESAS COM EQUIPAMENTOS		R\$ (4.161,10)	R\$ (4.861,51)
(-) DESPESAS COM DEPRECIACAO E AMORTIZACAO		R\$ (27.542,49)	R\$ (24.658,37)
(-) DESPESAS COM DEPRECIACAO		R\$ (7.549,71)	R\$ (5.004,70)
(-) DESPESAS AMORTIZACAO		R\$ (19.992,78)	R\$ (19.653,67)
(-) DESPESAS COM IMOVEIS		R\$ (3.770,77)	R\$ (2.836,44)
(-) DESPESAS COM IMOVEIS		R\$ (3.770,77)	R\$ (2.836,44)
(-) DESPESAS DIVERSAS		R\$ (4.498,76)	R\$ (13.701,98)
(-) DESPESAS DIVERSAS		R\$ (4.498,76)	R\$ (13.701,98)
(-) TAXAS/CONTRIBUICOES/ANUIDADES		R\$ (2.010,48)	R\$ (380,50)
(-) TAXAS/CONTRIBUICOES/ANUIDADES		R\$ (2.010,48)	R\$ (380,50)
(-) DESPESAS INDEDUTIVEIS		R\$ (312,38)	R\$ (0,00)
(-) DESPESAS INDEDUTIVEIS		R\$ (312,38)	R\$ (0,00)
DESPESAS FINANCEIRAS LÍQUIDAS		R\$ 9.082,12	R\$ 2.732,79
RECEITAS FINANCEIRAS		R\$ 13.388,18	R\$ 7.834,17
RECEITAS FINANCEIRAS		R\$ 13.388,18	R\$ 7.834,17
(-) DESPESAS FINANCEIRAS		R\$ (4.306,06)	R\$ (5.101,38)
(-) DESPESAS FINANCEIRAS		R\$ (4.306,06)	R\$ (5.101,38)
(-) RESULTADO OPERACIONAL LÍQUIDO		R\$ (8.040,66)	R\$ (294.841,87)
(-) RESULTADO ANTES DOS IMPOSTOS		R\$ (8.040,66)	R\$ (294.841,87)
(-) PROVISÃO PARA IR E CSLL		R\$ (44.922,49)	R\$ (33.207,01)
(-) IMPOSTOS SOBRE O LUCRO		R\$ (44.922,49)	R\$ (33.207,01)
(-) RESULTADO LÍQUIDO		R\$ (52.963,15)	R\$ (328.048,88)
(-) RESULTADO LÍQUIDO APÓS PARTICIPAÇÕES		R\$ (52.963,15)	R\$ (328.048,88)

Este documento é parte integrante de escrituração cuja autenticação se comprova pelo recibo de número 29.62.D2.3A.50.CF.53.24.94.AD.A2.37.7B.51.46.CC.64.02.3F.71-7, nos termos do Decreto nº 8.683/2016.

Este relatório foi gerado pelo Sistema Público de Escrituração Digital – Sped  
Versão 8.0.5 do Visualizador

Página 2 de 2

47





## DEMONSTRAÇÃO DE RESULTADO DO EXERCÍCIO

Entidade: PDCA ENGE PLANEJ. DES. CONS. E ASSESSORIA LTDA-EPP  
Período da Escrituração: 01/01/2020 a 31/12/2020 CNPJ: 11.019.554/0001-57  
Número de Ordem do Livro: 12  
Período Selecionado: 01 de Outubro de 2020 a 31 de Dezembro de 2020

Descrição	Nota	Saldo anterior	Saldo atual
RECEITA BRUTA		R\$ 352.440,47	R\$ 1.137.205,16
PRESTACAO DE SERVICOS		R\$ 352.440,47	R\$ 1.137.205,16
SERVICOS MERCADO INTERNO		R\$ 352.440,47	R\$ 1.137.205,16
(-) (-) DEDUÇÕES DA RECEITA BRUTA		R\$ (30.486,09)	R\$ (89.328,89)
(-) (-) CANCELAMENTOS E DEVOLUCOES		R\$ (30.486,09)	R\$ (89.328,89)
(-) (-) IMPOSTOS INCIDENTES SOBRE VENDAS		R\$ (30.486,09)	R\$ (89.328,89)
RECEITA LÍQUIDA		R\$ 321.954,38	R\$ 1.047.876,27
(-) CUSTO DAS VENDAS/SERVIÇOS		R\$ (504.651,26)	R\$ (550.778,82)
(-) MAO DE OBRA DIRETA E ENCARGOS SERVICO		R\$ (163.446,36)	R\$ (242.414,61)
(-) MAO DE OBRA DIRETA SERVICO		R\$ (87.108,15)	R\$ (134.158,00)
(-) ENCARGOS SOCIAIS SERVICOS		R\$ (76.315,32)	R\$ (108.233,72)
(-) CUSTOS COM DIRIGENTES		R\$ (22,89)	R\$ (22,89)
SERVICOS			
(-) CUSTO PRESTADORES DE SERVIÇOS		R\$ (265.033,47)	R\$ (190.522,79)
(-) CUSTO PRESTADORES DE SERVICOS		R\$ (265.033,47)	R\$ (190.522,79)
(-) CUSTOS DIVERSOS SERVICOS		R\$ (76.171,43)	R\$ (117.841,42)
(-) CUSTOS COM VIAGEM SERVICOS		R\$ (3.866,13)	R\$ (0,00)
(-) CUSTOS COM VEICULOS		R\$ (24.979,49)	R\$ (29.473,18)
SERVICOS			
(-) CUSTO COM EQUIPAMENTOS		R\$ (3.054,00)	R\$ (45.762,00)
SERVICO			
(-) CUSTOS COM DEPRECIACAO E AMORTIZACAO SERVICO		R\$ (805,44)	R\$ (1.208,16)
(-) CUSTO COM IMOVEIS SERVICOS		R\$ (37.155,85)	R\$ (36.676,83)
(-) CUSTOS MATERIAIS PRESTACAO DE SERVICOS		R\$ (6.310,52)	R\$ (4.721,25)
LUCRO BRUTO		R\$ (182.696,88)	R\$ 497.097,45
(-) DESPESAS OPERACIONAIS		R\$ (114.877,78)	R\$ (109.639,24)
(-) DESPESAS COM MAO-DE-OBRA		R\$ (46.798,04)	R\$ (48.214,74)
(-) DESPESAS TRABALHISTAS		R\$ (18.347,81)	R\$ (19.673,37)
(-) ENCARGOS SOCIAIS		R\$ (8.456,09)	R\$ (10.733,86)
(-) DESPESAS COM DIRIGENTES		R\$ (19.994,14)	R\$ (17.807,51)
(-) DESPESAS PRESTACAO DE SERVICOS		R\$ (21.640,94)	R\$ (24.336,64)
(-) PRESTADORES DE SERVICOS		R\$ (20.562,52)	R\$ (23.258,22)
(-) ENCARGOS S/PRESTACAO SERVICOS DE TERCEIROS		R\$ (1.078,42)	R\$ (1.078,42)

Este documento é parte integrante de escrituração cuja autenticação se comprova pelo recibo de número 29.62.D2.3A.50.CF.53.24.94.AD.A2.37.7B.51.46.CC.64.02.3F.71-7, nos termos do Decreto nº 8.683/2016.

Este relatório foi gerado pelo Sistema Público de Escrituração Digital – Sped

Versão 8.0.5 do Visualizador

Página 1 de 2

da

48

f



## DEMONSTRAÇÃO DE RESULTADO DO EXERCÍCIO

Entidade: PDCA ENGE PLANEJ. DES. CONS. E ASSESSORIA LTDA-EPP  
Período da Escrituração: 01/01/2020 a 31/12/2020 CNPJ: 11.019.554/0001-57  
Número de Ordem do Livro: 12  
Período Selecionado: 01 de Outubro de 2020 a 31 de Dezembro de 2020

Descrição	Nota	Saldo anterior	Saldo atual
(-) DESPESAS COM VEICULOS/EQUIPAMENTOS		R\$ (4.861,51)	R\$ (2.557,25)
(-) DESPESAS COM EQUIPAMENTOS		R\$ (4.861,51)	R\$ (2.557,25)
(-) DESPESAS COM DEPRECIACAO E AMORTIZACAO		R\$ (24.658,37)	R\$ (27.299,49)
(-) DESPESAS COM DEPRECIACAO		R\$ (5.004,70)	R\$ (7.507,05)
(-) DESPESAS AMORTIZACAO		R\$ (19.653,67)	R\$ (19.792,44)
(-) DESPESAS COM IMOVEIS		R\$ (2.836,44)	R\$ (3.360,07)
(-) DESPESAS COM IMOVEIS		R\$ (2.836,44)	R\$ (3.360,07)
(-) DESPESAS DIVERSAS		R\$ (13.701,98)	R\$ (3.459,55)
(-) DESPESAS DIVERSAS		R\$ (13.701,98)	R\$ (3.459,55)
(-) TAXAS/CONTRIBUICOES/ANUIDADES		R\$ (380,50)	R\$ (411,50)
(-) TAXAS/CONTRIBUICOES/ANUIDADES		R\$ (380,50)	R\$ (411,50)
(-) DESPESAS FINANCEIRAS LÍQUIDAS		R\$ 2.732,79	R\$ (2.311,56)
RECEITAS FINANCEIRAS		R\$ 7.834,17	R\$ 2.071,77
RECEITAS FINANCEIRAS		R\$ 7.834,17	R\$ 2.071,77
(-) DESPESAS FINANCEIRAS		R\$ (5.101,38)	R\$ (4.383,33)
(-) DESPESAS FINANCEIRAS		R\$ (5.101,38)	R\$ (4.383,33)
RESULTADO OPERACIONAL LÍQUIDO		R\$ (294.841,87)	R\$ 385.146,65
RESULTADO ANTES DOS IMPOSTOS		R\$ (294.841,87)	R\$ 385.146,65
(-) PROVISÃO PARA IR E CSLL		R\$ (33.207,01)	R\$ (118.387,10)
(-) IMPOSTOS SOBRE O LUCRO		R\$ (33.207,01)	R\$ (118.387,10)
RESULTADO LÍQUIDO		R\$ (328.048,88)	R\$ 266.759,55
RESULTADO LÍQUIDO APÓS PARTICIPAÇÕES		R\$ (328.048,88)	R\$ 266.759,55

Este documento é parte integrante de escrituração cuja autenticação se comprova pelo recibo de número 29.62.D2.3A.50.CF.53.24.94.AD.A2.37.7B.51.46.CC.64.02.3F.71-7, nos termos do Decreto nº 8.683/2016.

Este relatório foi gerado pelo Sistema Público de Escrituração Digital – Sped

Versão 8.0.5 do Visualizador

Página 2 de 2

49



Certifico o Registro em 11/05/2021  
 Arquivamento 20219170053 de 11/05/2021 Protocolo 219170053 de 07/05/2021 NIRE 26201767025  
 Nome da empresa PDCA ENGENHARIA PLANEJAMENTO DESENVOLVIMENTO CONSULTORIA E ASSESSORIA LTDA EPP  
 Este documento pode ser verificado em <http://redesim.jucepe.pe.gov.br/autenticacaodocumentos/autenticacao.aspx>  
 Chancela 193858037070882

11/05/2021

PDCA ENGENHARIA PLANEJAMENTO DESENVOLVIMENTO CONSULTORIA E ASSESSORIA LTDA EPP		31.12.2020	31.12.2019
RUA GUIMARÃES PEIXOTO, 75, SALAS 1601 a 1605, CASA AMARELA - RECIFE/PE, CEP: 52.051-200 CNPJ: 11.019.554/0001-57 NIRE: 26201767025 DATA: 03/08/2009			
<b>BALANÇO PATRIMONIAL ENCERRADO EM 31.12.2020 COMPARADO COM 2019</b>			
<b>ATIVO</b>		<b>2.181.371,36</b>	<b>2.136.877,34</b>
<b>ATIVO CIRCULANTE</b>		<b>1.518.447,25</b>	<b>1.833.269,07</b>
DISPONIVEL		1.332.319,59	1.053.890,53
CAIXA E EQUIVALENTES DE CAIXA		488.500,29	604.614,11
APLICAÇÃO FINANCEIRA		843.819,30	449.276,42
CLIENTES		57.481,16	658.171,78
CLIENTES A RECEBER		57.481,16	658.171,78
OUTROS CRÉDITOS		128.646,50	121.206,76
ADIANTAMENTO A TERCEIROS		123.200,00	108.582,76
IMPOSTOS A RECUPERAR		3.978,00	11.430,53
RETENÇÃO CONTRATUAL		1.218,50	729,56
SEGURO GARANTIA		250,00	463,91
<b>ATIVO NÃO CIRCULANTE</b>		<b>662.924,11</b>	<b>303.608,27</b>
REALIZÁVEL A LONGO PRAZO		495.006,19	27.738,65
ADIANTAMENTO A PESSOAS LIGADAS		495.006,19	27.738,65
IMOBILIZADO		117.337,62	145.295,49
(+) BENS EM OPERAÇÃO		257.564,20	296.303,93
(-) DEPRECIACÃO ACUMULADA		(140.226,58)	(112.268,71)
INTANGIVEL		49.980,30	130.574,13
(+) INTANGIVEL		296.303,93	296.303,93
(-) AMORTIZAÇÃO		(246.323,63)	(165.729,80)
<b>PASSIVO</b>		<b>2.181.371,36</b>	<b>2.136.877,34</b>
<b>PASSIVO CIRCULANTE</b>		<b>246.857,89</b>	<b>206.005,02</b>
OBRIGAÇÕES TRABALHISTAS		45.007,16	28.444,20
ENCARGOS SOCIAIS		25.224,86	6.486,81
FORNECEDORES		9.061,62	56.537,81
IMPOSTOS E CONTRIB. RET. REC.		25.343,98	33.999,04
IMPOSTOS A PAGAR		20.672,05	44.068,89
IRPJ A PAGAR		44.867,28	0,00
CSLL A PAGAR		13.876,03	0,00
EMPRESTIMO FINANCIAMENTO		44.820,15	7.862,57
CONTAS A PAGAR		17.964,76	19.596,21
ADIANTAMENTO DE CLIENTES		0,00	9.009,49
<b>PASSIVO NÃO CIRCULANTE</b>		<b>12.176,38</b>	<b>11.138,74</b>
EMPRESTIMO FINANCIAMENTO		12.176,38	11.138,74
<b>PATRIMÔNIO LÍQUIDO</b>		<b>1.922.337,09</b>	<b>1.919.733,58</b>
CAPITAL SOCIAL		1.900.000,00	1.900.000,00
RESERVAS DE LUCRO		22.337,09	19.733,58

Sob as penas da lei, declaramos que as informações aqui contidas são verdadeiras e nos responsabilizamos por todas elas. As informações foram extraídas do Sistema Público de Escrituração Digital - SPED de livro diário nº 12, protocolado na Secretaria da Receita Federal do Brasil sob o recibo nº 29.62.02.3A.50.CF.53.24.94.AD.A2.37.7B.51.46.CC.64.02.3F.71-7, em 03/05/2021. A sociedade não possui Conselho Fiscal e não contratou Auditoria Independente.

Recife/PE, 31 de Dezembro 2020

*Faciona de Planejamento*

*Ress*

PDCA ENGENHARIA PLANEJAMENTO DESENVOLVIMENTO CONSULTORIA E ASSESSORIA LTDA EPP  
 CNPJ: 11.019.554/0001-57  
 TAGIANA TEIXEIRA MAGALHÃES  
 ADMINISTRADORA  
 CPF: 028.864.844-00 RG: N.º 4.701.624 SSP/PE

AGR. ASSESSORIA EMPRESARIAL - EPP  
 CRC - PE - 52910  
 RONALDO XAVIER FERNANDES  
 CONTADOR - PE-17.04276-6  
 CPF: 393.768.934-68 RG: N.º 4.384.630 SSP/PE



[http://assinador.pccs.com.br/assinadorweb/autenticacao?chave1=\\_13qMyl-T54TQuAsrTtBnw&chave2=biVYHkOtZXWAGCKi4FdLw](http://assinador.pccs.com.br/assinadorweb/autenticacao?chave1=_13qMyl-T54TQuAsrTtBnw&chave2=biVYHkOtZXWAGCKi4FdLw)  
 ASSINADO DIGITALMENTE POR: 39376893468-RONALDO XAVIER FERNANDES



Certifico o Registro em 11/05/2021  
 Arquivamento 20219170053 de 11/05/2021 Protocolo 219170053 de 07/05/2021 NIRE 26201767025  
 Nome da empresa PDCA ENGENHARIA PLANEJAMENTO DESENVOLVIMENTO CONSULTORIA E ASSESSORIA  
 LTDA EPP  
 Este documento pode ser verificado em <http://redesim.jucepe.pe.gov.br/autenticacaodocumentos/autenticacao.aspx>  
 Chancela 193858037070882

11/05/2021

<b>PDCA ENGENHARIA PLANEJAMENTO DESENVOLVIMENTO CONSULTORIA E ASSESSORIA LTDA EPP</b> RUA GUIMARAES PEIXOTO, 75, SALAS 1601 a 1605, CASA AMARELA - RECIFE/PE, CEP: 52.051-200 CNPJ: 11.019.554/0001-57 NIRE: 26201767025 DATA: 03/08/2009 <b>DEMONSTRAÇÃO DE RESULTADO EM 31.12.2020 COMPARADO COM 2019</b>			
	31.12.2020	31.12.2019	
<b>RECEITA TOTAL LÍQUIDA</b>	R\$ 2.776.707,53	R\$ 3.947.214,18	
RECEITA DE PRESTAÇÃO DE SERVIÇOS LÍQUIDA	R\$ 2.776.707,53	R\$ 3.947.214,18	
(-) CUSTOS DOS SERVIÇOS PRESTADOS	R\$ 1.854.553,45	R\$ 1.479.226,79	
<b>= LUCRO BRUTO</b>	R\$ 922.154,08	R\$ 2.467.987,39	
DESPESAS ADMINISTRATIVAS	R\$ 465.374,57	R\$ 702.080,26	
<b>RESULTADO FINANCEIRO</b>	R\$ 11.070,33	R\$ (24.941,02)	
(+) RECEITAS FINANCEIRAS	29.772,42	49.227,11	
(-) DESPESAS FINANCEIRAS	18.702,09	74.168,13	
<b>= LUCRO LÍQUIDO ANTES DO IRPJ/C. SOCIAL</b>	R\$ 467.849,84	R\$ 1.740.966,11	
(-) CONTRIBUIÇÃO SOCIAL	R\$ 88.725,13	R\$ 0,00	
(-) IRPJ	R\$ 222.458,72	R\$ 0,00	
<b>(=) LUCRO LÍQUIDO DO EXERCÍCIO</b>	R\$ 156.665,99	R\$ 1.740.966,11	

Sob as penas da lei, declaramos que as informações aqui contidas são verdadeiras e nos responsabilizamos por todas elas. As informações foram extraídas do Sistema Público de Escrituração Digital - SPED do livro diário nº 12, protocolado na Secretaria da Receita Federal do Brasil sob o recibo nº 29.62.D2.3A.50.CF.53.24.94.AD.A2.37. 78.51.46.CC.64.02.3F.71-7, em 03/05/2021. A sociedade não possui Conselho Fiscal e não contratou Auditoria Independente.

Recife(PE), 31 de Dezembro 2020

*Taciana Teixeira Magalhães*  
 PDCA ENGENHARIA PLANEJAMENTO DESENVOLVIMENTO CONSULTORIA E ASSESSORIA LTDA EPP  
 CNPJ: 11.019.554/0001-57  
 TACIANA TEIXEIRA MAGALHÃES  
 ADMINISTRADORA  
 CPF: 028.964.844-00 RG Nº 4.701.626 SSP/PE

*Ronald Xavier Fernandes*  
 AGIR ASSESSORIA EMPRESARIAL - EPP  
 CRC - PE - 529/0  
 RONALDO XAVIER FERNANDES  
 CONTADOR - PE-17.042/0-6  
 CPF: 393.768.934-68 RG nº 4.385.680 SSP/PE



http://assinador.pscs.com.br/assinadordb/autenticacao?chave1=13qMyJ-T54TQuasrTtEhwfchave2=biVYHkoLZXWAGCKI4FDLW  
 ASSINADO DIGITALMENTE POR: 39376893468-RONALDO XAVIER FERNANDES



http://assinador.pscs.com.br/assinadorweb/autenticacao?chave1=19qMyl-T54TQuAsTtTtEnw&chave2=diVtYHkoTzXWAGXck14Fdlw  
ASSINADO DIGITALMENTE POR: 39376893468--RONALDO XAVIER FERNANDES

**PDCA ENGENHARIA PLANEJAMENTO DESENVOLVIMENTO CONSULTORIA E ASSESSORIA LTDA EPP**  
RUA GUIMARÃES PEIXOTO, 75. SALAS 1601 a 1605, CASA AMARELA – RECIFE/PE, CEP: 52.051-200  
CNPJ: 11.019.554/0001-57 NIRE: 26201767025 DATA: 03/08/2009  
**DEMONSTRAÇÃO DAS MUTAÇÕES DO PATRIMÔNIO LÍQUIDO – 2019/2020**

	Capital social realizado	Reserva de Lucros	Lucros acumulados	Total R\$
<b>Em 31 dezembro 2018</b>	<b>1.900.000,00</b>	<b>34.447,41</b>	<b>0,00</b>	<b>1.934.447,41</b>
Ajuste de Exercícios Anteriores		(14.713,83)		(14.713,83)
Aumento de Capital				
Aumento de Capital Imóvel				
Reservas de Lucros				
Lucro Líquido do Exercício			1.740.966,11	1.740.966,11
Lucros Distribuídos			(1.740.966,11)	(1.740.966,11)
<b>Em 31 dezembro 2019</b>	<b>1.900.000,00</b>	<b>19.733,58</b>	<b>0,00</b>	<b>1.919.733,58</b>
Ajuste de Exercícios Anteriores		(62,48)		(62,48)
Aumento de Capital				
Aumento de Capital Imóvel				
Reservas de Lucros		2.665,99	(2.665,99)	
Lucro Líquido do Exercício			156.665,99	156.665,99
Lucros Distribuídos			(154.000,00)	(154.000,00)
<b>Em 31 dezembro 2020</b>	<b>1.900.000,00</b>	<b>22.337,09</b>	<b>0,00</b>	<b>1.922.337,09</b>

Sob as penas da lei, declaramos que as informações aqui contidas são verdadeiras e nos responsabilizamos por todas elas. As informações foram extraídas do Sistema Público de Escrituração Digital – SPED do livro diário nº 12, protocolado na Secretaria da Receita Federal do Brasil sob o recibo nº 29.62.D2.3A.50.CF.53.24.94.AD.A2.37. 78.51.46.CC.64.02.3F.71-7, em 03/05/2021. A sociedade não possui Conselho Fiscal e não contratou Auditoria Independente.

Recife(PE), 31 de Dezembro 2020

PDCA ENGENHARIA PLANEJAMENTO DESENVOLVIMENTO CONSULTORIA E ASSESSORIA LTDA EPP  
CNPJ: 11.019.554/0001-57  
TACIANA TEIXEIRA MAGALHÃES  
ADMINISTRADORA  
CPF: 028.964.844-00 RG Nº 4.701.626 SSP/PE

AGIR ASSESSORIA EMPRESARIAL – EPP  
CRC – PE – 52910  
RONALDO XAVIER FERNANDES  
CONTADOR – PE-17.042/0-6  
CPF: 393.768.934-68 RG nº 4.385.680 SSP/PE



11/05/2021



Certifico o Registro em 11/05/2021  
Arquivamento 20219170053 de 11/05/2021 Protocolo 219170053 de 07/05/2021 NIRE 26201767025  
Nome da empresa PDCA ENGENHARIA PLANEJAMENTO DESENVOLVIMENTO CONSULTORIA E ASSESSORIA LTDA EPP  
Este documento pode ser verificado em <http://redesim.jucepe.pe.gov.br/autenticacaodocumentos/autenticacao.aspx>  
Chancela 193858037070882

Handwritten initials 'ds' and 'S2' in blue ink.

Handwritten signature in blue ink.



http://assinado.pscs.com.br/assinadordweb/autenticacao?chave1=13qmyl-T54TQAsrTtEtw&chave2=biYHkoLtzXwGxck14Fdlw  
ASSINADO DIGITALMENTE POR: 39376893468-RONALDO XAVIER FERNANDES

**PDCA ENGENHARIA PLANEJAMENTO DESENVOLVIMENTO CONSULTORIA E ASSESSORIA LTDA EPP**  
RUA GUIMARÃES PEIXOTO, 75, SALAS 1601 a 1605, CASA AMARELA - RECIFE/PE, CEP: 52.051-200  
CNPJ: 11.019.554/0001-57 NIRE: 26201767025 DATA: 03/08/2009  
DFC - DEMONSTRAÇÃO DE FLUXO DE CAIXA

	31.12.2020	31.12.2019
<b>FLUXO DE CAIXA DA ATIVIDADE OPERACIONAL</b>		
Lucro(préjuízo) do exercício	156.665,99	1.740.966,11
Ajustes para conciliar o lucro do exercício com recursos provenientes de atividades operacionais:	0,00	0,00
Depreciação	108.551,70	87.871,77
Baixas do ativo permanente - investimentos	0,00	0,00
Baixas do ativo permanente - imobilizado	0,00	0,00
<b>Lucro Ajustado</b>	<b>265.217,69</b>	<b>1.828.837,88</b>
<b>AJUSTES DE CONTAS PATRIMONIAIS</b>		
Contas a receber	600.690,62	(447.222,05)
Estoques	0,00	0,00
Tributos a compensar	7.452,53	(583,94)
Adiantamentos diversos	(482.973,72)	945.868,25
Despesas antecipadas	213,91	(463,91)
Aplicações em debêntures	0,00	0,00
<b>(Aumento) / Redução de Ativos</b>	<b>125.383,34</b>	<b>497.598,35</b>
Fornecedores	(47.476,19)	21.420,20
Obrigações trabalhistas e sociais	18.738,05	783,70
Obrigações tributárias	26.711,41	6.797,83
Outras contas a pagar	(1.631,45)	4.953,81
Provisões de férias e encargos	16.562,96	(32.491,58)
Adiantamento de clientes	(9.009,49)	9.009,49
Ajustes de exercícios anteriores	(62,48)	(14.713,83)
<b>Aumento / (Redução) de Passivos</b>	<b>3.832,81</b>	<b>(4.240,38)</b>
<b>Caixa Líquido nas Atividades Operacionais</b>	<b>394.433,84</b>	<b>2.322.195,85</b>
<b>ATIVIDADES DE FINANCIAMENTO</b>		
Empréstimos e financiamentos	37.995,22	(25.228,08)
Aumento de capital	0,00	0,00
Distribuição de dividendos	(154.000,00)	(1.740.966,11)
<b>Caixa Líquido nas Atividades Financiamento</b>	<b>(116.004,78)</b>	<b>(1.766.194,19)</b>
<b>ATIVIDADES DE INVESTIMENTO</b>		
Aplicações no ativo permanente - investimentos	0,00	0,00
Aplicações no ativo permanente - imobilizado	0,00	(89.233,04)
Recebimento pela venda de ativo - imobilizado	0,00	0,00
Aplicações Financeiras	(394.542,88)	(447.772,02)
<b>Caixa Líquido nas Atividades de Investimento</b>	<b>(394.542,88)</b>	<b>(537.005,06)</b>
<b>VARIAÇÃO DO CAIXA E EQUIVALENTE</b>	<b>(116.113,82)</b>	<b>18.996,60</b>
Caixa e equivalentes de caixa no início do período	604.614,11	585.617,51
Caixa e equivalentes de caixa no fim do período	488.500,29	604.614,11
<b>Varição líquida no caixa</b>	<b>(116.113,82)</b>	<b>18.996,60</b>

Sob as penas da lei, declaramos que as informações aqui contidas são verdadeiras e nos responsabilizamos por todas elas. As informações foram extraídas do Sistema Público de Escrituração Digital - SPED do livro diário nº 12, protocolado na Secretaria da Receita Federal do Brasil sob o recibo nº 29.62.D2.3A.50.CF.53.24.94.AD.A2.37.7B.51.46.CC.64.02.3F.71-7, em 03/05/2021. A sociedade não possui Conselho Fiscal e não contratou Auditoria Independente.

Recife(PE), 31 de Dezembro 2020

*Taciana Teixeira Magalhães*  
PDCA ENGENHARIA PLANEJAMENTO DESENVOLVIMENTO CONSULTORIA E ASSESSORIA LTDA EPP  
CNPJ: 11.019.554/0001-57  
TACIANA TEIXEIRA MAGALHÃES  
ADMINISTRADORA  
CPF: 028.964.844-00 RG Nº 4.701.626 SSP/PE

*Ronaldo Xavier Fernandes*  
AGIR ASSESSORIA EMPRESARIAL - EPP  
CRC - PE - 529/0  
RONALDO XAVIER FERNANDES  
CONTADOR - PE-17.042/0-6  
CPF: 392.768.934-68 RG nº 4.385.680 SSP/PE



Certifico o Registro em 11/05/2021  
Arquivamento 20219170053 de 11/05/2021 Protocolo 219170053 de 07/05/2021 NIRE 26201767025  
Nome da empresa PDCA ENGENHARIA PLANEJAMENTO DESENVOLVIMENTO CONSULTORIA E ASSESSORIA LTDA EPP  
Este documento pode ser verificado em <http://redesim.jucepe.pe.gov.br/autenticacaodocumentos/autenticacao.aspx>  
Chancela 193858037070882

11/05/2021

da

53

f



http://assinador.pscs.com.br/assinadorweb/autenticacao?chave1=13qMYL-T54TQaSTTEEnwfcchave2=biVHKofZMAGXCKi4FDLW  
ASSINADO DIGITALMENTE POR: 39376893468-RONALDO XAVIER FERNANDES

**PDCA ENGENHARIA PLANEJAMENTO DESENVOLVIMENTO CONSULTORIA E ACESSORIA LTDA EPP**  
RUA GUIMARÃES PEIXOTO, 75, SALAS 1601 a 1605, CASA AMARELA – RECIFE/PE, CEP: 52.051-200  
CNPJ: 11.019.554/0001-57 NIRE: 26201767025 DATA: 03/08/2009  
Notas Explicativas das Demonstrações Contábeis em 31/12/2020

**1.0 Nota 1 - CONTEXTO OPERACIONAL**

**1.1 Objeto Social**

A Empresa tem como objetos sociais a elaboração de levantamentos, estudos e projetos, serviços de assessoria, consultoria e planejamento em engenharia civil; serviços técnicos de gerenciamento, acompanhamento, fiscalização e supervisão de obras; Serviços de cartografia, topografia e geodésia, e sistemas de informações geográficas. Serviços de arquitetura, urbanismo e paisagismo.

**1.2 Natureza Jurídica**

A empresa tem a Natureza Jurídica de Sociedade de Responsabilidade Limitada

**1.3 Início das Atividades**

A empresa foi constituída e iniciou suas atividades em 03/08/2009.

**2.0 Nota 2 - DEMONSTRAÇÕES CONTÁBEIS**

**2.1 Forma de Apresentação**

As Demonstrações Contábeis Econômicas e Financeiras, estão sendo apresentadas de acordo com as práticas contábeis adotadas atualmente no Brasil, observando as diretrizes da Lei 11.638/2007 e Lei 11.941/2009.

**3.0 Nota 3 - PROCEDIMENTOS CONTÁBEIS - ELEMENTOS PATRIMONIAIS**

**3.2 Imobilizado**

Avaliados pelo custo original de aquisição.

**3.3 Depreciações**

A Empresa efetuou depreciação e amortização mensal no exercício utilizando o método de linear, conforme estabelecida na legislação.

Tabela de depreciação

Referencia NCM	Bens	Prazo vida útil (ano)	Taxa Depreciação
8703	Veículo Passado	5	20%
9402	Móveis para escritório	10	10%
8471	Computadores, máquinas de processamento de dados	5	20%
9015	Máquinas e equipamentos topográficos	10	10%

**4.0 Nota 4 - PATRIMÔNIO LIQUIDO**

**4.1 Capital Social**

O Capital Social da empresa é de R\$ 1.900.000,00, assim distribuído:  
R\$ 1.871.500,00 (98,5%) Sidnei Teixeira Magalhães  
R\$ 9.500,00 (0,5%) Taciana Teixeira Magalhães  
R\$ 9.500,00 (0,5%) Daniel Monteiro de Moraes Luna  
R\$ 9.500,00 (0,5%) Joany Silva Lins de Albuquerque Magalhães

**5.0 Nota 5 - FORMA DE TRIBUTAÇÃO**

A empresa é tributada pelo Simples Nacional no Anexo III.

**6.0 Nota 6 - APROPRIAÇÃO DE RECEITAS E DESPESAS**

A Receitas e Despesas foram apropriadas pelo regime de competência.

A receita de serviços prestados na DRE é apresentada de forma líquida, deduzidos os impostos.

<b>2020</b>	<b>2019</b>
Receita Bruta R\$ 3.029.740,70	Receita Bruta R\$ 5.022.336,18
Deduções da Receita R\$ 253.033	Deduções da Receita R\$ 1.075.122,00

Sob as penas da lei, declaramos que as informações aqui contidas são verdadeiras e nos responsabilizamos por todas elas. As informações foram extraídas do Sistema Público de Escrituração Digital – SPED do livro diário nº 12, protocolado na Secretaria da Receita Federal do Brasil sob o recibo nº 29.62.D2.3A.50.CF.53.24.94.AD.A2.37. 7B.51.46.CC.64.02.3F.71-7, em 03/05/2021. A sociedade não possui Conselho Fiscal e não contratou Auditoria Independente.

Recife(PE), 31 de Dezembro 2020

*Taciana Teixeira Magalhães*

PDCA ENGENHARIA PLANEJAMENTO DESENVOLVIMENTO CONSULTORIA E ACESSORIA LTDA EPP  
CNPJ: 11.019.554/0001-57  
TACIANA TEIXEIRA MAGALHÃES  
ADMINISTRADORA  
CPF: 028.964.844-00 RG Nº 4.701.626 SSP/PE

*Ronaldo Xavier Fernandes*

AGIR ACESSORIA EMPRESARIAL - EPP  
CRC - PE - 529/0  
RONALDO XAVIER FERNANDES  
CONTADOR - PE-17.0420-6  
CPF: 393.768.934-68 RG nº 4.385.680 SSP/PE

*[Handwritten signature]*

11/05/2021

Certifico o Registro em 11/05/2021  
Arquivamento 20219170053 de 11/05/2021 Protocolo 219170053 de 07/05/2021 NIRE 26201767025  
Nome da empresa PDCA ENGENHARIA PLANEJAMENTO DESENVOLVIMENTO CONSULTORIA E ACESSORIA LTDA EPP  
Este documento pode ser verificado em <http://redesim.jucepe.pe.gov.br/autenticacaodocumentos/autenticacao.aspx>  
Chancela 193858037070882



*[Handwritten mark]*

*[Handwritten mark]*

*[Handwritten mark]*



http://assinador.pscs.com.br/assinador/web/autenticacao?chave1=13qWYL-T54TQubSTtEwFchave2=bjVYHKoZzXWAGXCKi4FdLW  
ASSINADO DIGITALMENTE POR: 39376893468-RONALDO XAVIER FERNANDES

**PDCA ENGENHARIA PLANEJAMENTO DESENVOLVIMENTO CONSULTORIA E ASSESSORIA LTDA EPP**  
RUA GUIMARÃES PEIXOTO, 75, SALAS 1601 a 1605, CASA AMARELA - RECIFE/PE, CEP: 52.051-200  
CNPJ: 11.019.554/0001-57 NIRE: 26201767025 DATA: 03/08/2009  
**CÁLCULO DOS ÍNDICES FINANCEIROS**

AC - Ativo Circulante	R\$	1.518.447,25
ARLP - Ativo Realizável a longo Prazo	R\$	495.606,19
PC - Passivo Circulante	R\$	246.857,89
PNC - Passivo Não Circulante	R\$	12.176,38
AT - Ativo Total	R\$	2.181.371,36
PL - Patrimônio Líquido	R\$	1.922.337,09

**1 - SG - Solvência Geral**

$$SG = \frac{\text{Ativo Total}}{\text{Passivo Circulante} + \text{Passivo Não Circulante}}$$

$$SG = \frac{2.181.371,36}{246.857,89 + 12.176,38} = \frac{2.181.371,36}{259.034,27} = 8,4212$$

**2 - LC - Liquidez Corrente**

$$LC = \frac{AC}{PC}$$

$$LC = \frac{1.518.447,25}{246.857,89} = 6,1511$$

**3 - LG - Liquidez Geral**

$$LG = \frac{AC + ARLP}{PC + PNC}$$

$$LG = \frac{1.518.447,25 + 495.606,19}{246.857,89 + 12.176,38} = \frac{2.014.053,44}{259.034,27} = 7,7752$$

**4 - Liquidez Recursos Próprios (LP)**

$$LP = \frac{AC - PC}{PL}$$

$$LP = \frac{1.518.447,25 - 246.857,89}{1.922.337,09} = \frac{1.271.589,36}{1.922.337,09} = 0,6615$$

**5 - Grau de Endividamento Geral (GEG)**

$$GEG = \frac{\text{Passivo Não Circulante}}{\text{Ativo Total}}$$

$$GEG = \frac{12.176,38}{2.181.371,36} = 0,0056$$

**6 - Grau de Endividamento Total (GET)**

$$GET = \frac{PC + \text{Passivo Não Circulante}}{\text{Ativo Total}}$$

$$GET = \frac{246.857,89 + 12.176,38}{2.181.371,36} = \frac{259.034,27}{2.181.371,36} = 0,1187$$

Sob as penas da lei, declaramos que as informações aqui contidas são verdadeiras e nos responsabilizamos por todas elas. As informações foram extraídas do Sistema Público de Escrituração Digital - SPED do livro diário nº 12, protocolado na Secretaria da Receita Federal do Brasil sob o recibo nº 29.82.D2.3A.50.CF.53.24.94.AD.A2.37. 7B.51.46.CC.64.02.3F.71-7, em 03/05/2021. A sociedade não possui Conselho Fiscal e não contratou Auditoria Independente.

Recife(PE), 31 de Dezembro 2020

*Taciana Teixeira Magalhães*  
 PDCA ENGENHARIA PLANEJAMENTO DESENVOLVIMENTO CONSULTORIA E ASSESSORIA LTDA EPP  
 CNPJ: 11.019.554/0001-57  
 TACIANA TEIXEIRA MAGALHÃES  
 ADMINISTRADORA  
 CPF: 028.964.844-00 RG N° 4.701.626 SSP/PE

*Ronaldo Xavier Fernandes*  
 AGIR ASSESSORIA EMPRESARIAL - EPP  
 CRC - PE - 529/O  
 RONALDO XAVIER FERNANDES  
 CONTADOR - PE-17.042/0-6  
 CPF: 393.768.934-68 RG N° 4.385.680 SSP/PE



11/05/2021

Certifico o Registro em 11/05/2021  
 Arquivamento 20219170053 de 11/05/2021 Protocolo 219170053 de 07/05/2021 NIRE 26201767025  
 Nome da empresa PDCA ENGENHARIA PLANEJAMENTO DESENVOLVIMENTO CONSULTORIA E ASSESSORIA LTDA EPP  
 Este documento pode ser verificado em <http://redesim.jucepe.pe.gov.br/autenticacaodocumentos/autenticacao.aspx>  
 Chancela 193858037070882

Handwritten initials 'db' and 'ST' at the bottom of the page.





219170053



**TERMO DE AUTENTICAÇÃO**

NOME DA EMPRESA	PDCA ENGENHARIA PLANEJAMENTO DESENVOLVIMENTO CONSULTORIA E ASSESSORIA LTDA EPP
PROTOCOLO	219170053 - 07/05/2021
ATO	223 - BALANCO PUBLICADO
EVENTO	223 - BALANCO PUBLICADO

**MATRIZ**

NIRE 26201767025  
CNPJ 11.019.554/0001-57  
CERTIFICO O REGISTRO EM 11/05/2021  
SOB N: 20219170053

**REPRESENTANTES QUE ASSINARAM DIGITALMENTE**

Cpf: 39376893468 - RONALDO XAVIER FERNANDES

ESTE PROCESSO É 30 DE REGISTRO AUTOMÁTICO, DISPOSTO PELA IN DREI N.º 62, DE 10 DE MAIO DE 2019.

Assinado eletronicamente por  
**ILAYNE LARISSA LEANDRO MARQUES**  
SECRETÁRIA - GERAL



## DECLARAÇÃO DE AUTENTICIDADE

Eu, **RONALDO XAVIER FERNANDES**, brasileiro, casado, sob o regime de comunhão parcial de bens, natural de Santana do Matos/RN, contador sob o nº CRC – PE-017.042/0-6, Carteira de Identidade nº 4.385.680 - SSP/PE, Inscrito no cadastro de pessoa física no ministério da fazenda sob nº 393.768.934-68, residente e domiciliado na Av. Governador Agamenon Magalhães, 2265, Apto. 1203 - Espinheiro - Recife/PE – CEP 52.020-000, DECLARO, sob as penas da lei penal e, sem prejuízo das sanções administrativas e cíveis, que os documentos digitalizados objetos do arquivamento sob protocolo nº **219170053** são autênticos e condizem com o documento original, em conformidade com o art. 1º da Resolução nº 01/2020/JUCEPE de 26 de Março de 2020.

Documentos apresentados:

1. CRC (Ronaldo), 01 página.
2. CNH (Ronaldo), 01 página.
3. Requerimento, 01 página.
4. Balanço, 06 páginas.
5. Termos de Abertura e Encerramento, 1 página
6. Recibo de Entrega de Escrituração Contábil Digital, 1 página.

Recife, 03 de Maio de 2021.

Ronaldo Xavier Fernandes  
CRC – PE-017.042/0-6



Certifico o Registro em 11/05/2021  
Arquivamento 20219170053 de 11/05/2021 Protocolo 219170053 de 07/05/2021 NIRE 26201767025  
Nome da empresa PDCA ENGENHARIA PLANEJAMENTO DESENVOLVIMENTO CONSULTORIA E ASSESSORIA  
LTDA EPP  
Este documento pode ser verificado em <http://redesim.jucepe.pe.gov.br/autenticacaodocumentos/autenticacao.aspx>  
Chancela 193858037070882

11/05/2021

http://assinador.pscs.com.br/assinadorweb/autenticacao?chave1=13qWYJ-T54TQJAsTtTtEnw&chave2=91VYHKOtZxwAGXcK14Fdlw  
ASSINADO DIGITALMENTE POR: 39376893468-RONALDO XAVIER FERNANDES



## CONSELHO REGIONAL DE CONTABILIDADE DO ESTADO DO PERNAMBUCO CERTIDÃO DE REGULARIDADE PROFISSIONAL

O CONSELHO REGIONAL DE CONTABILIDADE DO ESTADO DO PERNAMBUCO certifica que o(a) profissional identificado(a) no presente documento encontra-se em situação regular.

### IDENTIFICAÇÃO DO REGISTRO

NOME.....	: RONALDO XAVIER FERNANDES
REGISTRO.....	: PE-017042/O-6
CATEGORIA.....	: CONTADOR
CPF.....	: 393.768.934-68

A presente CERTIDÃO não quita nem invalida quaisquer débitos ou infrações que posteriormente, venham a ser apurados pelo CRCPE contra o referido registro.

A falsificação deste documento constitui-se em crime previsto no Código Penal Brasileiro, sujeitando o autor à respectiva ação penal.

Emissão: PERNAMBUCO, 01/09/2021 as 15:06:41.  
Válido até: 30/11/2021.  
Código de Controle: 666200.

Para verificar a autenticidade deste documento consulte o site do CRCPE.

## 5. QUALIFICAÇÃO TÉCNICA





**CERTIDÃO DE REGISTRO E QUITAÇÃO**  
**PESSOA JURÍDICA**  
 Lei Federal Nº 5194 de 24 de Dezembro de 1966

**CREA-PE**



Nº 2220534691/2021  
 Emissão: 13/07/2021  
 Validade: 31/03/2022  
 Chave: 8bBwa

**Conselho Regional de Engenharia e Agronomia de Pernambuco**

CERTIFICAMOS que a Empresa mencionada encontra-se registrada neste Conselho, nos Termos da Lei 5.194/66, conforme os dados impressos nesta certidão. CERTIFICAMOS, ainda, que até a presente data, a referida pessoa jurídica e seu(s) responsável(is) técnico(s) estão quites com suas anuidades e demais obrigações junto ao Conselho Regional de Engenharia e Agronomia de Pernambuco - CREA-PE, estando habilitada a exercer suas atividades, circunscrita à(s) atribuição(ões) de seu(s) responsável(veis) técnico(s).

**Interessado(a)**

Empresa: PDCA ENGENHARIA PLANEJAM. DESENV. CONSULT. E ASSESSORIA LTDA - EPP

CNPJ: 11.019.554/0001-57

Registro: 0000051975

Categoria: Matriz

Capital Social: R\$ 1.900.000,00

Data do Capital: 03/12/2015

Faixa: 5

Objetivo Social: A ELABORAÇÃO DE LEVANTAMENTOS, ESTUDOS E PROJETOS, SERVIÇOS DE ASSESSORIA, CONSULTORIA E PLANEJAMENTO EM ENGENHARIA CIVIL; SERVIÇOS TÉCNICOS DE GERENCIAMENTO, ACOMPANHAMENTO, FISCALIZAÇÃO E SUPERVISÃO DE OBRAS; SERVIÇOS DE CARTOGRAFIA, TOPOGRAFIA E GEODÉSIA, E SISTEMAS DE INFORMAÇÕES GEOGRÁFICAS; SERVIÇOS DE ARQUITETURA, URBANISMO E PAISAGISMO.

Restrições Relativas ao Objetivo Social:

Endereço Matriz: RUA GUIMARÃES PEIXOTO, 75, salas 1601 a 1605, CASA AMARELA, RECIFE, PE, 52051200

Tipo de Registro: Registro Definitivo de Empresa

Data Inicial: 30/06/2010

Data Final: Indefinido

Registro Regional: PE014265

**Descrição**

CERTIDÃO DE REGISTRO E QUITAÇÃO PESSOA JURÍDICA

**Informações / Notas**

- A capacidade técnico-profissional da empresa é comprovada pelo conjunto dos acervos técnicos dos profissionais constantes de seu quadro técnico.
- Esta certidão perderá a validade, caso ocorra qualquer alteração posterior dos elementos cadastrais nela contidos

**Última Anuidade Paga**

Ano: 2021 (5/5)

**Autos de Infração**

Nada consta

**Responsáveis Técnicos**

Profissional: BRUNO DE ALMEIDA RIBEIRO

Registro: 1813018669

CPF: 072.750.794-02

Data Início: 07/10/2015

Data Fim: Indefinido

Data Fim de Contrato: Indefinido

Títulos do Profissional:

ENGENHEIRO CIVIL

Atribuição: ARTIGO 7 DA RESOLUÇÃO Nº 218/73, DO CONFEA

Tipo de Responsabilidade: RESPONSÁVEL TÉCNICO

Profissional: JOANY SILVA LINS DE ALBUQUERQUE MAGALHÃES

Registro: 1606767780

CPF: 058.778.444-07

Data Início: 04/03/2013

Data Fim: Indefinido

Data Fim de Contrato: Indefinido

Títulos do Profissional:

ENGENHEIRA CIVIL

Atribuição: ART. 7º, COMBINADO COM O 25, DA RES. 218/73 DO CONFEA

Tipo de Responsabilidade: RESPONSÁVEL TÉCNICO

Profissional: SIDCLEI TEIXEIRA MAGALHÃES

A autenticidade desta Certidão pode ser verificada em: <http://crea-pe.sitac.com.br/publico>, com a chave: 8bBwa  
 Impresso em: 13/07/2021 às 09:47:21 por: adapt, ip: 179.181.106.23





**CERTIDÃO DE REGISTRO E QUITAÇÃO**  
**PESSOA JURIDICA**  
Lei Federal Nº 5194 de 24 de Dezembro de 1966

**CREA-PE**

Página 2/2  
Fls: 664  
Nº 220534691/2021  
Emissão: 13/07/2021  
Validade: 31/03/2022  
Chave: 8bBWa

**Conselho Regional de Engenharia e Agronomia de Pernambuco**

Registro: 1800706758

CPF: 907.791.344-00

Data Início: 30/06/2010

Data Fim: Indefinido

Data Fim de Contrato: Indefinido

Títulos do Profissional:

ENGENHEIRO CIVIL

Atribuição: ARTIGO 7 DA RESOLUÇÃO Nº 218/73, DO CONFEA.

MESTRADO EM ENGENHARIA CIVIL

Tipo de Responsabilidade: RESPONSÁVEL TÉCNICO





**Conselho de Arquitetura e Urbanismo  
do Brasil**  
CERTIDÃO DE REGISTRO E QUITAÇÃO PESSOA JURIDICA  
Lei Nº 12378 de 31 de Dezembro de 2010

**CERTIDÃO DE REGISTRO E QUITAÇÃO PESSOA  
JURIDICA**

**Nº 0000000696917**



Página 1/2

## CERTIDÃO DE REGISTRO E QUITAÇÃO PESSOA JURIDICA

Validade: 01/11/2021

CERTIFICAMOS que a Empresa mencionada encontra-se registrada neste Conselho, nos Termos da Lei 12.378/10, de 31/12/2010, conforme os dados impressos nesta certidão. CERTIFICAMOS, ainda, que a Empresa não se encontra em débito com o Conselho de Arquitetura e Urbanismo - CAU, estando habilitada a exercer suas atividades, circunscrita à(s) atribuição(ões) de seu(s) responsável(veis) técnico(s)

### INFORMAÇÕES DO REGISTRO

**Razão Social:** PDCA Engenharia Planejamento Desenvolvimento Consultoria e Assessoria Ltda EPP

**Data do Ato Constitutivo:**

**Data da Última Atualização do Ato Constitutivo:**

**Data de Registro:** 21/03/2013

**Registro CAU :** PJ22438-3

**CNPJ:** 11.019.554/0001-57

**Objeto Social:** A ELABORAÇÃO DE LEVANTAMENTOS, ESTUDOS E PROJETOS, SERVIÇOS DE ASSESSORIA, CONSULTORIA E PLANEJAMENTO EM ENGENHARIA CIVIL; SERVIÇOS TÉCNICOS DE GERENCIAMENTO, ACOMPANHAMENTO, FISCALIZAÇÃO E SUPERVISÃO DE OBRAS; SERVIÇOS DE CARTOGRAFIA, TOPOGRAFIA E GEODÉSIA, E SISTEMAS DE INFORMAÇÕES GEOGRÁFICAS; SERVIÇOS DE ARQUITETURA, URBANISMO E PAISAGISMO.

#### Atividades econômicas:

- SERVIÇOS DE ARQUITETURA
- SERVIÇOS DE CARTOGRAFIA, TOPOGRAFIA E GEODÉSIA
- SERVIÇOS DE ENGENHARIA

**Capital social:** R\$ 1.900.000,00

**Última atualização do capital:** 18/08/2015

### RESPONSÁVEIS TÉCNICOS

**Nome:** DANIEL MONTEIRO DE MORAIS LUNA

**Título:**

Arquiteto e Urbanista

**Início do Contrato:** 23/08/2013

**Número do RRT:** 1475658

**Tipo de Vínculo:** PRESTADOR DE SERVIÇOS

**Designação:** Prestador de serviços na área de arquitetura e urbanismo

### OBSERVAÇÕES

- A falsificação deste documento constitui-se em crime previsto no Código Penal Brasileiro, sujeitando o(a) autor(a) à respectiva ação penal.
- CERTIFICAMOS que caso ocorra(m) alteração(ões) no(s) elemento(s) contido(s) neste documento, esta Certidão perderá a sua validade para todos os efeitos.
- Esta certidão perderá a validade, caso ocorra qualquer alteração posterior dos elementos cadastrais nela contidos
- Válida em todo o território nacional.

Certidão nº 696917/2021

A autenticidade desta Certidão pode ser verificada em: <https://siccau.caubr.gov.br/app/view/sight/externo?form=Servicos>, com a chave: 4WZBCA  
Impresso em: 25/10/2021 às 18:24:36 por: PDCA ENGENHARIA, ip: 172.69.3.249



**Conselho de Arquitetura e Urbanismo  
do Brasil**

**CERTIDÃO DE REGISTRO E QUITAÇÃO PESSOA JURIDICA**  
Lei Nº 12378 de 31 de Dezembro de 2010



**CERTIDÃO DE REGISTRO E QUITAÇÃO PESSOA  
JURIDICA**

**Nº 0000000696917**



20210000696917

Expedida em 25/10/2021, RECIFE/PE, CAU/PE  
Chave de Impressão: 4WZBCA

63





**CERTIDÃO DE REGISTRO E QUITAÇÃO  
PESSOA FÍSICA**  
Lei Federal Nº 5194 de 24 de Dezembro de 1966

**CREA-PE**



Página 1/1

Nº 2220532346/2021

Emissão: 31/05/2021

Validade: 31/03/2022

Chave: aax26

**Conselho Regional de Engenharia e Agronomia de Pernambuco**

CERTIFICAMOS que o profissional mencionado encontra-se registrado neste Conselho, nos termos da Lei 5.194/66, de 24/12/1966, conforme os dados acima. CERTIFICAMOS, ainda, face o estabelecimento nos artigos 68 e 69 da referida Lei, que o interessado não se encontra em débito com o CREA-PE.

**Interessado(a)**

Profissional: BRUNO DE ALMEIDA RIBEIRO

Registro: 1813018669

CPF: 072.750.794-02

Endereço: AVENIDA RUI BARBOSA, 870, apt 401, GRAÇAS, RECIFE, PE, 52011040

Tipo de Registro: Registro Definitivo de Profissional (DIPLOMADO NO PAÍS)

Data de registro: 11/03/2014

**Título(s)**

**GRADUAÇÃO**

ENGENHEIRO CIVIL

Atribuição: ARTIGO 7 DA RESOLUÇÃO Nº 218/73, DO CONFEA

Instituição de Ensino: UNIVERSIDADE FEDERAL DE PERNAMBUCO - UFPE

**Descrição**

CERTIDÃO DE REGISTRO E QUITAÇÃO PESSOA FÍSICA

**Informações / Notas**

- A falsificação deste documento constitui-se em crime previsto no Código Penal Brasileiro, sujeitando o(a) autor(a) à respectiva ação penal.
- CERTIFICAMOS que caso ocorra(m) alteração(ões) no(s) elemento(s) contido(s) neste documento, esta Certidão perderá a sua validade para todos os efeitos.
- Esta certidão perderá a validade, caso ocorra qualquer alteração posterior dos elementos cadastrais nela contidos.
- Válido em todo território nacional.

**Última Anuidade Paga**

Ano: 2021 (1/1)

**Autos de Infração**

Nada consta



**CAPACIDADE TÉCNICA OPERACIONAL E PROFISSIONAL**



A PDCA Engenharia Planejamento Desenvolvimento Consultoria e Assessoria Ltda CNPJ nº 11.019.554/0001-57, sediada na Rua Guimarães Peixoto, nº 75, Sala 1601 a 1605 – Casa Amarela – Recife/PE, designa pessoal técnicos adequados e disponíveis para realização do objeto da licitação, como sendo:

PROFISSIONAL	FORMAÇÃO DO PROFISSIONAL	CERTIDÃO
COORDENADOR <b>Sidclei Teixeira Magalhães</b> CREA Nº 180070675-8	Profissional de nível superior com formação em Engenharia ou Arquitetura, com experiência profissional, devidamente comprovada através de CAT's que comprove a experiência com Responsabilidade Técnica ou Coordenação de Projeto Executivo de Drenagem\Pavimentação Viária;	2220530427/2021
ENGENHEIRA <b>Joany Silva Lins de Albuquerque Magalhães</b> CREA Nº 180316558-8	Profissional de nível superior com formação em Engenharia civil, com experiência profissional, devidamente comprovada através de CAT's de Elaboração de Projeto Executivo de Drenagem\Pavimentação Viária;	2220441992/2016
ARQUITETO <b>Daniel Monteiro de Moraes Luna</b> CAU : A33891-5	Profissional de nível superior com formação em Arquitetura com experiência profissional, devidamente comprovada através de CAT's que comprove a experiência em Elaboração de Projetos de Paisagismo\Urbanismo\Sinalização.	465179

Os atestados apresentados também servem de comprovação de capacidade técnica da empresa

SERVIÇOS DE MAIOR RELEVÂNCIA TÉCNICA	CERTIDÃO
Elaboração de Projeto Executivo de Pavimentação – 3.820,00m ou 3,82km	2220530427/2021 2220441992/2016
Elaboração de Projeto Executivo de Drenagem - 3.820,00m ou 3,82km	2220530427/2021 2220441992/2016

A vinculação dos profissionais deve ser analisada através do Contrato Social.

Recife, 29 de outubro de 2021.



*Taciana Teixeira Magalhães*  
**Taciana Teixeira Magalhães**

Diretora Administrativa RG nº 4701626 SSP/PE  
Representante Legal - PDCA ENGENHARIA





Coordenador

Sidclei Teixeira  
Magalhães

- ✓ Comprovante no conselho correspondente
- ✓ Certidão de Acervo Técnico

*[Handwritten signature]*

*[Handwritten signature]*

*[Handwritten signature]*

*[Handwritten signature]*



**CERTIDÃO DE REGISTRO E QUITAÇÃO**  
**PESSOA FÍSICA**  
Lei Federal Nº 5194 de 24 de Dezembro de 1966

**CREA-PE**



Nº 2220584692/2021

Emissão: 13/07/2021

Validade: 31/03/2022

Chave: 95yY0

**Conselho Regional de Engenharia e Agronomia de Pernambuco**

CERTIFICAMOS que o profissional mencionado encontra-se registrado neste Conselho, nos termos da Lei 5.194/66, de 24/12/1966, conforme os dados acima. CERTIFICAMOS, ainda, face o estabelecimento nos artigos 68 e 69 da referida Lei, que o interessado não se encontra em débito com o CREA-PE.

**Interessado(a)**

Profissional: SIDCLEI TEIXEIRA MAGALHÃES

Registro: 1800706758

CPF: 907.791.344-00

Endereço: ESTRADA DE ALDEIA, KM 27, CASA GRANDE DE ALDEIA, ALDEIA, PAUDALHO, PE, 52050020

Tipo de Registro: Registro Definitivo de Profissional (DIPLOMADO NO PAÍS)

Data de registro: 19/03/1999

**Título(s)**

**GRADUAÇÃO**

ENGENHEIRO CIVIL

Atribuição: ARTIGO 7 DA RESOLUÇÃO Nº 218/73, DO CONFEA.

Instituição de Ensino: UNIVERSIDADE FEDERAL DE PERNAMBUCO - UFPE

Data de Formação: 10/02/1998

**PÓS - ENGENHARIA**

MESTRADO EM ENGENHARIA CIVIL

Instituição de Ensino: UNIVERSIDADE FEDERAL DO RIO DE JANEIRO

Data de Formação: 14/10/2004

**Descrição**

CERTIDÃO DE REGISTRO E QUITAÇÃO PESSOA FÍSICA

**Informações / Notas**

- A falsificação deste documento constitui-se em crime previsto no Código Penal Brasileiro, sujeitando o(a) autor(a) à respectiva ação penal.
- CERTIFICAMOS que caso ocorra(m) alteração(ões) no(s) elemento(s) contido(s) neste documento, esta Certidão perderá a sua validade para todos os efeitos.
- Esta certidão perderá a validade, caso ocorra qualquer alteração posterior dos elementos cadastrais nela contidos.
- Válido em todo território nacional.

**Última Anuidade Paga**

Ano: 2021 (5/5)

**Autos de Infração**

Nada consta





Certidão de Acervo Técnico - CAT  
Resolução Nº 1025 de 30 de Outubro de 2009  
Resolução Nº 218 de 29 de Junho de 1973

**CREA-PE**

Fls. 657  
Página 1/14  
CAT COM REGISTRO DE ATESTADO  
2220530427/2021  
Atividade concluída

**Conselho Regional de Engenharia e Agronomia de Pernambuco**

CERTIFICAMOS, em cumprimento ao disposto na Resolução nº 1.025, de 30 de outubro de 2009, do Confea, que consta dos assentamentos deste Conselho Regional de Engenharia e Agronomia de Pernambuco - Crea-PE, o Acervo Técnico do profissional **SIDCLEI TEIXEIRA MAGALHÃES** referente à(s) Anotação(ões) de Responsabilidade Técnica - ART abaixo discriminada(s):

Profissional: **SIDCLEI TEIXEIRA MAGALHÃES**  
Registro: **1800706758PE** RNP: **1800706758**  
Título profissional: ENGENHEIRO CIVIL, MESTRADO EM ENGENHARIA CIVIL

Número da ART: **PE20210629193** Tipo de ART: OBRA / SERVIÇO Registrada em: 13/05/2021 Baixada em: 21/05/2021  
Forma de registro: SUBSTITUIÇÃO Participação técnica: EQUIPE  
Empresa contratada: **PDCA ENGENHARIA PLANEJAM. DESENV. CONSULT. E ASSESSORIA LTDA - EPP**

Contratante: **MUNICÍPIO DE PETROLINA** CPF/CNPJ: **10.358.190/0001-77**  
Endereço do contratante: AVENIDA GUARARAPES Nº: 2114  
Complemento: Bairro: CENTRO  
Cidade: PETROLINA UF: PE CEP: 56302905  
Contrato: 025/2019 Celebrado em: 27/02/2019  
Valor do contrato: R\$ 2.989.100,96 Tipo de contratante: Pessoa Jurídica de Direito Público  
Ação institucional: Outros  
Endereço da obra/serviço: RUA DIVESAS Nº: SN  
Complemento: Bairro: DIVERSOS  
Cidade: PETROLINA UF: PE CEP: 50000000  
Data de início: 27/02/2019 Conclusão efetiva: 26/08/2019  
Finalidade: SEM DEFINIÇÃO  
Proprietário: MUNICÍPIO DE PETROLINA CPF/CNPJ: 10.358.190/0001-77

Atividade Técnica: **10 - Coordenação TRANSPORTE > #29308 - SINALIZAÇÃO VERTICAL 80 - Projeto 1.00 unidade; 10 - Coordenação TRANSPORTE > #29309 - SINALIZAÇÃO HORIZONTAL 80 - Projeto 1.00 unidade; 10 - Coordenação OUTROS > #29519 - ORÇAMENTO 80 - Projeto 1.00 unidade; 10 - Coordenação CONSTRUÇÃO CIVIL > #29889 - TERRAPLENAGEM 80 - Projeto 1.00 unidade; 10 - Coordenação CONSTRUÇÃO CIVIL > #29891 - DRENAGEM 80 - Projeto 1.00 unidade; 10 - Coordenação CONSTRUÇÃO CIVIL > #29895 - TRAÇADO VIÁRIO-GEOMÉTRICO 80 - Projeto 1.00 unidade; 10 - Coordenação CONSTRUÇÃO CIVIL > #29897 - PAVIMENTAÇÃO 80 - Projeto 1.00 unidade; 15 - Elaboração TRANSPORTE > #29308 - SINALIZAÇÃO VERTICAL 80 - Projeto 1.00 unidade; 15 - Elaboração TRANSPORTE > #29309 - SINALIZAÇÃO HORIZONTAL 80 - Projeto 1.00 unidade; 15 - Elaboração OUTROS > #29519 - ORÇAMENTO 80 - Projeto 1.00 unidade; 15 - Elaboração CONSTRUÇÃO CIVIL > #29889 - TERRAPLENAGEM 80 - Projeto 1.00 unidade; 15 - Elaboração CONSTRUÇÃO CIVIL > #29891 - DRENAGEM 80 - Projeto 1.00 unidade; 15 - Elaboração CONSTRUÇÃO CIVIL > #29895 - TRAÇADO VIÁRIO-GEOMÉTRICO 80 - Projeto 1.00 unidade; 15 - Elaboração CONSTRUÇÃO CIVIL > #29897 - PAVIMENTAÇÃO 80 - Projeto 1.00 unidade;**

**Observações**  
ELABORAÇÃO DE PROJETOS BÁSICOS E EXECUTIVOS DE PAVIMENTAÇÃO, DRENAGEM E SINALIZAÇÃO DE DIVERSAS RUAS DO MUNICÍPIO DE PETROLINA - PE

Número da ART: **PE20210629850** Tipo de ART: OBRA / SERVIÇO Registrada em: 19/05/2021 Baixada em: 21/05/2021  
Forma de registro: COMPLEMENTAR Participação técnica: EQUIPE  
Empresa contratada: **PDCA ENGENHARIA PLANEJAM. DESENV. CONSULT. E ASSESSORIA LTDA - EPP**

Contratante: **MUNICÍPIO DE PETROLINA** CPF/CNPJ: **10.358.190/0001-77**  
Endereço do contratante: AVENIDA GUARARAPES Nº: 2114  
Complemento: Bairro: CENTRO  
Cidade: PETROLINA UF: PE CEP: 56302905  
Contrato: 025/2019 Celebrado em: 27/02/2019  
Valor do contrato: R\$ 3.733.515,11 Tipo de contratante: Pessoa Jurídica de Direito Público  
Ação institucional: Outros  
Endereço da obra/serviço: RUA DIVESAS Nº: SN  
Complemento: Bairro: DIVERSOS  
Cidade: PETROLINA UF: PE CEP: 50000000  
Data de início: 27/02/2019 Conclusão efetiva: 27/02/2020  
Finalidade: SEM DEFINIÇÃO  
Proprietário: MUNICÍPIO DE PETROLINA CPF/CNPJ: 10.358.190/0001-77

Atividade Técnica: **10 - Coordenação TRANSPORTE > #29308 - SINALIZAÇÃO VERTICAL 80 - Projeto 1.00 unidade; 10 - Coordenação TRANSPORTE > #29309 - SINALIZAÇÃO HORIZONTAL 80 - Projeto 1.00 unidade; 10 - Coordenação OUTROS > #29519 - ORÇAMENTO 80 - Projeto 1.00 unidade; 10 - Coordenação CONSTRUÇÃO CIVIL > #29889 - TERRAPLENAGEM 80 - Projeto 1.00 unidade; 10 - Coordenação CONSTRUÇÃO CIVIL > #29891 - DRENAGEM 80 - Projeto 1.00 unidade; 10 - Coordenação CONSTRUÇÃO CIVIL > #29895 - TRAÇADO VIÁRIO-GEOMÉTRICO 80 - Projeto 1.00 unidade; 10 - Coordenação CONSTRUÇÃO CIVIL > #29897 - PAVIMENTAÇÃO 80 - Projeto 1.00 unidade; 10 - Coordenação TOPOGRAFIA > LEVANTAMENTOS TOPOGRÁFICOS BÁSICOS > DE LEVANTAMENTO TOPOGRÁFICO > #33.1.1.3 - PLANIALTIMÉTRICO 80 - Projeto 1.00 unidade; 10 - Coordenação GEOTECNIA E GEOLOGIA DA ENGENHARIA > PRESSÕES SOB**





Certidão de Acervo Técnico - CAT  
Resolução Nº 1025 de 30 de Outubro de 2009  
Resolução Nº 218 de 29 de Junho de 1973

**CREA-PE**

CAT COM REGISTRO DE ATESTADO  
2220530427/2021  
Atividade concluída



**Conselho Regional de Engenharia e Agronomia de Pernambuco**

SOLOS E RESISTÊNCIA AO CISALHAMENTO > #3.7.1 - DE ESTUDOS GEOTÉCNICOS 80 - Projeto 1.00 unidade; 15 - **Elaboração** TRANSPORTE > #29308 - SINALIZAÇÃO VERTICAL 80 - Projeto 1.00 unidade; 15 - **Elaboração** TRANSPORTE > #29309 - SINALIZAÇÃO HORIZONTAL 80 - Projeto 1.00 unidade; 15 - **Elaboração** OUTROS > #29519 - ORÇAMENTO 80 - Projeto 1.00 unidade; 15 - **Elaboração** CONSTRUÇÃO CIVIL > #29889 - TERRAPLENAGEM 80 - Projeto 1.00 unidade; 15 - **Elaboração** CONSTRUÇÃO CIVIL > #29891 - DRENAGEM 80 - Projeto 1.00 unidade; 15 - **Elaboração** CONSTRUÇÃO CIVIL > #29895 - TRAÇADO VIÁRIO-GEOMÉTRICO 80 - Projeto 1.00 unidade; 15 - **Elaboração** CONSTRUÇÃO CIVIL > #29897 - PAVIMENTAÇÃO 80 - Projeto 1.00 unidade;

**Observações**

ELABORAÇÃO DE PROJETOS BÁSICOS E EXECUTIVOS DE PAVIMENTAÇÃO, DRENAGEM E SINALIZAÇÃO DE DIVERSAS RUAS DO MUNICÍPIO DE PETROLINA - PE-3º TERMO ADITIVO DE VALOR AO CONTRATO 025/2019

Número da ART: **PE20210629635** Tipo de ART: OBRA / SERVIÇO Registrada em: 14/05/2021 Baixada em: 21/05/2021  
Forma de registro: COMPLEMENTAR Participação técnica: EQUIPE  
Empresa contratada: **PDCA ENGENHARIA PLANEJAM. DESENV. CONSULT. E ASSESSORIA LTDA - EPP**

Contratante: **MUNICÍPIO DE PETROLINA**  
Endereço do contratante: AVENIDA GUARARAPES  
Complemento:  
Cidade: PETROLINA  
Contrato: 025/2019  
Valor do contrato: R\$ 2.989.100,96  
Ação institucional: Outros  
Endereço da obra/serviço: RUA DIVESAS  
Complemento:  
Cidade: PETROLINA  
Data de início: 27/02/2019  
Finalidade: SEM DEFINIÇÃO  
Proprietário: MUNICÍPIO DE PETROLINA

CPF/CNPJ: 10.358.190/0001-77  
Nº: 2114  
Bairro: CENTRO  
UF: PE CEP: 56302905  
Celebrado em: 27/02/2019  
Tipo de contratante: Pessoa Jurídica de Direito Público  
Nº: SN  
Bairro: DIVERSOS  
UF: PE CEP: 50000000

Celebrado em: 27/02/2019  
Tipo de contratante: Pessoa Jurídica de Direito Público

Conclusão efetiva: 27/02/2020

CPF/CNPJ: 10.358.190/0001-77

Atividade Técnica: 10 - **Coordenação** TRANSPORTE > #29308 - SINALIZAÇÃO VERTICAL 80 - Projeto 1.00 unidade; 10 - **Coordenação** TRANSPORTE > #29309 - SINALIZAÇÃO HORIZONTAL 80 - Projeto 1.00 unidade; 10 - **Coordenação** OUTROS > #29519 - ORÇAMENTO 80 - Projeto 1.00 unidade; 10 - **Coordenação** CONSTRUÇÃO CIVIL > #29889 - TERRAPLENAGEM 80 - Projeto 1.00 unidade; 10 - **Coordenação** CONSTRUÇÃO CIVIL > #29891 - DRENAGEM 80 - Projeto 1.00 unidade; 10 - **Coordenação** CONSTRUÇÃO CIVIL > #29895 - TRAÇADO VIÁRIO-GEOMÉTRICO 80 - Projeto 1.00 unidade; 10 - **Coordenação** CONSTRUÇÃO CIVIL > #29897 - PAVIMENTAÇÃO 80 - Projeto 1.00 unidade; 15 - **Elaboração** TRANSPORTE > #29308 - SINALIZAÇÃO VERTICAL 80 - Projeto 1.00 unidade; 15 - **Elaboração** TRANSPORTE > #29309 - SINALIZAÇÃO HORIZONTAL 80 - Projeto 1.00 unidade; 15 - **Elaboração** OUTROS > #29519 - ORÇAMENTO 80 - Projeto 1.00 unidade; 15 - **Elaboração** CONSTRUÇÃO CIVIL > #29889 - TERRAPLENAGEM 80 - Projeto 1.00 unidade; 15 - **Elaboração** CONSTRUÇÃO CIVIL > #29891 - DRENAGEM 80 - Projeto 1.00 unidade; 15 - **Elaboração** CONSTRUÇÃO CIVIL > #29895 - TRAÇADO VIÁRIO-GEOMÉTRICO 80 - Projeto 1.00 unidade; 15 - **Elaboração** CONSTRUÇÃO CIVIL > #29897 - PAVIMENTAÇÃO 80 - Projeto 1.00 unidade;

**Observações**

ELABORAÇÃO DE PROJETOS BÁSICOS E EXECUTIVOS DE PAVIMENTAÇÃO, DRENAGEM E SINALIZAÇÃO DE DIVERSAS RUAS DO MUNICÍPIO DE PETROLINA - PE - 2º TERMO ADITIVO DE PRAZO AO CONTRATO 025/2019

Número da ART: **PE20210629629** Tipo de ART: OBRA / SERVIÇO Registrada em: 14/05/2021 Baixada em: 21/05/2021  
Forma de registro: COMPLEMENTAR Participação técnica: EQUIPE  
Empresa contratada: **PDCA ENGENHARIA PLANEJAM. DESENV. CONSULT. E ASSESSORIA LTDA - EPP**

Contratante: **MUNICÍPIO DE PETROLINA**  
Endereço do contratante: AVENIDA GUARARAPES  
Complemento:  
Cidade: PETROLINA  
Contrato: 025/2019  
Valor do contrato: R\$ 2.989.100,96  
Ação institucional: Outros  
Endereço da obra/serviço: RUA DIVESAS  
Complemento:  
Cidade: PETROLINA  
Data de início: 27/02/2019  
Finalidade: SEM DEFINIÇÃO  
Proprietário: MUNICÍPIO DE PETROLINA

CPF/CNPJ: 10.358.190/0001-77  
Nº: 2114  
Bairro: CENTRO  
UF: PE CEP: 56302905  
Celebrado em: 27/02/2019  
Tipo de contratante: Pessoa Jurídica de Direito Público  
Nº: SN  
Bairro: DIVERSOS  
UF: PE CEP: 50000000

Celebrado em: 27/02/2019  
Tipo de contratante: Pessoa Jurídica de Direito Público

Conclusão efetiva: 27/10/2019

CPF/CNPJ: 10.358.190/0001-77

Atividade Técnica: 10 - **Coordenação** TRANSPORTE > #29308 - SINALIZAÇÃO VERTICAL 80 - Projeto 1.00 unidade; 10 - **Coordenação** TRANSPORTE > #29309 - SINALIZAÇÃO HORIZONTAL 80 - Projeto 1.00 unidade; 10 - **Coordenação** OUTROS > #29519 - ORÇAMENTO 80 - Projeto 1.00 unidade; 10 - **Coordenação** CONSTRUÇÃO CIVIL > #29889 - TERRAPLENAGEM 80 - Projeto 1.00 unidade; 10 - **Coordenação** CONSTRUÇÃO CIVIL > #29891 - DRENAGEM 80 - Projeto 1.00 unidade; 10 - **Coordenação** CONSTRUÇÃO CIVIL > #29895 - TRAÇADO VIÁRIO-GEOMÉTRICO 80 - Projeto 1.00 unidade; 10 - **Coordenação** CONSTRUÇÃO CIVIL > #29897 - PAVIMENTAÇÃO 80 - Projeto 1.00 unidade; 15 - **Elaboração** TRANSPORTE > #29308 - SINALIZAÇÃO VERTICAL 80 - Projeto 1.00 unidade; 15 - **Elaboração** TRANSPORTE > #29309 - SINALIZAÇÃO HORIZONTAL 80 - Projeto 1.00 unidade; 15 - **Elaboração** OUTROS > #29519 - ORÇAMENTO 80 - Projeto 1.00 unidade; 15 - **Elaboração** CONSTRUÇÃO CIVIL > #29889 - TERRAPLENAGEM 80 - Projeto 1.00 unidade; 15 - **Elaboração** CONSTRUÇÃO CIVIL > #29891 - DRENAGEM 80 - Projeto 1.00 unidade; 15 - **Elaboração** CONSTRUÇÃO CIVIL > #29895 - TRAÇADO VIÁRIO-GEOMÉTRICO 80 - Projeto 1.00 unidade; 15 - **Elaboração** CONSTRUÇÃO CIVIL > #29897 - PAVIMENTAÇÃO 80 - Projeto 1.00 unidade;





Certidão de Acervo Técnico - CAT  
Resolução Nº 1025 de 30 de Outubro de 2009  
Resolução Nº 218 de 29 de Junho de 1973

**CREA-PE**

CAT COM REGISTRO DE ATESTADO

**2220530427/2021**

Atividade concluída



**Conselho Regional de Engenharia e Agronomia de Pernambuco**

DRENAGEM 80 - Projeto 1.00 unidade; 15 - **Elaboração** CONSTRUÇÃO CIVIL > #29895 - TRAÇADO VIÁRIO-GEOMÉTRICO 80 - Projeto 1.00 unidade; 15 - **Elaboração** CONSTRUÇÃO CIVIL > #29897 - PAVIMENTAÇÃO 80 - Projeto 1.00 unidade;

**Observações**

ELABORAÇÃO DE PROJETOS BÁSICOS E EXECUTIVOS DE PAVIMENTAÇÃO, DRENAGEM E SINALIZAÇÃO DE DIVERSAS RUAS DO MUNICÍPIO DE PETROLINA - PE, 1º TERMO ADITIVO DE PRAZO AO CONTRATO 025/2019

**Informações Complementares**

CERTIFICAMOS, finalmente, que se encontra vinculado à presente Certidão de Acervo Técnico – CAT, o atestado contendo 11 folha(s), expedido pelo contratante da obra/serviço, a quem cabe a responsabilidade pela veracidade e exatidão das informações nele constantes.

**Certidão de Acervo Técnico nº 2220530427/2021**  
28/05/2021, 14:38  
9xZac

A CAT é válida em todo o território nacional.

A CAT perderá a validade no caso de modificação dos dados técnicos qualitativos ou quantitativos nela contidos em razão de substituição ou anulação de ART.

A Certidão de Acervo Técnico (CAT) à qual o atestado está vinculado constituirá prova da capacidade técnico-profissional da pessoa jurídica somente se o responsável técnico indicado estiver ou venha a ser integrado ao seu quadro técnico por meio de declaração entregue no momento da habilitação ou da entrega das propostas.

Certificamos que se encontra vinculado à presente CAT o atestado apresentado em cumprimento à Lei nº 8.666/93, expedido pela pessoa jurídica contratante, a quem cabe a responsabilidade pela veracidade e exatidão das informações nele constantes. É de responsabilidade deste Conselho a verificação da atividade profissional em conformidade com a Lei nº 5.194/66 e Resoluções do Conselho Federal de Engenharia e Agronomia - CONFEA.

Fica(m) Excluído(s), no entanto, o(s) serviço(s) cujas atribuições não competem ao(s) profissional(is) em questão.

A autenticidade desta Certidão pode ser verificada em: <http://crea-pe.sitac.com.br/publico>, com a chave: 9xZac



**ATESTADO DE EXECUÇÃO DE SERVIÇOS**

Atestamos, para fins de registro de acervo técnico, que a **PDCA ENGENHARIA PLANEJAMENTO DESENVOLVIMENTO CONSULTORIA E ASSESSORIA LTDA**, com sede na cidade do Recife, Estado de Pernambuco, na rua Guimarães Peixoto, nº 75, Salas 1601 a 1605, Bairro de Casa Amarela, inscrita no CNPJ sob nº 11.019.554/0001-57, executou para o **Município de Petrolina**, pessoa Jurídica de direito público com sede na Av. Guararapes n.º 2114 – Centro Petrolina-PE, inscrito no CNPJ sob o n.º 10.358.190/0001-77, representada por sua **Secretaria de Infraestrutura e Mobilidade – SEINFRA**, a **Prestação de Serviços de Engenharia Consultiva para a Elaboração de Projetos Básicos e Executivos de Pavimentação, Drenagem e Sinalização de Diversas Ruas do Município de Petrolina/PE**, no período de **27/02/2019 a 27/02/2020**, e demais características descritas a seguir.

**1. DESCRIÇÃO DOS SERVIÇOS**

Contratação de empresa de engenharia consultiva para a elaboração de projetos básicos e executivos de pavimentação, drenagem e sinalização de diversas ruas do município de Petrolina/PE, compreendendo as seguintes atividades:

**1.1. ELABORAÇÃO DO PLANO DE AÇÃO**

Foi elaborado um plano de ação global para a execução dos serviços de estudos e para a elaboração dos projetos básicos e executivos, onde foi estabelecida a compatibilização dos prazos, mediante sugestão das frentes de trabalho a serem abertas por fases, visando à execução dos serviços dentro das especificações e normas técnicas, bem como, em absoluta observância ao cronograma físico financeiro do contrato. Também foram estabelecidos nesse produto os instrumentos de registro, avaliação e controle de desempenho do empreendimento proposto.

**1.2. ELABORAÇÃO DOS ESTUDOS****1.2.1. Estudos Topográficos**

O estudo topográfico foi desenvolvido de duas maneiras. A primeira consistiu na utilização dos dados disponibilizados pelo Programa Pernambuco Tridimensional (PE3D). A segunda foi executada através do levantamento tradicional com utilização de equipamento GPS e estação total. Em ambas foi realizado o levantamento de todos os logradouros, extensões e área pavimentada.

**1.2.1.1. Topografia a partir do Pernambuco Tridimensional – PE3D**

O PE3D compreendeu o recobrimento aerofotogramétrico e perfilamento a laser de todo o território pernambucano, estando o município de Petrolina inserido nesse contexto. Com os dados disponibilizados pelo PE3D foi possível obter um modelo digital do terreno (MDT) com a precisão de um ponto a cada um 1,3m<sup>2</sup>. Como o MDT foi elaborado com uma precisão notável, os dados do PE3D foram utilizados para elaboração dos projetos básicos de pavimentação e os projetos básicos e executivos de recapeamento.

**1.2.1.2. Topografia Convencional**

Para a realização do estudo topográfico convencional, foram utilizadas as técnicas de GPS de Posicionamento Relativo Estatístico e Estático Rápido para captação de dados que permitiram a





reprodução da superfície das ruas contempladas no estudo. Com os dados coletados em campo, foi feito o processamento dos mesmos e assim, foram elaborados os relatórios que apresentaram as condições gerais dos equipamentos utilizados para coleta, bem como as condições de processamento, as coordenadas finais e a qualidade dos dados coletados.

Foram realizadas as seguintes atividades:

- Transporte de Coordenadas;
- Transporte de Cotas;
- Levantamento Planialtimétrico Cadastral, com Teodolito Eletrônico – Estação Total;
- Rede Altimétrica – com o transporte de cotas foi implantada uma rede de RN's por toda a extensão da área com equidistância de 500m.

### 1.2.2. Estudos Geotécnicos

Os estudos geotécnicos tiveram como objetivo a identificação, caracterização e determinação da capacidade de suporte dos solos, dos subleitos, das ruas a serem pavimentadas, das jazidas e das cotas de fundações das estruturas para drenagem das águas pluviais, para estabelecer parâmetros e definir as possíveis soluções. O estudo geotécnico foi dividido nas seguintes etapas:

- Estudo do Subleito;
- Estudo de Ocorrências (Jazida, Pedreira e Areal);
- Estudo de Misturas.

#### 1.2.2.1. Estudo do Subleito

Das sondagens, foram coletadas amostras para a realização dos seguintes ensaios, em conformidade com os métodos de ensaios – DNIT (antigo DNER) correlacionados com a finalidade de emprego do material.

- Análise Granulométrica.....DNER – DPT ME 80 – 64;
- Limite de Liquidez.....DNER – DPT ME 44 – 64;
- Limite de Plasticidade.....DNER – DPT ME 82 – 63;
- Compactação.....DNER – DPT ME 47 – 64;
- I. S. C. (CBR).....DNER – DPT ME 50 – 64.

#### 1.2.2.2. Estudo de Ocorrências

Foram estudadas ocorrências de solos, areia e material pétreo, em conformidade com as soluções previstas. Para o estudo da jazida foi lançado um reticulado em forma de malha, de forma a caracterizar a ocorrência, em termos de qualidade e volume. Nos vértices do reticulado, foram realizadas sondagens, com coleta de amostras para ensaios de granulometria por peneiramento, limites de liquidez, plasticidade e ensaios de compactação e ISC, sendo 09 (nove) o número mínimo de ensaios, após rejeição de valores espúrios.

O estudo das ocorrências pétreas consistiu na estimativa de volume de expurgo e volume útil, bem como coleta de amostras para serem submetidas aos ensaios de Abrasão Los Angeles, granulometria, compactação e ISC.

O estudo dos areais consistiu na avaliação da área e volume úteis a explorar e na coleta de amostras para ensaios de granulometria e determinação do teor de matéria orgânica.





### 1.2.2.3. Estudo de Misturas

O estudo das misturas foi realizado em conformidade com as soluções previstas. Nos casos em que não foram encontrados materiais puros com características adequadas para pavimentação, foram estudadas misturas de solos e materiais pétreos com o objetivo de encontrar uma mistura adequada e com menor custo que um material puramente pétreo.

### 1.2.3. Estudos Hidrológicos

O estudo hidrológico foi realizado de forma a estabelecer os parâmetros necessários para equacionamento e dimensionamento dos projetos de microdrenagem e macrodrenagem.

O estudo foi referenciado de acordo com os seguintes elementos:

- Ortofotocartas nas escalas de 1:2000 e 1:10000;
- Série cronológica de precipitações pluviométricas atualizada, no Município de Petrolina, não apresentando defasagem superior a 05 anos com relação à data do projeto de drenagem (dados foram coletados do Instituto Nacional de Meteorologia);
- Levantamentos topográficos;

Foi estabelecida a equação da chuva bem como o histograma mensal e as correlações intensidade x chuva x frequência. As ortofotos foram delimitadas com a precisão necessária e requeridas para a definição das bacias e sub-bacias hidrográficas de contribuição para cada sistema de drenagem. O tempo de recorrência utilizado para obras de microdrenagem urbanas foi de 10 anos.

## 1.3. ELABORAÇÃO DE PROJETOS BÁSICOS E EXECUTIVOS

### 1.3.1. Projeto Geométrico

O Projeto Geométrico foi elaborado para as obras de pavimentação das novas ruas, onde as configurações geométricas quanto à largura da plataforma, calçada, raios e comprimentos de curvas horizontais e verticais foram definidos de acordo com a hierarquia da via com base na Lei do Uso do Solo, subsidiada pelo Plano Diretor do Município.

O projeto geométrico foi composto dos seguintes elementos, em cada etapa:

#### Projeto Básico:

- Alinhamento Horizontal;
- Alinhamento vertical;
- Seções Transversais Tipo;

#### Projeto Executivo:

- Alinhamento Horizontal;
- Alinhamento vertical;
- Seções Transversais Tipo;
- Notas de Serviço de Pavimentação.

Os projetos geométricos foram desenvolvidos em conformidade com as seguintes normas e manuais:

- NBR-9050 – Acessibilidade a edificações, mobiliário, espaços e equipamentos urbanos;
- IPR 740 – Manual de Projeto Geométrico de Travessias Urbanas, DNIT, 2010.





### 1.3.2. Projeto de Terraplenagem

O projeto de Terraplenagem foi desenvolvido em conjunto com o projeto geométrico, atentando para os níveis do pavimento acabado e características geotécnicas dos materiais. Resultou no mapa de cubação com distribuição dos materiais e indicação da necessidade ou não de material para empréstimo ou bota-fora. Foram desenvolvidos em conformidade com as seguintes normas e manuais:

- NBR 9732 - Projeto de Terraplanagem – Rodovias;
- NBR 5681 - Controle Tecnológico da Execução de Aterros em Obras de Edificações;

### 1.3.3. Projeto de Drenagem

Na elaboração do projeto foi almejado um sistema de drenagem superficial adequado às condições físicas da via a ser pavimentada de modo a atender simultaneamente aos aspectos de economia e funcionalidade. Quando não foi possível fazer um projeto de drenagem superficial, foi adotada a drenagem profunda, sempre atendendo as necessidades e características da região.

Foram calculadas vazões, cotas mínimas e máximas e, seções das estruturas necessárias à captação e transporte das águas, especificando o destino final destas. Foram verificadas as condições do curso receptor da drenagem projetada quanto ao tipo de seção e revestimento, vazão e assoreamento.

O regime de drenagem foi adequado à topografia plana da região e as contribuições provenientes de áreas de elevada declividade que se deslocam em velocidades altas.

Os detalhes executivos do projeto foram apresentados em nível de localização, dimensões, cotas de montante e jusante, declividade, extensões e especificações técnicas de materiais.

### 1.3.4. Projeto de Pavimentação

O projeto de pavimentação teve como o tráfego característico para o tipo de via e os estudos geotécnicos. A estrutura do pavimento a ser implantado foi dimensionada pelo método do Eng. Murilo Lopes de Sousa (Método do DNIT), cujos materiais foram adotados a partir do critério do baixo custo, considerando o tempo de vida útil para o tráfego previsto e, o menor valor monetário para conservação e manutenção, como também através de análise / dimensionamento mecânico.

Foram apresentadas planta geral com as soluções adotadas e o método construtivo com indicação das camadas, materiais e suas respectivas especificações.

Foram realizados os seguintes projetos:

- Projeto de restauração em pista simples;
- Projeto de implantação ou pavimentação em pista simples;
- Projeto de duplicação em rodovias, em que foi realizada a restauração da pista existente e implantação da pista nova.

São apresentadas a seguir as normas / manuais utilizados, bem como as atividades realizadas para cada uma dessas:

- Projeto de restauração em pista simples e da pista existente da via a ser duplicada;

Avenida dos Guararapes, 2288, Centro, Secretaria de Infraestrutura e Mobilidade  
Página 4 de 10

Assinado por 2 pessoas: JEÂNGELO ROLDAN RIBEIRO e FREDERICO MELO MACHADO  
Para verificar a validade das assinaturas, acesse <https://petrolina.1doc.com.br/verificador/> e informe o código 76F9-21FD-3D5F-6B88



Este documento encontra-se registrado no Conselho Regional de Engenharia e Agronomia de Pernambuco, vinculado à Certidão nº 2220530427/2021, emitida em 28/05/2021



Certidão nº 2220530427/2021

28/05/2021, 20:03

Chave de impressão: 9xZac

O documento neste ato registrado foi emitido em 28/05/2021 e contém 11 folhas



**Normas e Manuais:**

- o Manual de Pavimentação do DNIT;
- o Manual de Restauração de Pavimentos Flexíveis do DNIT;
- o Instrução de Projeto DER IP-DE-P00/001;
- o DNER PRO-11/79 – Avaliação Estrutural de Pavimentos Flexíveis;
- o DNER PRO-269/94 – Projeto de Restauração de Pavimentos Flexíveis;
- o Análise e dimensionamento mecânico.

**Atividades:**

- o Avaliação estrutural através de retroanálise dos módulos elásticos das camadas do pavimento obtidos a partir das bacias deflectométrica medidas com FWD;
  - o Avaliação funcional (defeitos de superfície e irregularidade longitudinal – IRI);
  - o Análise mecânica do pavimento;
  - o Projeto básico e executivo de pavimentação e restauração;
  - o Especificações técnicas.
- Projeto de implantação ou pavimentação em pista simples e das pistas novas da duplicação;
  - o Manual de Pavimentação do DNIT;
  - o Instrução de Projeto DER IP-DE-P00/001;
  - o Análise / dimensionamento mecânico.

**Atividades:**

- o Análise / dimensionamento mecânico do pavimento;
- o Projeto básico e executivo de pavimentação/ construção / duplicação;
- o Especificações técnicas.

No Projeto de Pavimentação foi incluído o Projeto de Acessibilidade, de acordo a Legislação Brasileira, atendendo às recomendações do Decreto Federal 5296/04 e da NBR 9050/2015 (acessibilidade). Para isso o sistema de passeios implantado interligou diversos logradouros, visando o rebaixamento de meio fio em pontos estratégicos obedecendo-se às condições de rampa máxima, entre outras especificações técnicas.

**1.3.5. Projeto de Sinalização**

O projeto de sinalização foi realizado com a finalidade de advertir, regulamentar e indicar a forma correta e segura para a movimentação de veículos e pedestres. Além disso, as formas, as cores e dimensões foram rigorosamente seguidas, para que fosse obtido o melhor entendimento por parte do usuário, sendo coerente com as Resoluções do CONTRAN, DETRAN e a AMMPLA (Autarquia Municipal de Mobilidade de Petrolina), órgãos que tratam da uniformização e padronização de Sinalização Vertical e Horizontal.

O Projeto foi composto da sinalização gráfica vertical, horizontal e dispositivos auxiliares, e teve por finalidade fornecer informações aos usuários da via a adotarem um comportamento adequado, de modo a aumentar a segurança, a fluidez e a ordenação do fluxo.

**1.3.6. Projeto de Acessibilidade**



Os projetos de acessibilidade foram desenvolvidos em conformidade com NBR-9050/2015 – Acessibilidade a edificações, mobiliário, espaços e equipamentos urbanos. Foram elaborados dos projetos de diversas ruas do município de Petrolina - PE, com extensão total de 5.825m, conforme listagem das ruas a seguir:

- Lote 01: Av. Palmeira Imperial (693,23m) - Bairro Alto Cocar; Rua do Limão (63,53m) - Bairro Cohab VI; Av.06 (238,16m), Rua 14 (429,22m), Rua 29 (426,46m) - Bairro Jardim São Paulo; Rua Araci de Almeida (174,18m), Rua Vicente Celestino (246m), Rua Airton Senna (148,16m), Rua Jose Bonifácio (225,13m) - Bairro Km 2; Rua 34 (511,75m) - Bairro Loteamento Recife; Rua da Preguiça (201,54m) - Bairro Padre Cicero; Rua da Lima (569,35m) - Bairro Rio Claro; Rua 38 - Juarez Farias (216,53m), Rua 39 - Maria do Socorro de Sá Arruda (209,21m) - Bairro São Gonçalo; Rua da Jandaia (291,84m) - Bairro Vila Debora; Rua 01 (217,48m) - Bairro Vila dos Ingás; Av. 04 (963,35m) - Bairro Vila Eulália.

### 1.3.7. Projeto de Ciclofaixas e/ou Ciclovias em Rodovias Estaduais

Foram projetadas as ciclovias bidirecionais Petrolina / Pedrinhas (Rodovia PE-626), Rodovia Estadual de Acesso a Jatobá e Estrada das Bananas, também denominada Av. Mal. Hermes da Fonseca (Rodovia PE-633), com extensão total de 6.600,07m e área de pavimentação total de 16.500,18m<sup>2</sup>, com largura média de 2,50m. Em quantidades gerais são dadas as informações para cada uma das ciclovias ou ciclofaixas.

Foram realizados os estudos topográficos e de traçado, como também os projetos necessários para a execução (geometria, terraplenagem, drenagem, sinalização e pavimentação).

### 1.3.8. Projeto de Interseção

O projeto de interseção foi desenvolvido em função dos dados obtidos nos estudos de tráfego, topográficos, geotécnicos, na compatibilização com as interferências de serviços de utilidades públicas (passeios, redes de alta tensão, iluminação pública, adutora de abastecimento d'água), sendo também desenvolvidos os projetos de geometria, terraplenagem, drenagem, pavimentação e sinalização.

Foram seguidas as recomendações do Manual de Projeto de Interseções (DNIT) e a IS-213 - Projetos de Interseções, Retornos e Acessos. A interseção teve uma extensão linear de 885m e uma área pavimentada de 6.195m<sup>2</sup>.

### 1.3.9. Orçamento, Plano de Execução das Obras e Especificações

O Orçamento das obras foi elaborado conforme metodologia de composição analítica de custos e serviços, distâncias médias de transporte – DMT, contemplando:

- Componentes do Orçamento: (i) Resumo dos preços orçados: resumo do orçamento; (ii) Demonstrativo do orçamento, referentes aos itens das disciplinas contidas na proposta para elaboração da revisão; (iii) Curva ABC, de acordo com o novo demonstrativo do orçamento;
- Composição Analítica do Orçamento: (i) BDI- Serviços e BDI - Materiais; (ii) Encargos Sociais e Encargos Complementares;
- Composições: (i) Administração Local da Obra; (ii) Canteiro de Obras; (iii) Mobilização e Desmobilização de Equipamentos; (iv) Transporte de Material Betuminoso – CTRANS;
- Cotações;
- Cronograma Físico-Financeiro;

Avenida dos Guararapes, 2288, Centro, Secretaria de Infraestrutura e Mobilidade  
Página 6 de 10



Assinado por 2 pessoas: JEÂNGELO ROLDAN RIBEIRO e FREDERICO MELO MACHADO  
Para verificar a validade das assinaturas, acesse <https://petrolina.1doc.com.br/verificacao/> e informe o código 76F9-21FD-3D5F-8B88


Certidão nº 2220530427/2021  
28/05/2021, 20:03

Chave de Impressão: 9xZac

O documento neste ato registrado foi emitido em 28/05/2021 e contém 11 folhas

Este documento encontra-se registrado no Conselho Regional de Engenharia e Agronomia de Pernambuco, vinculado à Certidão nº 2220530427/2021, emitida em 28/05/2021





O plano de execução da obra foi elaborado conforme a Instrução de Serviço IS-222, para "Apresentação do Plano de Execução da Obra", em vigor no DNIT/2006. Consistiu de um cronograma físico e um diagrama caminho-tempo, sucintos, condensando apenas as principais tarefas e cujo objetivo será o de sinalizar a sequência geral de execução dos serviços. Coube a CONTRATADA elaborar o plano de execução da obra, constando os seguintes temas:

- Plano de ataque dos serviços;
- Cronogramas;
- Dimensionamento e layout das instalações necessárias à execução dos serviços.

As especificações dos serviços foram apresentadas nos relatórios de entrega dos produtos.

## 2. QUANTIDADES

### 2.1. QUANTIDADES GERAIS

De forma geral foram elaborados os projetos de 270 logradouros, 03 ciclofaixas / ciclovias e 04 vias ou eixos estruturadores em rodovias, numa extensão total de 141.686,46m e área pavimentada total de 975.223,58m<sup>2</sup>, conforme pode ser visualizado no quadro resumo abaixo.

2.1 - Quadro Resumo – Extensões e Áreas Pavimentadas das Vias e Ciclovias / Ciclofaixas			
Item	Descrição	Extensão (m)	Área Pavimentada (m <sup>2</sup> )
<b>1.0</b>	<b>Vias</b>		
1.1	Ruas ou Avenidas Projetadas	104.855,90	733.991,37
1.2	Vias ou Eixos Estruturadores Projetados	33.145,74	232.020,16
	<b>Subtotal 1.0</b>	<b>138.001,65</b>	<b>966.011,55</b>
<b>2.0</b>	<b>Ciclovias ou Ciclofaixas</b>		
2.1	Ciclovía Trecho Petrolina / Pedrinhas (PE-626)	1.644,36	4.110,90
2.2	Ciclovía Acesso ao Jatobá (Rodovia Estadual)	2.040,45	5.105,13
2.3	Ciclovía Estrada das Bananas	2.915,26	7.288,15
	<b>Subtotal 2.0</b>	<b>6.660,07</b>	<b>16.500,18</b>
		<b>141.686,46</b>	<b>975.223,58</b>
Obs.:	No cálculo geral foi desconsiderada a ciclovia da Estrada das Bananas, tendo em vista que sua extensão e área de pavimentação já é considerada em "vias ou eixos estruturadores projetados"		

### 2.2. QUANTIDADES ESPECÍFICAS

#### 2.2.1. Vias Simples x Vias Duplicadas

Do total, foram realizados os projetos de 104.855,91m em vias simples e 33.145,74m em vias duplicadas, cujas áreas de pavimentação foram 733.991,37m<sup>2</sup> e 232.020,18m<sup>2</sup>, respectivamente.

#### 2.2.2. Vias Simples

Dos 270 logradouros, em área urbana e em via simples, com extensão total de 104.855,90m, foram restaurados em extensão 60.648,36m e implantados 44.207,54m, e com uma área total de 733.991,37m<sup>2</sup>, foram restaurados 424.538,57m<sup>2</sup> e implantados 309.542,80m<sup>2</sup>. No quadro resumo a seguir podem ser visualizadas as soluções adotadas (CBUQ, TSD + Microrevestimento e Paralelepípedo) em relação ao tipo de revestimento e suas quantidades.

2.2.2 - Quadro Resumo - Vias Restauradas x Vias Implantadas			
Item	Descrição	Quant.	Unid.





<b>1.0</b>	<b>Quantidade Total de Vias</b>	<b>270</b>	<b>un.</b>
	Vias Restauradas	186	un.
	Solução em CBUQ	16	un.
	Solução em TSD + Microvestimento	167	un.
	Solução em Paralelepípedo	3	un.
	Vias Implantadas (CBUQ)	84	un.
<b>2.0</b>	<b>Extensão Total das Vias (m)</b>	<b>104.855,90</b>	<b>m</b>
	Vias Restauradas	60.648,36	m
	Solução em CBUQ	7.978,21	m
	Solução em TSD + Microvestimento	52.445,37	m
	Solução em Paralelepípedo	224,78	m
	Vias Implantadas (CBUQ)	44.207,54	m
<b>3.0</b>	<b>Área Total das Vias (m²)</b>	<b>733.991,37</b>	<b>m²</b>
	Vias Restauradas	424.538,57	m²
	Solução em CBUQ	55.847,49	m²
	Solução em TSD + Microvestimento	367.117,62	m²
	Solução em Paralelepípedo	1.573,46	m²
	Vias Implantadas (CBUQ)	309.452,80	m²

### 2.2.3. Vias Duplicadas em Rodovias

As vias duplicadas, em que foram realizados os projetos de restauração na pista existente e de implantação de nova(s) faixa(s) de rolamento, estavam localizadas parte em rodovias federais, parte em estaduais, sendo elas:

- as avenidas Clementino Coelho e Cardoso de Sá são sobrepostas às rodovias federais BRs 407 e BR-128 respectivamente;
- as avenidas Mário Rodrigues e Mal. Hermes da Fonseca, denominada Estrada das Bananas, são sobrepostas às rodovias estaduais Anel Viário - Trecho: Entr. BR-407 (Petrolina) / PE-655 (Km 0, Distrito industrial) e PE-633 – Trecho: Entr. BR-407 (Av. 7 de setembro) / Entr. PE-638 (Pedra Linda).

Ressalta-se que as rodovias federais tiveram seus projetos aprovados perante a CODEVASF - Companhia de Desenvolvimento dos Vales do São Francisco e Parnaíba. E as rodovias estaduais, perante o distrito do DER/PE localizado em Petrolina. Em ambas as situações, as solicitações de aprovação e acompanhamento foram realizadas através da Secretaria de Infraestrutura, Mobilidade e Serviços Públicos – SEINFRA.

As extensões e áreas das rodovias citadas são apontadas no quadro resumo a seguir.

2.2.3 - Quadro Resumo – Extensões e Áreas Pavimentadas das Vias e Ciclovias / Ciclofaixas					
Item	Descrição	Rodovia	Intervenção	Extensão (m)	Área (m²)
<b>1.0</b>	<b>Rodovias Federais</b>				
1.1	Duplicação da Av. Clementino Coelho	BR-407	Restauração	2.370,00	16.590,00
			Implantação	2.370,00	16.590,00
	<b>Subtotal 1.1</b>			<b>4.740,00</b>	<b>33.180,00</b>
1.2	Duplicação da Av. Cardoso de Sá	BR-128	Restauração	4.645,11	32.515,77
			Implantação	4.645,11	32.515,77
	<b>Subtotal 1.2</b>			<b>9.290,22</b>	<b>65.031,54</b>
<b>2.0</b>	<b>Rodovias Estaduais</b>				
2.1	Duplicação da Av. Mário Rodrigues	PE-626	Restauração	6.200,00	43.400,00
			Implantação	6.200,00	43.400,00
	<b>Subtotal 2.1</b>			<b>12.400,00</b>	<b>86.800,00</b>



78



2.2	Duplicação da Estrada das Bananas (Nova Interseção)	PE-633	Melhoramento	885,00	6.195,00
	<b>Subtotal 2.2</b>			<b>885,00</b>	<b>6.195,00</b>
2.3	Duplicação da Estr. das Bananas (Av. Mal. Hermes da Fonseca)	PE-633	Restauração	2.915,26	20.406,82
			Implantação	2.915,26	20.406,82
	<b>Subtotal 2.3</b>			<b>5.830,52</b>	<b>40.813,64</b>
	<b>Total (1.1 + 1.2 + 2.1 + 2.2 + 2.3)</b>	Rodovias federais e estaduais	<b>Restauração</b>	<b>16.130,37</b>	<b>112.912,59</b>
			<b>Implantação</b>	<b>16.130,37</b>	<b>112.912,59</b>
			<b>Melhoramento</b>	<b>885,00</b>	<b>6.195,00</b>
			<b>Total</b>	<b>33.145,74</b>	<b>232.020,18</b>

### 3. EQUIPE TÉCNICA

QUADRO DOS RESPONSÁVEIS TÉCNICOS				
Objeto: CONTRATAÇÃO DE EMPRESA DE ENGENHARIA CONSULTIVA PARA ELABORAÇÃO DE PROJETOS EXECUTIVOS DE PAVIMENTAÇÃO, DRENAGEM E SINALIZAÇÃO DE DIVERSAS RUAS DO MUNICÍPIO DE PETROLINA/PE				
EQUIPE - NÍVEL SUPERIOR				
Cargo	Função	Nome do Profissional	Registro (CREA / CAU)	ART Nº
<b>Coordenação</b>				
Engenheiro Civil	Engenheiro Coordenador	Sidclei Teixeira Magalhães	RNP: 1800706758	PE20210617334
Arquiteto	Gerência de Contrato	Daniel Monteiro de Moraes Luna	CAU A33.891-5	-
<b>Estudos Topográficos</b>				
Engenheiro Civil	Engenheiro Coordenador	Sidclei Teixeira Magalhães	RNP: 180070675-8	PE20210617334
Engenheira Civil	Responsável Técnico - Elaboração dos serviços	Joany Silva Lins de Albuquerque Magalhães	RNP: 160676778-0	PE20190463489
<b>Estudos Geotécnicos</b>				
Engenheiro Civil	Engenheiro Coordenador	Sidclei Teixeira Magalhães	RNP: 180070675-8	PE20210617334
Engenheiro Civil	Responsável Técnico - Elaboração dos serviços	Bruno de Almeida Ribeiro	RNP: 181301866-9	PE20190463483
Engenheira Civil	Responsável Técnico - Elaboração dos serviços	Joany Silva Lins de Albuquerque Magalhães	RNP: 160676778-0	PE20190463489
<b>Projeto Geométrico</b>				
Engenheiro Civil	Engenheiro Coordenador	Sidclei Teixeira Magalhães	RNP: 180070675-8	PE20210617334
Engenheira Civil	Responsável Técnico - Elaboração dos serviços	Joany Silva Lins de Albuquerque Magalhães	RNP: 160676778-0	PE20190463489
<b>Projeto de Terraplenagem</b>				
Engenheiro Civil	Engenheiro Coordenador	Sidclei Teixeira Magalhães	RNP: 180070675-8	PE20210617334
Engenheiro Civil	Responsável Técnico - Elaboração dos serviços	Bruno de Almeida Ribeiro	RNP: 181301866-9	PE20190463483
Engenheira Civil	Responsável Técnico - Elaboração dos serviços	Joany Silva Lins de Albuquerque Magalhães	RNP: 160676778-0	PE20190463489
<b>Projeto de Sinalização</b>				
Engenheiro Civil	Engenheiro Coordenador	Sidclei Teixeira Magalhães	RNP: 180070675-8	PE20210617334
Engenheira Civil	Responsável Técnico - Elaboração dos serviços	Joany Silva Lins de Albuquerque Magalhães	RNP: 160676778-0	PE20190463489
<b>Projeto de Drenagem</b>				

Avenida dos Guararapes, 2288, Centro, Secretaria de Infraestrutura e Mobilidade  
Página 9 de 10

Assinado por 2 pessoas: JEÂNGELO ROLDAN RIBEIRO e FREDERICO MELO MACHADO  
Para verificar a validade das assinaturas, acesse <https://petrolina.1doc.com.br/verificador/> e informe o código 76F9-21FD-3DF-68B8



Este documento encontra-se registrado no Conselho Regional de Engenharia e Agronomia de Pernambuco, vinculado à Certidão nº 2220530427/2021, emitida em 28/05/2021



Certidão nº 2220530427/2021  
28/05/2021, 20:03

Chave de Impressão: 9xZac

O documento neste ato registrado foi emitido em 28/05/2021 e contém 11 folhas







Engenheiro Civil	Engenheiro Coordenador	Sidclei Teixeira Magalhães	RNP: 180070675-8	PE20210617334
Engenheira Civil	Responsável Técnico - Elaboração dos serviços	Joany Silva Lins de Albuquerque Magalhães	RNP: 160676778-0	PE20190463489
<b>Projeto de Pavimentação</b>				
Engenheiro Civil	Engenheiro Coordenador Responsável Técnico - Elaboração dos serviços	Sidclei Teixeira Magalhães	RNP: 180070675-8	PE20210617334
Engenheira Civil	Responsável Técnico - Elaboração dos serviços	Joany Silva Lins de Albuquerque Magalhães	RNP: 160676778-0	PE20190463489
<b>Orçamento da Obra e Especificações</b>				
Engenheiro Civil	Engenheiro Coordenador - Responsável Técnico - Elaboração dos serviços	Sidclei Teixeira Magalhães	RNP: 180070675-8	PE20210617334
Engenheira Civil	Responsável Técnico - Elaboração dos serviços	Joany Silva Lins de Albuquerque Magalhães	RNP: 160676778-0	PE20190463489
<b>EQUIPE - NÍVEL TÉCNICO E ADMINISTRATIVO</b>				
Cargo	Função	Nome do Profissional	CPF	
Assistente Administrativo	Assistência de Contrato	José Tavares de Oliveira	665.960.414-68	
Técnico em Edificações	Auxílio técnico na execução dos serviços	Wandson Geraldo Pereira	107.336.934-07	
Técnico em Edificações	Auxílio técnico na execução dos serviços	Ulisses Pereira da Silva	046.570.114-05	
Técnico em Edificações	Auxílio técnico na execução dos serviços	Arnelba da Rocha Protector	021.566.054-40	
Assistente de Engenharia	Auxílio técnico na execução dos serviços	Matheus Brito de Almeida	080.662.514-75	

#### 4. APROVAÇÃO DOS SERVIÇOS

Os serviços foram executados dentro do prazo contratual, de acordo com as Normas e Especificações vigentes e com qualidade satisfatória.

Petrolina, 20 de abril de 2021.

#### FREDERICO MELO MACHADO

CPF Nº 963.400.614-00  
Secretário Municipal de Infraestrutura e Mobilidade  
Engenheiro Civil – RNP: 1803713348  
Portaria 0011/2021

Avenida dos Guararapes, 2288, Centro, Secretaria de Infraestrutura e Mobilidade  
Página 10 de 10

Assinado por 2 pessoas: JEÂNGELO ROLDAN RIBEIRO e FREDERICO MELO MACHADO  
Para verificar a validade das assinaturas, acesse <https://petrolina.1doc.com.br/verificacao/> e informe o código 76F9-21FD-3D5F-6B88



Este documento encontra-se registrado no Conselho Regional de Engenharia e Agronomia de Pernambuco, vinculado à Certidão nº 2220530427/2021, emitida em 28/05/2021



Certidão nº 2220530427/2021  
28/05/2021, 20:03  
Chave de impressão: 9xZac

O documento neste ato registrado foi emitido em 28/05/2021 e contém 11 folhas



80



## VERIFICAÇÃO DAS ASSINATURAS



Código para verificação: 76F9-21FD-3D5F-6BB8

Este documento foi assinado digitalmente pelos seguintes signatários nas datas indicadas:

- ✓ JEÂNGELO ROLDAN RIBEIRO (CPF 007.566.984-64) em 23/04/2021 11:46:17 (GMT-03:00)  
Papel: Assinante  
Emitido por: Sub-Autoridade Certificadora 1Doc (Assinatura 1Doc)
  
- ✓ FREDERICO MELO MACHADO (CPF 963.400.614-00) em 23/04/2021 11:49:32 (GMT-03:00)  
Papel: Assinante  
Emitido por: Sub-Autoridade Certificadora 1Doc (Assinatura 1Doc)

Para verificar a validade das assinaturas, acesse a Central de Verificação por meio do link:

<https://petrolina.1doc.com.br/verificacao/76F9-21FD-3D5F-6BB8>

Este documento encontra-se registrado no Conselho Regional de Engenharia e Agronomia de Pernambuco, vinculado à Certidão nº 2220530427/2021, emitida em 28/05/2021



Certidão nº 2220530427/2021  
28/05/2021, 20:03  
Chave de Impressão: 9xZac

O documento neste ato registrado foi emitido em 28/05/2021 e contém 11 folhas



Engenheira Civil

Joany Silva Lins de  
Albuquerque Magalhães

- ✓ Comprovante no conselho correspondente
- ✓ Certidão de Acervo Técnico





**CERTIDÃO DE REGISTRO E QUITAÇÃO  
PESSOA FÍSICA**  
Lei Federal Nº 5194 de 24 de Dezembro de 1966

**CREA-PE**

Nº 2220534693/2021

Emissão: 13/07/2021

Validade: 31/03/2022

Chave: A20b7



**Conselho Regional de Engenharia e Agronomia de Pernambuco**

CERTIFICAMOS que o profissional mencionado encontra-se registrado neste Conselho, nos termos da Lei 5.194/66, de 24/12/1966, conforme os dados acima. CERTIFICAMOS, ainda, face o estabelecimento nos artigos 68 e 69 da referida Lei, que o interessado não se encontra em débito com o CREA-PE.

**Interessado(a)**

Profissional: JOANY SILVA LINS DE ALBUQUERQUE MAGALHÃES

Registro: 1606767780

CPF: 058.778.444-07

Endereço: ESTRADA de Aldeia, km 14, Condomínio Casa Grande, LT 180, Aldeia, PAUDALHO, PE, 55825000

Tipo de Registro: VISTO PROFISSIONAL

Data Inicial: 06/08/2012

Data Final: Indefinido

Número do Visto: PE06767780

**Título(s)**

**GRADUAÇÃO**

ENGENHEIRA CIVIL

Atribuição: ART. 7º, COMBINADO COM O 25, DA RES. 218/73 DO CONFEA

Instituição de Ensino: UNIVERSIDADE FEDERAL DA PARAÍBA

Data de Formação: 14/11/2008

**Descrição**

CERTIDÃO DE REGISTRO E QUITAÇÃO PESSOA FÍSICA

**Informações / Notas**

- A falsificação deste documento constitui-se em crime previsto no Código Penal Brasileiro, sujeitando o(a) autor(a) à respectiva ação penal.
- CERTIFICAMOS que caso ocorra(m) alteração(ões) no(s) elemento(s) contido(s) neste documento, esta Certidão perderá a sua validade para todos os efeitos.
- Esta certidão perderá a validade, caso ocorra qualquer alteração posterior dos elementos cadastrais nela contidos.
- Válido em todo território nacional.

**Última Anuidade Paga**

Ano: 2021 (5/5)

**Autos de Infração**

Nada consta



83

X



**CERTIDÃO DE ACERVO TÉCNICO COM  
ATESTADO**  
Resolução Nº 1025 de 30 de Outubro de 2009  
Resolução Nº 218 de 29 de Junho de 1973

**CREA-PE**



Página 1/11

Nº 2220441992/2016

Emissão: 20/03/2017

Validade: Indefinida

Chave: ddZAA

**Conselho Regional de Engenharia e Agronomia de Pernambuco**

CERTIFICAMOS, para os devidos fins, que consta em nossos arquivos o registro de Acervo referente a(s) Anotação(ões) de Responsabilidade(s) Técnica(s) - ARTs, constante(s) da Presente CERTIDÃO, tendo sido comprovada a execução e conclusão da(s) obra(s) e/ou serviço(s) indicado(s) conforme descrição(ões) abaixo.

**Descrição**

CERTIDÃO DE ACERVO TÉCNICO COM ATESTADO

**Interessado(a)**

Profissional: JOANY SILVA LINS DE ALBUQUERQUE

Registro: 160676778-0

CPF: 058.778.444-07

Endereço: ESTRADA de Aldeia, km 27, Aldeia, PAUDALHO, PE, 55825000

Tipo de Registro: VISTO PROFISSIONAL

Data Inicial: 06/08/2012

Data Final: Indefinido

**Título(s)**

**GRADUAÇÃO**

ENGENHEIRA CIVIL

Atribuição: ART. 7º, COMBINADO COM O 25, DA RES. 218/73 DO CONFEA

Instituição de Ensino: UNIVERSIDADE FEDERAL DA PARAÍBA

**Empresa Contratada**

PDCA ENGENHARIA PLANEJAM. DESENV. CONSULT. E ASSESSORIA LTDA - EPP

**Informações / Notas**

- A Certidão de Acervo Técnico (CAT) à qual o atestado está vinculado constituirá prova da capacidade técnico-profissional da pessoa jurídica somente se o responsável técnico indicado estiver ou venha a ser integrado ao seu quadro técnico por meio de declaração entregue no momento da habilitação ou da entrega das propostas.
- As atividades desenvolvidas pela profissional ficam limitadas às atribuições da modalidade da engenharia civil.
- Certificamos que se encontra vinculado à presente CAT o atestado apresentado em cumprimento à Lei nº 8.666/93, expedido pela pessoa jurídica contratante, a quem cabe a responsabilidade pela veracidade e exatidão das informações nele constantes. É de responsabilidade deste Conselho a verificação da atividade profissional em conformidade com a Lei nº 5.194/66 e Resoluções do Conselho Federal de Engenharia e Agronomia - CONFEA.
- Esta certidão perderá a validade, caso ocorra qualquer alteração posterior dos elementos cadastrais nela contidos.
- Fica(m) Excluído(s), no entanto, o(s) serviço(s) cujas atribuições não competem ao(s) profissional(is) em questão.

**ART(s)**

PE20170113353

Certidão nº 2220441992/2016

20/03/2017, 09:16

Chave de Impressão: ddZAA

84

**ATESTADO**



Atestamos, para os devidos fins, que a Empresa PDCA Engenharia Planejamento Desenvolvimento Consultoria e Assessoria Ltda-EPP, registrada no CREA PE sob o nº PE014265, CNPJ Nº 11.019.554/0001-57, estabelecida à Rua Jacó Velosino, Nº 290 – Sala 601, Casa Forte, Recife/PE, executou para o Município do Ipojuca, os serviços de **Elaboração de Projetos Executivos de Pavimentação, Drenagem e Sinalização de Diversas Ruas no Distrito de Ipojuca Sede, Nossa Senhora do Ó, Camela, Porto de Galinhas e Serrambi, no Município de Ipojuca**, conforme Contrato nº 271/2014, no período de 26/09/2014 a 29/09/2015 e as demais características descritas a seguir:

**1. EQUIPE TÉCNICA:**

Profissional	Serviço	CREA Nº
Engenheiro Civil - Sidlei Teixeira Magalhães	Coordenação geral e elaboração do projeto de pavimentação e orçamento	25826 D/PE RNP - 180070675-8
Engenheiro Cartógrafo - Eduardo Barbosa Mendes	Coordenação técnica e elaboração dos estudos topográficos	35648 D/PE RNP - 1800615752
Engenheira Civil - Joany Silva Lins de Albuquerque	Elaboração dos estudos geotécnicos, projeto geométrico e terraplenagem, pavimentação e sinalização	GA4005671/08 RNP - 1606767780
Engenheira Civil - Mykchele Helena de Sousa Barbosa	Elaboração dos estudos hidrológicos e do projeto de drenagem	53326 D/PE RNP - 1812451377
Engenheira Civil - Morgana Alves do Amaral	Elaboração do projeto de sinalização, planilha de quantitativos e orçamento, cronograma físico financeiro, especificações técnicas e plano de execução da obra	40662 D/PE RNP - 1807067025
Arquiteto - Daniel Monteiro de Moraes Luna	Coordenação técnica e elaboração dos projetos executivos de paisagismo, urbanismo e sinalização	A33891-5 - CAU
Técnico em Edificações - Carlos André da Silva Monteiro	Levantamento topográfico	051754 D/PE
Técnico em Edificações - Ellen Cristine Aragão de Sousa	Apoio técnico na elaboração dos estudos geotécnicos e do projeto de pavimentação	053134 D/PE
Técnico em Edificações - Jean Pierre Carvalho de França Vilar	Apoio técnico na elaboração dos estudos hidrológicos e do projeto de drenagem	053440 D/PE
Aux. Arquitetura - Thaissa Maria Sena Silva	Apoio técnico na elaboração dos projetos executivos de paisagismo e urbanismo e sinalização	RG:8815264 SDS/PE
Cadista - Eriane Nogueira de Sousa	Apoio técnico na elaboração dos projetos e executivos de paisagismo, urbanismo e de sinalização	RG:8385614 SDS/PE
Auxiliar de Engenharia - Luiz Filipe Cartaxo Mota	Apoio técnico na elaboração dos estudos hidrológicos e do projeto de drenagem	RG:7558097 SDS/PE
Auxiliar de Engenharia - Ailton Campos Bezerra Neto	Apoio técnico na elaboração dos projetos de geometria e de terraplenagem	RG:6330096 SSP/PE

SECRETARIA DE INFRAESTRUTURA E SERVIÇOS MUNICIPAIS  
RUA DO COMÉRCIO, S/N, CENTRO - IPOJUCA - PE - CEP 55590-000 - FONE/FAX: (81) 3551 0411  
CNPJ 11.294.386/0001-08

Este documento encontra-se registrado no Conselho Regional de Engenharia e Agronomia de Pernambuco, vinculado à Certidão nº 2220441992/2016, emitida em 20/03/2017



Certidão nº 2220441992/2016

20/03/2017, 09:16

Chave de Impressão: dqZAA

O documento neste ato registrado foi emitido em 20/03/2017 e contém 11 folhas

## 2. CARACTERÍSTICAS DAS VIAS:

➤ A plataforma média das vias foi de 7,0 metros, sendo composta de 5,0m de faixas de tráfego e 2,0 m de passeio (2 x 1,0m).

QUANT. DE VIAS	EXTENSÃO (m) DAS VIAS	ÁREA (m2) DAS VIAS	ÁREA (m2) - PASSEIO	TIPO DE PAVIMENTO
79	24.644,14	129.276,86	54.492,55	CBUQ
43	12.766,54	67.320,79	26382,46	INTERTRAVADO
36	7.053,32	29.773,06	9232,41	PARALELEPÍPEDO
<b>158</b>	<b>44.464,00</b>	<b>226.370,71</b>	<b>90.107,42</b>	<b>DIVERSOS</b>

## 3. DESCRIÇÃO DOS SERVIÇOS

### 3.1 ESTUDOS GEOTÉCNICOS

Os estudos geotécnicos tiveram como objetivo a identificação, caracterização e determinação da capacidade de suporte dos solos, dos subleitos, das ruas, dos empréstimos, das jazidas e das cotas de fundações das estruturas para drenagem das águas pluviais, para estabelecer parâmetros e definir soluções.

- **Estudo do Subleito**

Foram efetuadas sondagens para identificação e coleta de amostras dos horizontes do solo do subleito. Em razão da heterogeneidade dos solos, o espaçamento máximo foi de 200m entre furos de sondagens, ou no mínimo 2(dois) furos por rua. Entretanto, este espaçamento estabelecido foi reduzido quando as condições geotécnicas locais indicassem a presença de bolsões de solo compressível no leito da rua.

Destas sondagens foram coletadas amostras para a realização de ensaios, regulamentados pelos Métodos de Ensaio do DNER absorvidos pelo DNIT, sendo eles:

- . DNER- ME 80/94 - Análise Granulométrica por peneiramento;
- . DNER- ME 122/94 - Determinação do limite de liquidez;
- . DNER- ME 82/94 - Determinação do limite de plasticidade;
- . DNER- ME 129/94 - Compactação utilizando amostras não trabalhadas;
- . DNER- ME 49/94 - Determinação do índice de suporte Califórnia.

SECRETARIA DE INFRAESTRUTURA E SERVIÇOS MUNICIPAIS  
RUA DO COMÉRCIO, S/N. CENTRO - IPOJUCA - PE - CEP 55590-000 - FONE/FAX: (81) 3551 0411  
CNPJ 11.294.386/0001-08



*[Handwritten signature]*

*[Handwritten signature]*

86

*[Handwritten signature]*

*[Handwritten mark]*

- **Estudo das Jazidas**

Para execução de aterros, camadas do pavimento, assentamento de tubulações, confecção de dispositivos de drenagem e calçadas, foram realizadas indicações e estudo de materiais de jazidas locais. Foram estudadas áreas de jazidas de solos, areal e pedra comercial. Também foram estudadas em laboratório misturas de solo com brita com o objetivo de atingir índices de suporte necessário para execução de camadas do pavimento.

### 3.2 ESTUDOS HIDROLÓGICOS

Os estudos hidrológicos estabeleceram os parâmetros necessários para equacionamento e dimensionamento dos projetos de microdrenagem e macrodrenagem. Foram elementos de referência para os Estudos Hidrológicos:

- As Ortofotocartas nas escalas 1:2000 e 1:10000;
- Série cronológica de precipitações pluviométricas atualizada, no município de Ipojuca, não apresentando defasagem superior a 5 anos com relação a data do projeto de drenagem (coleta de dados do Instituto Nacional de Meteorologia);
- Os levantamentos topográficos;
- Estabeleceu-se equação da chuva, histograma mensal e correlações intensidade x duração x frequência.

Das ortofotos foram delimitadas, com a precisão necessária e requerida, as bacias e sub-bacias hidrográficas de contribuição para cada sistema de drenagem.

O tempo de recorrência utilizado para obras de micro-drenagem urbana foi de 10 anos.

### 3.3 ESTUDOS TOPOGRÁFICOS

Foram utilizadas as técnicas de posicionamento GPS de Posicionamento Relativo Estático e Estático Rápido. Após processados os dados obtidos em campo, foram armazenados os relatórios que apresentaram as condições gerais dos equipamentos, condições de processamento, coordenadas finais e a respectiva qualidade atingida.

- **Transporte de coordenadas:**

Foram implantados pontos intervisíveis de amarração georeferenciados com aparelhos Receptores Geodésicos de uma frequência (L1), com as seguintes Características:

- Precisão mínima pós processada de 20mm + 2 ppm, para um desvio padrão de 68,7%;
- Observável básica: Códigos C/A e/ou Y e fase da portadora;
- Combinação entre observáveis: Duplas diferenças.

SECRETARIA DE INFRAESTRUTURA E SERVIÇOS MUNICIPAIS  
RUA DO COMÉRCIO, S/N, CENTRO - IPOJUCA - PE - CEP 55590-000 - FONE/FAX: (81) 3551 0411  
CNPJ 11.294.386/0001-08





- **Transporte de Cotas:**

Foi efetivado transporte de cotas a partir de referências altimétricas de nível (RN) oficiais do IBGE, de um ponto mais próximo como: Chapa cravada ao lado esquerdo da porta principal da Igreja Matriz Nossa Senhora do Ô ou Chapa cravada em um bueiro na margem direita da Rodovia PE060. Não foram aceitos RN's de cotas de partida, arbitradas.

- **Levantamento Planialtimétrico Cadastral:**

O Levantamento foi efetuado com Teodolito Eletrônico – Estação Total, com precisão angular, máxima de 7", e linear de 5mm+2ppm. Foi lançada poligonal eletrônica com trajeto próximo ao contorno das áreas a levantar, possibilitando a leitura dos pontos de amarração escolhidos com base nos pontos de coordenadas transportadas.

Foi realizado levantamento cadastral de todos os elementos disponíveis, que configurassem geometria da área ou impactasse com a elaboração dos serviços, tais como: meios-fios, postes, muros, cercas, edificações, mobiliários urbanos, elementos de drenagem, caixas de inspeção e poços de visita e árvores.

- **Rede Altimétrica:**

Apoiado na poligonal, tomando como base o transporte de cotas, foi implantado uma rede de RN's por toda a extensão da área com equidistância de 500m. Foi gerada uma malha altimétrica contemplando entre outros: as soleiras das edificações, redes de drenagem e meio-fios existentes. Os desníveis de toda área foram representados através de curvas de nível não dispensando o emprego dos pontos cotados do levantamento.

- **Desenho**

Os desenhos foram obtidos com o emprego de utilitários específicos ou de programas tipo CAD desenvolvidos em linguagem compatível com o software utilizado. O cadastro resultante destes levantamentos foi desenhado na escala de 1:1000, sendo os cortes 1:200 na horizontal e 1:20 na vertical, desenvolvidos em arquivos digitais.

### 3.4 PROJETO EXECUTIVO GEOMÉTRICO

O projeto geométrico elaborado teve por objetivo dimensionar as vias. Para tanto foram tomados como base os parâmetros técnicos apresentados no Manual de projeto geométrico de Rodovias rurais do DNIT/1999. Foi estabelecida a característica e hierarquia da via de acordo com a Lei do Uso do Solo, subsidiada pelo Plano Diretor do Município.

A partir do levantamento topográfico e do partido urbanístico definiu-se a locação dos eixos. Os valores de geometria adotados foram ponderados com vista a encontrar a solução ótima e econômica para o local, sendo de fundamental importância assegurar o funcionamento da drenagem e a circulação dos veículos automotores e pedestres. Como veículo tipo para estudo das manobras foi utilizado veículos leve de cargas e micro-ônibus PBT=8m.

O projeto geométrico foi composto dos elementos estabelecidos:

- **Alinhamento Horizontal;**

SECRETARIA DE INFRAESTRUTURA E SERVIÇOS MUNICIPAIS  
RUA DO COMÉRCIO, S/N, CENTRO - IPOJUCA - PE - CEP 55590-000 - FONE/FAX: (81) 3551 0411  
CNPJ 11.294.386/0001-08

Este documento encontra-se registrado no Conselho Regional de Engenharia e Agronomia de Pernambuco, vinculado à Certidão nº 2220441992/2016, emitida em 20/03/2017




Certidão nº 2220441992/2016

20/03/2017, 09:16

Chave de Impressão: ddZAA

O documento neste ato registrado foi emitido em 20/03/2017 e contém 11 folhas



- Alinhamento Vertical;
- Seções Transversais;
- Notas de Serviço.

### 3.5 PROJETO EXECUTIVO TERRAPLENAGEM

O Projeto de terraplenagem obedeceu aos parâmetros definidos nos estudos geotécnicos e hidrológicos, partido urbanístico e projeto geométrico.

O Estudo Topográfico foi utilizado para as definições do volume de terraplenagem a ser executado e serviram de base para definição das cotas de terraplenagem a serem adotadas na área, levando-se em conta as necessidades operacionais do empreendimento e soluções técnicas para sua viabilidade.

De posse desses elementos através do software específico, Bentley PowerCivil, criou-se o modelo digital do terreno natural, bem como a superfície de terraplenagem requerida para a execução das obras. Como resultados da comparação dessas superfícies, foram obtidas quantidades do movimento de terras.

Os estudos geotécnicos definiram as condições de capacidade de suporte dos solos do subleito das ruas e as cotas de fundação para outras estruturas – aterro, reforço do subleito, sistema de drenagem – e intervenções necessárias ao projeto e o empolamento do solo.

A existência de solos compressíveis no subleito das ruas ou em área destinada as fundações de outras estruturas ou intervenções pertinentes ao projeto, foi registrada e especificada nas soluções técnicas necessárias e adotadas para cada caso.

### 3.6 PROJETO EXECUTIVO DE PAVIMENTAÇÃO

O projeto de dimensionamento do pavimento foi condicionado aos parâmetros dos estudos geotécnicos. Para determinação das camadas que compõe a estrutura de pavimento em paralelepípedo adotada a Fórmula de Peltier. Quanto ao dimensionamento de pavimento flexível o método adotado foi o do DNER do Eng.º Murilo Lopes de Sousa.

Foi apresentada seção tipo de cada pavimento projetado estabelecendo as camadas e suas respectivas espessuras. Com o emprego de materiais como CBUQ – Concreto Betuminoso Usinado à Quente, Blocos intertravados de concreto, paralelepípedos de pedra granítica, BGS – Brita Graduada Simples, Sub-bases de solo estabilizado sem ou com adição de brita.

No Projeto de Pavimentação também foi incluso o Projeto de Acessibilidade, de acordo a Legislação Brasileira, atendendo às recomendações do Decreto Federal 5296/04 e da NBR 9050/04 (acessibilidade).– Acessibilidade a edificações, mobiliário, espaços e equipamentos urbanos. Para isso o sistema de passeios implantado interligou diversos logradouros, visando o rebaixamento de meio fio em pontos estratégicos obedecendo-se às condições de rampa máxima, entre outras especificações técnicas.

### 3.7 PROJETO EXECUTIVO DE DRENAGEM

O projeto de drenagem foi fundamentado nas bacias hidrográficas, na drenagem existente, nos estudos hidrológicos e no Projeto Geométrico.

SECRETARIA DE INFRAESTRUTURA E SERVIÇOS MUNICIPAIS  
 RUA DO COMÉRCIO, S/N. CENTRO - IPOJUCA - PE - CEP 55590-000 - FONE/FAX: (81) 3551 0411  
 CNPJ 11.294.386/0001-08

Este documento encontra-se registrado no Conselho Regional de Engenharia e Agronomia de Pernambuco, vinculado à Certidão nº 222044-1992/2016, emitida em 20/03/2017



Certidão nº 222044-1992/2016

20/03/2017, 09:16

Chave de Impressão: ddZAA

O documento neste ato registrado foi emitido em 20/03/2017 e contém 11 folhas

*[Handwritten signature]*

*[Handwritten signature]*

*[Handwritten signature]*

*[Handwritten signature]*

89

*[Handwritten mark]*

Foram calculadas vazões, cotas mínimas, máximas e seções das estruturas necessárias à captação e transporte das águas, especificando o destino final. As condições atuais do curso receptor da drenagem projetada quanto ao tipo de seção e revestimento, vazão e assoreamento foi verificada.

O regime de drenagem foi adequado à baixa declividade de planície e às contribuições provenientes de áreas de elevada declividade que se deslocam em velocidades altas. A influência das marés é outro parâmetro a ser considerado.

O projeto Geométrico definiu as características das ruas, relativos à situação, declividades longitudinais e transversais, sentido de escoamento das águas, poços de visita com tampão e caixas coletoras dotadas com gaveta ou grade e canaleta a céu aberto com tampas fechadas e vazadas.

O projeto de drenagem considerou o aspecto econômico associado à condição de auto limpeza da rua, em especial, da linha d'água em razão da presença de detritos e lixo. Razão pela qual foi recomendada a utilização e funcionalidade da máxima capacidade de transporte das sarjetas das ruas e adoção da velocidade mínima.

Foi realizada a apresentação da memória de cálculo do projeto. Os detalhes executivos do projeto foram apresentados quanto à localização, dimensões, cotas de montante e jusante, declividades, extensões e especificações de materiais. Foram também apresentados os projetos tipos de todos os dispositivos de drenagem indicados.

### 3.8 PROJETO DE SINALIZAÇÃO (HORIZONTAL E VERTICAL)

O Projeto de Sinalização seguiu as recomendações do Manual de Sinalização de Trânsito, do CONTRAN e as normas pré-estabelecidas pela ABNT, nos casos omissos, o Manual do DNIT (DNER) – edição de 1999, além de recomendações da Companhia de Trânsito de Ipojuca, estabelecendo os dispositivos de sinalização ao longo das vias projetadas.

O projeto de sinalização horizontal conteve:

- ✓ Linhas laterais demarcadoras das bordas da pista de rolamento;
- ✓ Linhas demarcadoras de faixas de tráfego;
- ✓ Linhas de canalização de tráfego;
- ✓ Dispositivos refletivos;
- ✓ Materiais a serem usados na sinalização horizontal e vertical.

O projeto de sinalização vertical conteve:

- ✓ Sinais de advertência;
- ✓ Sinais de regulamentação;
- ✓ Sinais de indicação.

### 3.9 PROJETO EXECUTIVO DE URBANIZAÇÃO E DE PAISAGISMO

Com base nos estudos desenvolvidos e aprovados, e no levantamento topográfico realizado, foram elaborados os projetos de urbanização e paisagismo das ruas que se fizeram necessário, constituindo de:



- ✓ Arborização paisagística, com a recomendação de utilizar espécies regionais já aclimatadas, assim como complementar a flora existente na faixa de domínio em pontos estratégicos, quando necessário;
- ✓ Tratamento paisagístico de interseções;
- ✓ Tratamentos especiais;
- ✓ Especificações técnicas de todos os serviços.

Estabeleceu-se o fornecimento e plantio de árvores no intuito de diminuir o calor provocado com a implantação do pavimento em "CUBUQ" e passeios em concreto. Como partido, optou-se trabalhar 01 (um) tipo de vegetação por arruamento, a fim de facilitar o processo de podagem e manutenção das mesmas, vindo a agilizar este processo.

Estabeleceu-se o fornecimento e plantio de mudas arbustivas de 2 metros de altura. (Pata de vaca - Bauhinia Variiegata), por ser muito utilizada em calçadas nas cidades e por sua floração oferecer beleza às ruas, sendo excelente para arborização urbana.

Estabeleceu-se o fornecimento e plantio de mudas arbóreas de 2 metros de altura (Sapoti do Mangue - Calophyllum brasiliense). Por se tratar de uma árvore muito resistente aos ventos, maresia e ser aceita poda com facilidade, oferecendo ótima sombra para ruas e calçadas.

Estabeleceu-se o fornecimento e plantio de mudas arbóreas de 2 metros de altura (Nim - Azadirachta) Por se tratar de uma árvore de rápido crescimento com folhagens permanentes e por não sujar as ruas e calçadas, além de ser uma planta com características de inseticida natural.

Estabeleceu-se o fornecimento e plantio de mudas herbáceas Barba de serpente (Ophiopogon jaburan), por se tratar de uma planta perene, herbácea, de folhagem ornamental e estolonífera, bem parecida com uma gramínea. O seu crescimento acontece em tufos, touceiras, baixos que tem entre 20 e 40 cm de altura. Em geral essa planta tem um tom de verde escuro, porém, a sua forma considerada ornamental é variegada com as folhas com estrias amarelo-pálido ou branco-creme. No verão aparecem às inflorescências em espigas e com flores bem delicadas que tem a forma de sino, podem ser arroxeadas ou brancas.

Estabeleceu-se o fornecimento e plantio de mudas arbustivas Dracena Tricolor (Dracaena marginata), por se tratar de uma planta arbustiva, ramificada, de aspecto exótico e escultural, originária de Madagascar, e que pode alcançar até 5 metros de altura.

Estabeleceu-se o fornecimento e plantio de grama Esmeralda (Zoysia japonica) no intuito de diminuir o calor provocado com a implantação do pavimento em blocos intertravados "PAVER", por se tratar de uma via com coqueiros existentes e estacionamento, uma vez que a grama apresenta baixa manutenção, facilidade de plantio, excelente para controle da erosão, boa tolerância a altas temperaturas, à seca e à salinidade. E devido a sua grande densidade a Grama Esmeralda é responsável pela baixa incidência de ervas daninhas, formando um tapete verde muito uniforme e ornamental.

### 3.10 PLANILHA DE QUANTITATIVOS E ORÇAMENTOS

Foram levantados todos os quantitativos relativos aos serviços projetados, inclusive elaborada a Memória de Cálculo dos mesmos, bem como especificada as unidades relativas a cada item.

SECRETARIA DE INFRAESTRUTURA E SERVIÇOS MUNICIPAIS  
RUA DO COMÉRCIO, S/N, CENTRO - IPOJUCA - PE - CEP 55590-000 - FONE/FAX: (81) 3551 0411  
CNPJ 11.294.386/0001-08



O orçamento foi elaborado de acordo com a IS-220 das Diretrizes Básicas e a IS DG/DNIT nº 15/2006, de 20 de fevereiro de 2006, publicada no boletim administrativo nº 051 de 18 a 22 de fevereiro de 2006. Tomou - se como base a estrutura da Prefeitura da Cidade do Recife, Empresa de Manutenção de Limpeza Urbana - EMLURB, preços com desoneração da folha de pagamento regulamentada através da medida provisória nº 601, de 28 de dezembro de 2012, com data base de Dezembro de 2014.

Para os custos relativos aos serviços não contemplados na tabela da EMLURB, utilizou-se como referência a tabela de preços do Sistema Nacional de Pesquisa de Custos e Índices da Construção Civil - SINAPI - PE com data base de Setembro de 2015, Região Nordeste.

### 3.11 CRONOGRAMA FÍSICO-FINANCEIRO

O Cronograma Físico-Financeiro para os projetos contemplou todos os serviços projetados numa sequência lógica e exequível.

### 3.12 ESPECIFICAÇÕES TÉCNICAS DOS SERVIÇOS

As especificações técnicas de órgãos como DNIT e DNER, inerentes a todos os itens de serviço, foram apresentadas para a elaboração da obra e constaram também aquelas de caráter complementar e especial.

### 3.13 PLANO DE EXECUÇÃO DAS OBRAS

O Plano de Execução apresentou todas as etapas da obra, descritas e projetadas numa sequência lógica e exequível. Essa sequência levar em conta os riscos, cuidados especiais, desvios físicos das águas, tráfego de pedestres e veículos, além das deformações a que estejam submetidos os processos construtivos.

Os serviços foram executados dentro do prazo contratual, de acordo com as Normas e Especificações vigentes e com qualidade satisfatória.

Ipojuca, 18 de outubro de 2016

  
ERYKA MARIA DE VASCONCELOS LUNA  
Secretária de Infraestrutura e Serviços Municipais

SECRETARIA DE INFRAESTRUTURA E SERVIÇOS MUNICIPAIS

RUA DO COMÉRCIO, S/N, CENTRO - IPOJUCA - PE - CEP 55590-000 - FONE/FAX: (81) 3551 0411  
CNPJ 11.294.386/0001-08

Este documento encontra-se registrado no Conselho Regional de Engenharia e Agronomia de Pernambuco, vinculado à Certidão nº 2220441992/2016, emitida em 20/03/2017



Reconheço por semelhança a firma de: ERYKA MARIA DE VASCONCELOS LUNA, em 08/11/2016 às 11:18 em test. da verdade  
TERTIANE DE LIMA OLIVEIRA, (ESCRIVENTA AUTORIZADO(A)), Esol. Nº 3, 27 TORR. Nº 0, 73 FERC. B3 0,36 TOTAL R\$ 4,36 por TERTIANE SANTOS Selo: 0150690.X0008201601.06526  
Consulte autenticidade em <http://tjpe.jus.br/ec/odl/abr/romioarruda>



  
Cristiano Lourenço  
Dir. de Manutenção de Prédios Públicos  
Secretaria de Infraestrutura  
Mat. 65827-1 / CAU Nº A25.330-0

Certidão nº 2220441992/2016

20/03/2017, 09:16

Chave de Impressão: ddZAA

O documento neste ato registrado foi emitido em 20/03/2017 e contém 11 folhas

92

SERVIÇO NOTARIAL FRANCISCO GOMES - 3º OFÍCIO DE NOTARIADO  
Avenida Vargas, 963 - Barra Nova - CEP: 55046-600 - Fone: (51) 210-6081 / 210-1327 - E-mail: francisco.gomes@notariadocamaragibe.com.br  
Rua Francisco Gomes Ferreira - Jaboatia

3º OFÍCIO DE NOTARIADO

RECONHECO POR SEMELHANÇA A FIRMA DE:  
CRISTIANE LOUISE ARAÚJO DE SANTANA  
EM TESTEMUNHO (assinatura) DA VERDADE. SELO: 0077651.PMU10201602.01160  
AUTORIZADO FERNANDA GOMES FERREIRA  
OLINDA, 11/11/2016 10:24:00 EML R\$ 3,63 T.S.N.R. R\$ 0,73 TOTAL R\$ 4,36

"Consulte a autenticidade do selo em [www.tjpe.jus.br/selodigital](http://www.tjpe.jus.br/selodigital)"

Este documento encontra-se registrado no Conselho Regional de Engenharia e Agronomia de Pernambuco, vinculado à Certidão nº 2220441992/2016, emitida em 20/03/2017



Certidão nº 2220441992/2016  
20/03/2017, 09:16  
Chave de Impressão: ddZAA

O documento neste ato registrado foi emitido em 20/03/2017 e contém 11 folhas

*[Handwritten signature]*

*[Handwritten mark]*

*[Handwritten signature]*

93

*[Handwritten mark]*



Anotação de Responsabilidade Técnica - ART  
Lei nº 6.496, de 7 de dezembro de 1977

**CREA-PE**

**ART OBRA / SERVIÇO**  
Nº PE20170113353



Conselho Regional de Engenharia e Agronomia de Pernambuco

SUBSTITUIÇÃO à 163100082015  
EQUIPE - ART PRINCIPAL

**1. Responsável Técnico**

**JOANY SILVA LINS DE ALBUQUERQUE**  
Título profissional: **ENGENHEIRA CIVIL** RNP: 160676778-0  
Empresa contratada: **PDCA ENGENHARIA PLANEJAM. DESENV. CONSULT. E ACESSORIA LTDA - EPP** Registro: 000005197-5

**2. Contratante**

Contratante: **MUNICÍPIO DE IPOJUCA** CPF/CNPJ: 11.294.386/0001-08  
**OUTROS Rua Posto Telefônico Camela** Nº: SN  
Complemento: Baairro: **CENTRO** UF: **PE** CEP: **55590000**  
Cidade: **Ipojuca**  
País: **Brasil**  
Telefone: Email:  
Contrato: **271/2014** Celebrado em: **25/09/2014**  
Valor: **R\$ 1.189.245,17** Tipo de contratante: **PESSOA JURÍDICA**  
Ação Institucional: **Outros**  
Situação: **BAIXA DE ART** Data da Situação: **06/02/2017**  
Atendido: **SIM**  
Motivo: **CONCLUSÃO DA OBRA/SERVIÇO**  
Descrição: **serviço concluído**

**3. Dados da Obra/Serviço**

Proprietário: **MUNICÍPIO DE IPOJUCA** CPF/CNPJ: 11.294.386/0001-08  
**OUTROS DIVERSAS RUAS** Nº: SN  
Complemento: Baairro: **DIVEROS** UF: **PE** CEP: **55590000**  
Cidade: **Ipojuca**  
Telefone: Email:  
Coordenadas Geográficas: **Latitude: 0 Longitude: 0**  
Data de Início: **26/09/2014** Previsão de término: **29/09/2015**  
Finalidade: **SEM DEFINIÇÃO**

**4. Atividade Técnica**

Atividade	Quantidade	Unidade
12 - ELABORAÇÃO	1,00	un
8 - Projeto > INFRA-ESTRUTURA TERRITORIAL -> #29030 - PAVIMENTAÇÃO		

**5. Observações**

ELABORAÇÃO DE PROJETOS EXECUTIVOS DE PAVIMENTAÇÃO, DRENAGEM E SINALIZAÇÃO DE DIVERSAS RUAS DO DISTRITO DE IPOJUCA SEDE, NOSSA SENHORA DO Ó, CAMELA, PORTO DE GALINHAS E SERRAMBI NO MUNICÍPIO DE IPOJUCA/PE -

**6. Declarações**

**7. Entidade de Classe**

NÃO OPTANTE

**8. Assinaturas**

Declaro serem verdadeiras as informações acima  
Local \_\_\_\_\_ de \_\_\_\_\_ de \_\_\_\_\_  
data \_\_\_\_\_  
**JOANY SILVA LINS DE ALBUQUERQUE - CPF: 058.778.444-07**  
**MUNICÍPIO DE IPOJUCA - CNPJ: 11.294.386/0001-08**

**9. Informações**

\* A ART é válida somente quando quitada, mediante apresentação do comprovante do pagamento ou conferência no site do Crea.

**10. Valor**

Esta ART é isenta de taxa Registrada em: **06/02/2017**

Certidão nº 2220441992/2016  
20/03/2017, 09:16

Chave de Impressão: ddZAA  
O documento neste ato registrado foi emitido em 20/03/2017 e contém 11 folhas

94



Arquiteto

Daniel Monteiro de  
Moraes Luna

- ✓ Comprovante no conselho correspondente
- ✓ Certidão de Acervo Técnico





**Conselho de Arquitetura e Urbanismo  
do Brasil**  
CERTIDÃO DE REGISTRO E QUITAÇÃO  
Lei Nº 12378 de 31 de Dezembro de 2010



Página 1/1

**CERTIDÃO DE REGISTRO E QUITAÇÃO**  
**Nº 000000659824**



## CERTIDÃO DE REGISTRO E QUITAÇÃO PESSOA FÍSICA

Validade: Indeterminada

CERTIFICAMOS que o Profissional DANIEL MONTEIRO DE MORAIS LUNA encontra-se registrado neste Conselho, nos Termos da Lei 12.378/10, de 31/12/2010, conforme os dados impressos nesta certidão. CERTIFICAMOS, ainda, que o Profissional não se encontra em débito com o Conselho de Arquitetura e Urbanismo do Brasil - CAU/BR

### INFORMAÇÕES DO REGISTRO

**Nome:** DANIEL MONTEIRO DE MORAIS LUNA **CPF:** 025.551.714-95  
**Título do Profissional:** Arquiteto e Urbanista  
**Registro CAU :** A33891-5  
**Data de obtenção de Títulos:** 14/09/2001  
**Data de Registro nacional profissional:** 31/01/2003  
**Tipo de registro:** DEFINITIVO ( PROFISSIONAL DIPLOMADO NO PAÍS )  
**Situação de registro:** ATIVO  
**Título(s):**

- Arquiteto e Urbanista

**País de Diplomação:** Brasil

**Cursos anotados no SICCAU:**

### ANOTAÇÃO DE CURSO

- Nenhum curso anotado.

### ATRIBUIÇÕES

As atividades, atribuições e campos de atuação profissional são especificados no art. 2o da Lei 12.378, de 31 de dezembro de 2010.

### OBSERVAÇÕES

- A falsificação deste documento constitui-se em crime previsto no Código Penal Brasileiro, sujeitando o(a) autor(a) à respectiva ação penal.
- CERTIFICAMOS que caso ocorra(m) alteração(ões) no(s) elemento(s) contido(s) neste documento, esta Certidão perderá a sua validade para todos os efeitos.
- Esta certidão perderá a validade, caso ocorra qualquer alteração posterior dos elementos cadastrais nela contidos.
- Válida em todo o território nacional.

Certidão nº 659824/2021

Expedida em 31/05/2021, Recife/PE, CAU/PE

Chave de Impressão: ZWAZZZ

96



Conselho de Arquitetura e Urbanismo  
CERTIDÃO DE ACERVO TÉCNICO COM ATESTADO  
Lei Nº 12378 de 31 de Dezembro de 2010

CERTIDÃO DE ACERVO TÉCNICO COM ATESTADO  
Nº 0000000465179



Validade: Indeterminada

CERTIFICAMOS, para os devidos fins, que consta em nossos arquivos o registro de Acervo referente ao(s) Registro(s) de Responsabilidade Técnica - RRTs abaixo discriminado(s):

**DADOS DO PROFISSIONAL**

Profissional: DANIEL MONTEIRO DE MORAIS LUNA  
Título do Profissional: Arquiteto e Urbanista  
Data de obtenção do título: 14/09/2001  
Registro Nacional: 000A338915  
Data de Registro: 31/01/2003

Validade: Indefinida

**DADOS DOS REGISTROS DE RESPONSABILIDADE TÉCNICA-RRT**

Número do RRT: 7401522 Tipo do RRT: SIMPLES Registrado em: 05/09/2018  
Forma de Registro: RETIFICADOR à 3857319 Participação Técnica: EQUIPE  
Descrição: COORDENAÇÃO TÉCNICA E ELABORAÇÃO DE PROJETOS EXECUTIVOS DE PAISAGISMOS, URBANISMO E SINALIZAÇÃO PARA DIVERSAS RUAS DO DISTRITO DE IPOJUCA SEDE, NOSSA SENHORA DO Ó, CAMELA, PORTO DE GALINHAS E SERRAMBI NO MUNICÍPIO DE IPOJUCA/PE.

Empresa contratada: PDCA Engenharia Planejamento Desenvolvimento Consultoria e Assessoria Ltda EPP  
CNPJ: 11.019.554/0001-57

**DADOS DO CONTRATO**

Contratante: MUNICÍPIO DE IPOJUCA  
CPF/CNPJ: 11294386000108  
RUA CEL. JOÃO DE SOUZA LEÃO Nº SN  
Complemento:  
Cidade: IPOJUCA Bairro: CENTRO UF: PE CEP: 55590000  
Contrato: 271/2014  
Celebrado em: 25/09/2014  
Valor do Contrato: R\$ 1.189.245,17 Tipo do Contratante: Órgão Público  
Data de Início: 26/09/2014 Data de término da atividade: 2015-09-29

**ATIVIDADE TÉCNICA REALIZADA**

1.9.4 - Projeto de sinalização viária , 1.00 un - unidade ; 1.6.3 - Projeto de arquitetura paisagística , 1.00 un - unidade ; 1.8.3 - Projeto urbanístico , 1.00 un - unidade ;

**ENDEREÇO DA OBRA/SERVIÇO**

RUA DIVERSAS RUAS Nº SN  
Complemento:  
Cidade: IPOJUCA Bairro: DIVERSOS UF: PE CEP: 59000000  
Coordenadas Geográficas: 0 0

**DESCRIÇÃO**

CERTIDÃO DE ACERVO TÉCNICO COM ATESTADO

**INFORMAÇÕES IMPORTANTES**

A autenticidade desta Certidão pode ser verificada em: <https://siccau.caubr.gov.br/app/view/sight/externo?form=Servicos>, com a chave: 88W2Z55ZZ152C9ZC1W6W  
Impresso em: 27/12/2018 às 15:51:07 por: DANIEL MONTEIRO DE MORAIS LUNA, ip: 177.98.95.94



**Conselho de Arquitetura e Urbanismo**  
**CERTIDÃO DE ACERVO TÉCNICO COM ATESTADO**  
Lei Nº 12378 de 31 de Dezembro de 2010

**CERTIDÃO DE ACERVO TÉCNICO COM ATESTADO**  
**Nº 000000465179**



- Esta certidão perderá a validade, caso ocorra qualquer alteração posterior dos elementos cadastrais nela contidos
- Certificamos que se encontra vinculado à presente CAT o atestado apresentado em cumprimento à Lei nº 8.666/93, expedido pela pessoa jurídica contratante, a quem cabe a responsabilidade pela veracidade e exatidão das informações nele constantes. É de responsabilidade deste Conselho a verificação da atividade profissional em conformidade com a Lei nº 12.378/2010 e Resoluções do Conselho de Arquitetura e Urbanismo do Brasil (CAU/BR)
- A Certidão de Acervo Técnico (CAT) à qual o atestado está vinculado constituirá prova da capacidade técnico-profissional da pessoa jurídica somente se o responsável técnico indicado estiver ou venha a ser integrado ao seu quadro técnico por meio de declaração entregue no momento da habilitação ou da entrega das propostas
- Certificamos, ainda, que nos termos do artigo 2º da Lei nº 12.378/2010 e artigos 2º e 3º da Resolução nº 21/2012-CAU/BR, esta Certidão é válida somente para os serviços condizentes com as atribuições profissionais acima discriminadas
- Em conformidade com o que determina o Art. 45 da Lei 12.378, toda realização de trabalho de competência privativa ou de atuação compartilhadas com outras profissões regulamentadas será objeto de Registro de Responsabilidade Técnica - RRT
- Válida em todo o território nacional.

Certidão nº 465179/2018  
Expedida em 17/09/2018 12:09:00, Recife/PE, CAU/PE  
Chave de Impressão: 88W2Z55ZZ152C9ZC1W6W

98

**ATESTADO**



Atestamos, para os devidos fins, que a Empresa PDCA Engenharia Planejamento Desenvolvimento Consultoria e Assessoria Ltda-EPP, registrada no CREA PE sob o nº PE014265, CNPJ Nº 11.019.554/0001-57, estabelecida à Rua Jacó Velosino, Nº 290 – Sala 601, Casa Forte, Recife/PE, executou para o Município do Ipojuca, os serviços de **Elaboração de Projetos Executivos de Pavimentação, Drenagem e Sinalização de Diversas Ruas no Distrito de Ipojuca Sede, Nossa Senhora do Ó, Camela, Porto de Galinhas e Serrambi, no Município de Ipojuca**, conforme Contrato nº 271/2014, no período de 26/09/2014 a 29/09/2015 e as demais características descritas a seguir:

**1. EQUIPE TÉCNICA:**

Profissional	Serviço	CREA Nº
Engenheiro Civil - Sidlei Teixeira Magalhães	Coordenação geral e elaboração do projeto de pavimentação e orçamento	25826 D/PE RNP - 180070675-8
Engenheiro Cartógrafo - Eduardo Barbosa Mendes	Coordenação técnica e elaboração dos estudos topográficos	35648 D/PE RNP - 1800615752
Engenheira Civil - Joany Silva Lins de Albuquerque	Elaboração dos estudos geotécnicos, projeto geométrico e terraplenagem, pavimentação e sinalização	GA4005671/08 RNP - 1606767780
Engenheira Civil - Mykchele Helena de Sousa Barbosa	Elaboração dos estudos hidrológicos e do projeto de drenagem	53326 D/PE RNP - 1812451377
Engenheira Civil - Morgana Alves do Amaral	Elaboração do projeto de sinalização, planilha de quantitativos e orçamento, cronograma físico financeiro, especificações técnicas e plano de execução da obra	40662 D/PE RNP - 1807067025
Arquiteto - Daniel Monteiro de Moraes Luna	Coordenação técnica e elaboração dos projetos executivos de paisagismo, urbanismo e sinalização	A33891-5 - CAU
Técnico em Edificações - Carlos André da Silva Monteiro	Levantamento topográfico	051754 D/PE
Técnico em Edificações - Ellen Cristine Aragão de Sousa	Apoio técnico na elaboração dos estudos geotécnicos e do projeto de pavimentação	053134 D/PE
Técnico em Edificações - Jean Pierre Carvalho de França Vilar	Apoio técnico na elaboração dos estudos hidrológicos e do projeto de drenagem	053440 D/PE
Aux. Arquitetura - Thaissa Maria Sena Silva	Apoio técnico na elaboração dos projetos executivos de paisagismo e urbanismo e sinalização	RG:8815264 SDS/PE
Cadista - Eriane Nogueira de Sousa	Apoio técnico na elaboração dos projetos e executivos de paisagismo, urbanismo e de sinalização	RG:8385614 SDS/PE
Auxiliar de Engenharia - Luiz Filipe Cartaxo Mota	Apoio técnico na elaboração dos estudos hidrológicos e do projeto de drenagem	RG:7558097 SDS/PE
Auxiliar de Engenharia - Ailton Campos Bezerra Neto	Apoio técnico na elaboração dos projetos de geometria e de terraplenagem	RG:6330096 SSP/PE

**SECRETARIA DE INFRAESTRUTURA E SERVIÇOS MUNICIPAIS**

RUA DO COMÉRCIO, S/N, CENTRO - IPOJUCA - PE - CEP 55590-000 - FONE/FAX: (81) 3551 0411  
CNPJ 11.294.386/0001-08



## 2. CARACTERÍSTICAS DAS VIAS:

➤ A plataforma média das vias foi de 7,0 metros, sendo composta de 5,0m de faixas de tráfego e 2,0 m de passeio (2 x 1,0m).

QUANT. DE VIAS	EXTENSÃO (m) DAS VIAS	ÁREA (m <sup>2</sup> ) DAS VIAS	ÁREA (m <sup>2</sup> ) - PASSEIO	TIPO DE PAVIMENTO
79	24.644,14	129.276,86	54.492,55	CBUQ
43	12.766,54	67.320,79	26382,46	INTERTRAVADO
36	7.053,32	29.773,06	9232,41	PARALELEPÍPEDO
<b>158</b>	<b>44.464,00</b>	<b>226.370,71</b>	<b>90.107,42</b>	<b>DIVERSOS</b>

## 3. DESCRIÇÃO DOS SERVIÇOS

### 3.1 ESTUDOS GEOTÉCNICOS

Os estudos geotécnicos tiveram como objetivo a identificação, caracterização e determinação da capacidade de suporte dos solos, dos subleitos, das ruas, dos empréstimos, das jazidas e das cotas de fundações das estruturas para drenagem das águas pluviais, para estabelecer parâmetros e definir soluções.

#### • Estudo do Subleito

Foram efetuadas sondagens para identificação e coleta de amostras dos horizontes do solo do subleito. Em razão da heterogeneidade dos solos, o espaçamento máximo foi de 200m entre furos de sondagens, ou no mínimo 2(dois) furos por rua. Entretanto, este espaçamento estabelecido foi reduzido quando as condições geotécnicas locais indicassem a presença de bolsões de solo compressível no leito da rua.

Destas sondagens foram coletadas amostras para a realização de ensaios, regulamentados pelos Métodos de Ensaio do DNER absorvidos pelo DNIT, sendo eles:

- . DNER- ME 80/94 - Análise Granulométrica por peneiramento;
- . DNER- ME 122/94 - Determinação do limite de liquidez;
- . DNER- ME 82/94 - Determinação do limite de plasticidade;
- . DNER- ME 129/94 - Compactação utilizando amostras não trabalhadas;
- . DNER- ME 49/94 - Determinação do índice de suporte Califórnia.



- **Estudo das Jazidas**

Para execução de aterros, camadas do pavimento, assentamento de tubulações, confecção de dispositivos de drenagem e calçadas, foram realizadas indicações e estudo de materiais de jazidas locais. Foram estudadas áreas de jazidas de solos, areal e pedreira comercial. Também foram estudadas em laboratório misturas de solo com brita com o objetivo de atingir índices de suporte necessário para execução de camadas do pavimento.

### 3.2 ESTUDOS HIDROLÓGICOS

Os estudos hidrológicos estabeleceram os parâmetros necessários para equacionamento e dimensionamento dos projetos de microdrenagem e macrodrenagem.

Foram elementos de referência para os Estudos Hidrológicos:

- As Ortofotocartas nas escalas 1:2000 e 1:10000;
- Série cronológica de precipitações pluviométricas atualizada, no município de Ipojuca, não apresentando defasagem superior a 5 anos com relação a data do projeto de drenagem (coleta de dados do Instituto Nacional de Meteorologia);
- Os levantamentos topográficos;
- Estabeleceu-se equação da chuva, histograma mensal e correlações intensidade x duração x frequência.

Das ortofotos foram delimitadas, com a precisão necessária e requerida, as bacias e sub-bacias hidrográficas de contribuição para cada sistema de drenagem.

O tempo de recorrência utilizado para obras de micro-drenagem urbana foi de 10 anos.

### 3.3 ESTUDOS TOPOGRÁFICOS

Foram utilizadas as técnicas de posicionamento GPS de Posicionamento Relativo Estático e Estático Rápido. Após processados os dados obtidos em campo, foram armazenados os relatórios que apresentaram as condições gerais dos equipamentos, condições de processamento, coordenadas finais e a respectiva qualidade atingida.

- **Transporte de coordenadas:**

Foram implantados pontos intervisíveis de amarração georeferenciados com aparelhos Receptores Geodésicos de uma frequência (L1), com as seguintes Características:

- Precisão mínima pós processada de 20mm + 2 ppm, para um desvio padrão de 68,7%;
- Observável básica: Códigos C/A e/ou Y e fase da portadora;
- Combinação entre observáveis: Duplas diferenças.



- **Transporte de Cotas:**

Foi efetivado transporte de cotas a partir de referências altimétricas de nível (RN) oficiais do IBGE, de um ponto mais próximo como: Chapa cravada ao lado esquerdo da porta principal da Igreja Matriz Nossa Senhora do Ô ou Chapa cravada em um bueiro na margem direita da Rodovia PE060. Não foram aceitos RN's de cotas de partida, arbitradas.

- **Levantamento Planialtimétrico Cadastral:**

O Levantamento foi efetuado com Teodolito Eletrônico – Estação Total, com precisão angular, máxima de 7", e linear de 5mm+2ppm. Foi lançada poligonal eletrônica com trajeto próximo ao contorno das áreas a levantar, possibilitando a leitura dos pontos de amarração escolhidos com base nos pontos de coordenadas transportadas.

Foi realizado levantamento cadastral de todos os elementos disponíveis, que configurassem geometria da área ou impactasse com a elaboração dos serviços, tais como: meios-fios, postes, muros, cercas, edificações, mobiliários urbanos, elementos de drenagem, caixas de inspeção e poços de visita e árvores.

- **Rede Altimétrica:**

Apoiado na poligonal, tomando como base o transporte de cotas, foi implantado uma rede de RN's por toda a extensão da área com equidistância de 500m. Foi gerada uma malha altimétrica contemplando entre outros: as soleiras das edificações, redes de drenagem e meio-fios existentes. Os desníveis de toda área foram representados através de curvas de nível não dispensando o emprego dos pontos cotados do levantamento.

- **Desenho**

Os desenhos foram obtidos com o emprego de utilitários específicos ou de programas tipo CAD desenvolvidos em linguagem compatível com o software utilizado. O cadastro resultante destes levantamentos foi desenhado na escala de 1:1000, sendo os cortes 1:200 na horizontal e 1:20 na vertical, desenvolvidos em arquivos digitais.

### 3.4 PROJETO EXECUTIVO GEOMÉTRICO

O projeto geométrico elaborado teve por objetivo dimensionar as vias. Para tanto foram tomados como base os parâmetros técnicos apresentados no Manual de projeto geométrico de Rodovias rurais do DNIT/1999. Foi estabelecida a característica e hierarquia da via de acordo com a Lei do Uso do Solo, subsidiada pelo Plano Diretor do Município.

A partir do levantamento topográfico e do partido urbanístico definiu-se a locação dos eixos. Os valores de geometria adotados foram ponderados com vista a encontrar a solução ótima e econômica para o local, sendo de fundamental importância assegurar o funcionamento da drenagem e a circulação dos veículos automotores e pedestres. Como veículo tipo para estudo das manobras foi utilizado veículos leve de cargas e micro-ônibus PBT=8m.

O projeto geométrico foi composto dos elementos estabelecidos:

- Alinhamento Horizontal;

SECRETARIA DE INFRAESTRUTURA E SERVIÇOS MUNICIPAIS

RUA DO COMÉRCIO, S/N, CENTRO - IPOJUCA - PE - CEP 55590-000 - FONE/FAX: (81) 3551 0411  
CNPJ 11.294.386/0001-08



- Alinhamento Vertical;
- Seções Transversais;
- Notas de Serviço.

### 3.5 PROJETO EXECUTIVO TERRAPLENAGEM

O Projeto de terraplenagem obedeceu aos parâmetros definidos nos estudos geotécnicos e hidrológicos, partido urbanístico e projeto geométrico.

O Estudo Topográfico foi utilizado para as definições do volume de terraplenagem a ser executado e serviram de base para definição das cotas de terraplenagem a serem adotadas na área, levando-se em conta as necessidades operacionais do empreendimento e soluções técnicas para sua viabilidade.

De posse desses elementos através do software específico, Bentley PowerCivil, criou-se o modelo digital do terreno natural, bem como a superfície de terraplenagem requerida para a execução das obras. Como resultados da comparação dessas superfícies, foram obtidas quantidades do movimento de terras.

Os estudos geotécnicos definiram as condições de capacidade de suporte dos solos do subleito das ruas e as cotas de fundação para outras estruturas – aterro, reforço do subleito, sistema de drenagem – e intervenções necessárias ao projeto e o empolamento do solo.

A existência de solos compressíveis no subleito das ruas ou em área destinada as fundações de outras estruturas ou intervenções pertinentes ao projeto, foi registrada e especificada nas soluções técnicas necessárias e adotadas para cada caso.

### 3.6 PROJETO EXECUTIVO DE PAVIMENTAÇÃO

O projeto de dimensionamento do pavimento foi condicionado aos parâmetros dos estudos geotécnicos. Para determinação das camadas que compõe a estrutura de pavimento em paralelepípedo adotada a Fórmula de Peltier. Quanto ao dimensionamento de pavimento flexível o método adotado foi o do DNER do Engº. Murilo Lopes de Sousa.

Foi apresentada seção tipo de cada pavimento projetado estabelecendo as camadas e suas respectivas espessuras. Com o emprego de materiais como CBUQ – Concreto Betuminoso Usinado à Quente, Blocos intertravados de concreto, paralelepípedos de pedra granítica, BGS – Brita Graduada Simples, Sub-bases de solo estabilizado sem ou com adição de brita.

No Projeto de Pavimentação também foi incluso o Projeto de Acessibilidade, de acordo a Legislação Brasileira, atendendo às recomendações do Decreto Federal 5296/04 e da NBR 9050/04 (acessibilidade). – Acessibilidade a edificações, mobiliário, espaços e equipamentos urbanos. Para isso o sistema de passeios implantado interligou diversos logradouros, visando o rebaixamento de meio fio em pontos estratégicos obedecendo-se às condições de rampa máxima, entre outras especificações técnicas.

### 3.7 PROJETO EXECUTIVO DE DRENAGEM

O projeto de drenagem foi fundamentado nas bacias hidrográficas, na drenagem existente, nos estudos hidrológicos e no Projeto Geométrico.





Foram calculadas vazões, cotas mínimas, máximas e seções das estruturas necessárias à captação e transporte das águas, especificando o destino final. As condições atuais do curso receptor da drenagem projetada quanto ao tipo de seção e revestimento, vazão e assoreamento foi verificada.

O regime de drenagem foi adequado à baixa declividade de planície e às contribuições provenientes de áreas de elevada declividade que se deslocam em velocidades altas. A influência das marés é outro parâmetro a ser considerado.

O projeto Geométrico definiu as características das ruas, relativos à situação, declividades longitudinais e transversais, sentido de escoamento das águas, poços de visita com tampão e caixas coletoras dotadas com gaveta ou grade e canaleta a céu aberto com tampas fechadas e vazadas.

O projeto de drenagem considerou o aspecto econômico associado à condição de auto limpeza da rua, em especial, da linha d'água em razão da presença de detritos e lixo. Razão pela qual foi recomendada a utilização e funcionalidade da máxima capacidade de transporte das sarjetas das ruas e adoção da velocidade mínima.

Foi realizada a apresentação da memória de cálculo do projeto. Os detalhes executivos do projeto foram apresentados quanto à localização, dimensões, cotas de montante e jusante, declividades, extensões e especificações de materiais. Foram também apresentados os projetos tipos de todos os dispositivos de drenagem indicados.

### 3.8 PROJETO DE SINALIZAÇÃO (HORIZONTAL E VERTICAL)

O Projeto de Sinalização seguiu as recomendações do Manual de Sinalização de Trânsito, do CONTRAN e as normas pré-estabelecidas pela ABNT, nos casos omissos, o Manual do DNIT (DNER) – edição de 1999, além de recomendações da Companhia de Transito de Ipojuca, estabelecendo os dispositivos de sinalização ao longo das vias projetadas.

O projeto de sinalização horizontal conteve:

- ✓ Linhas laterais demarcadoras das bordas da pista de rolamento;
- ✓ Linhas demarcadoras de faixas de tráfego;
- ✓ Linhas de canalização de tráfego;
- ✓ Dispositivos refletores;
- ✓ Materiais a serem usados na sinalização horizontal e vertical.

O projeto de sinalização vertical conteve:

- ✓ Sinais de advertência;
- ✓ Sinais de regulamentação;
- ✓ Sinais de indicação.

### 3.9 PROJETO EXECUTIVO DE URBANIZAÇÃO E DE PAISAGISMO

Com base nos estudos desenvolvidos e aprovados, e no levantamento topográfico realizado, foram elaborados os projetos de urbanização e paisagismo das ruas que se fizeram necessário, constituindo de:



- ✓ Arborização paisagística, com a recomendação de utilizar espécies regionais já aclimatadas, assim como complementar a flora existente na faixa de domínio em pontos estratégicos, quando necessário;
- ✓ Tratamento paisagístico de interseções;
- ✓ Tratamentos especiais;
- ✓ Especificações técnicas de todos os serviços.

Estabeleceu-se o fornecimento e plantio de árvores no intuito de diminuir o calor provocado com a implantação do pavimento em "CBUQ" e passeios em concreto. Como partido, optou-se trabalhar 01 (um) tipo de vegetação por arruamento, a fim de facilitar o processo de podagem e manutenção das mesmas, vindo a agilizar este processo.

Estabeleceu-se o fornecimento e plantio de mudas arbustivas de 2 metros de altura. (Pata de vaca - Bauhinia Variegata), por ser muito utilizada em calçadas nas cidades e por sua floração oferecer beleza às ruas, sendo excelente para arborização urbana.

Estabeleceu-se o fornecimento e plantio de mudas arbóreas de 2 metros de altura (Sapoti do Mangue - Calophyllum brasiliense). Por se tratar de uma árvore muito resistente aos ventos, maresia e ser aceita poda com facilidade, oferecendo ótima sombra para ruas e calçadas.

Estabeleceu-se o fornecimento e plantio de mudas arbóreas de 2 metros de altura (Nim - Azadirachta) Por se tratar de uma árvore de rápido crescimento com folhagens permanentes e por não sujar as ruas e calçadas, além de ser uma planta com características de inseticida natural.

Estabeleceu-se o fornecimento e plantio de mudas herbáceas Barba de serpente (Ophiopogon jaburan), por se tratar de uma planta perene, herbácea, de folhagem ornamental e estolonífera, bem parecida com uma gramínea. O seu crescimento acontece em tufo, touceiras, baixos que tem entre 20 e 40 cm de altura. Em geral essa planta tem um tom de verde escuro, porém, a sua forma considerada ornamental é variegada com as folhas com estrias amarelo-pálido ou branco-creme. No verão aparecem às inflorescências em espigas e com flores bem delicadas que tem a forma de sino, podem ser arroxeadas ou brancas.

Estabeleceu-se o fornecimento e plantio de mudas arbustivas Dracena Tricolor (Dracaena marginata), por se tratar de uma planta arbustiva, ramificada, de aspecto exótico e escultural, originária de Madagascar, e que pode alcançar até 5 metros de altura.

Estabeleceu-se o fornecimento e plantio de grama Esmeralda (Zoysia japonica) no intuito de diminuir o calor provocado com a implantação do pavimento em blocos intertravados "PAVER", por se tratar de uma via com coqueiros existentes e estacionamentos, uma vez que a grama apresenta baixa manutenção, facilidade de plantio, excelente para controle da erosão, boa tolerância a altas temperaturas, à seca e à salinidade. E devido a sua grande densidade a Grama Esmeralda é responsável pela baixa incidência de ervas daninhas, formando um tapete verde muito uniforme e ornamental.

### 3.10 PLANILHA DE QUANTITATIVOS E ORÇAMENTOS

Foram levantados todos os quantitativos relativos aos serviços projetados, inclusive elaborada a Memória de Cálculo dos mesmos, bem como especificada as unidades relativas a cada item.



O orçamento foi elaborado de acordo com a IS-220 das Diretrizes Básicas e a IS DG/DNIT nº 15/2006, de 20 de fevereiro de 2006, publicada no boletim administrativo nº 051 de 18 a 22 de fevereiro de 2006. Tomou - se como base a estrutura da Prefeitura da Cidade do Recife, Empresa de Manutenção de Limpeza Urbana - EMLURB, preços com desoneração da folha de pagamento regulamentada através da medida provisória nº 601, de 28 de dezembro de 2012, com data base de Dezembro de 2014.

Para os custos relativos aos serviços não contemplados na tabela da EMLURB, utilizou-se como referência a tabela de preços do Sistema Nacional de Pesquisa de Custos e Índices da Construção Civil - SINAPI - PE com data base de Setembro de 2015, Região Nordeste.

**3.11 CRONOGRAMA FÍSICO-FINANCEIRO**

O Cronograma Físico-Financeiro para os projetos contemplou todos os serviços projetados numa sequência lógica e exequível.

**3.12 ESPECIFICAÇÕES TÉCNICAS DOS SERVIÇOS**

As especificações técnicas de órgãos como DNIT e DNER, inerentes a todos os itens de serviço, foram apresentadas para a elaboração da obra e constaram também aquelas de caráter complementar e especial.

**3.13 PLANO DE EXECUÇÃO DAS OBRAS**

O Plano de Execução apresentou todas as etapas da obra, descritas e projetadas numa sequência lógica e exequível. Essa sequência levar em conta os riscos, cuidados especiais, desvios físicos das águas, tráfego de pedestres e veículos, além das deformações a que estejam submetidos os processos construtivos.

Os serviços foram executados dentro do prazo contratual, de acordo com as Normas e Especificações vigentes e com qualidade satisfatória.

Ipojuca, 18 de outubro de 2016

ERYKA MARIA DE VASCONCELOS LUNA  
Secretária de Infraestrutura e Serviços Municipais

*[Handwritten signature]*  
Cristiana Lourenço dos Santos  
Dir. de Manutenção de Prédios Públicos  
Secretaria de Infraestrutura  
Tel. 66007-1 / CAU Nº A25.030-0

SECRETARIA DE INFRAESTRUTURA E SERVIÇOS MUNICIPAIS  
RUA DO COMÉRCIO, S/N, CENTRO - IPOJUCA - PE - CEP 55590-000 - FONE/FAX: (81) 3551 0411  
CNPJ 11.294.386/0001-08

Reconheço por semelhança a firma de: ERYKA MARIA DE VASCONCELOS LUNA, com fé. Ipojuca, 08/11/2016 as 11:18 em test. da verdade TATIANE DE LIMA OLIVEIRA, (ESCREVENTE AUTORIZADO(A)), Empl. R\$ 3,27 TSNR R\$ 0,73 FEEC R\$ 0,36 TOTAL R\$ 4,36 por IRENER SANTOS Selo: 0150680.K000201601.06526 Consulte autenticidade em <http://tjpe.jus.br/selodigital>

Certidão nº 465179/2018 - 27/12/2018, 15:51 - Chave de Impressão: 88WZ55Z715209ZC1W6W  
O atestado neste ato registrado foi emitido em 27/12/2018, e contém 11 folhas



Este documento encontra-se registrado no Conselho de Arquitetura e Urbanismo, vinculado à Certidão De Acervo Técnico Com Atestado nº 465179, emitida em 27/12/2018

106

X

SERVICO NOTARIAL FRANCISCO GOMES - 3º OFÍCIO DE NOTARIAS DE OLINDA  
 Av. Getúlio Vargas, 94 - Bairro Novo - CEP: 53040-010 - Fone: (81) 3478-8481 / 3479-1182 - E-mail: [oficio3@notariadefranciscogomes.com.br](mailto:oficio3@notariadefranciscogomes.com.br)  
 Bul. Francisco Gomes Ferreira - Edifício

**3º**  
**OFÍCIO DE NOTARIAS DE OLINDA**

RECONHECO POR SEMELHANÇA A FIRMA DE:  
 CRISTIANE LOUISE GUIMARÃES DE SANTANA  
 EM TESTEMUNHO ( *Santa* ) DA VERDADE. SELO: 0077651.PMU10201602.01160  
 AUTORIZADO: FERNANDA GOMES FERREIRA  
 OLINDA, 11/12/2016 10:24:00 EPL R\$ 3,63 T.S.N.R. R\$ 0,73 TOTAL R\$ 4,36

*Santa*

"Consulte a autenticidade do selo em [www.tjpe.jus.br/seledigital](http://www.tjpe.jus.br/seledigital)"

*Santa*

*A*

*10X*



Certidão nº 465179/2018 - 27/12/2018, 15:51 - Chave de Impressão: 88WZ255Z2152C9ZC1W6W  
 O atestado neste ato registrado foi emitido em 27/12/2018, e contém 11 folhas



Este documento encontra-se registrado no Conselho de Arquitetura e Urbanismo, vinculado à  
 Certidão De Acervo Técnico Com Atestado nº 465179, emitida em 27/12/2018

*Santa*

*X*

## DECLARAÇÃO DE EQUIPE TÉCNICA RESPONSÁVEL

A: PREFEITURA MUNICIPAL DE CAMARAGIBE/PE – SECRETARIA DE INFRAESTRUTURA  
Ref.: Edital de N.º. CONCORRÊNCIA PÚBLICA N.º 006/2021


PDCA Engenharia Planejamento Desenvolvimento Consultoria e Assessoria Ltda-EPP, CNPJ/MF N.º11.019.554/0001-57, Rua Guimarães Peixoto, n.º 75, Sala 1601 a 1605 – Casa Amarela – Recife/PE, em cumprimento ao Edital da CONCORRÊNCIA PÚBLICA N.º 006/2021, indica o Senhor Sidclei Teixeira Magalhães, brasileira, casado, engenheiro civil, RG n.º. 4.234.793 SSP/PE e CPF n.º. 907.791.344-00, residente e domiciliado à Estrada de Aldeia KM 14 s/n, Aldeia, Paudalho/PE, inscrito no CREA sob n.º 180070675-8, no estado de Pernambuco, pertencente ao quadro permanente da empresa, como Responsável Técnico pela execução dos serviços objeto da licitação.

O Responsável Técnico, supra indicado e pertencente ao quadro permanente da empresa, DECLARA, expressamente, sua disponibilidade profissional para a execução dos serviços da licitação

Recife, 29 de outubro de 2021.



**Taciana Teixeira Magalhães**  
Diretora Administrativa RG n.º 4701626 SSP/PE  
Representante Legal - PDCA ENGENHARIA



**Sidclei Teixeira Magalhães**  
Engenheiro Civil - CREA n.º 180070675-8





## DECLARAÇÃO DE PLENO CONHECIMENTO

A: PREFEITURA MUNICIPAL DE CAMARAGIBE/PE – SECRETARIA DE INFRAESTRUTURA

Ref.: Edital de Nº. CONCORRÊNCIA PÚBLICA Nº 006/2021

Objeto: CONTRATAÇÃO DE EMPRESA DE ENGENHARIA CONSULTIVA PARA ELABORAÇÃO DE PROJETOS EXECUTIVOS DE TERRAPLENAGEM, PAVIMENTAÇÃO, DRENAGEM, PASSEIOS E SINALIZAÇÃO DE DIVERSAS RUAS NO MUNICÍPIO DE CAMARAGIBE-PE.

A PDCA Engenharia Planejamento Desenvolvimento Consultoria e Assessoria Ltda-EPP, inscrita no CNPJ sob o nº. 11.019.554/0001-57, por intermédio de seu representante legal, declara, sob as penalidades da lei que, tem pleno conhecimento das condições e peculiaridades inerentes à natureza dos trabalhos, e sobre os locais dos serviços, assumindo total responsabilidade por esse fato e que não utilizará deste para quaisquer questionamentos futuros que ensejem avenças técnicas ou financeiras.

Recife, 29 de outubro de 2021.



**Taciana Teixeira Magalhães**

Diretora Administrativa RG nº 4701626 SSP/PE  
Representante Legal - PDCA ENGENHARIA





## 6. DECLARAÇÕES



MO


## DECLARAÇÃO DE PLENO ATENDIMENTO AOS REQUISITOS DE HABILITAÇÃO

A: PREFEITURA MUNICIPAL DE CAMARAGIBE/PE – SECRETARIA DE INFRAESTRUTURA

PDCA Engenharia Planejamento Desenvolvimento Consultoria e Assessoria Ltda-EPP, CNPJ/MF N.º11.019.554/0001-57, Rua Guimarães Peixoto, nº 75, Sala 1601 a 1605 – Casa Amarela – Recife/PE, por intermédio do seu representante legal abaixo assinado, declara sob as penalidades da lei, para fins de participação na CONCORRÊNCIA PÚBLICA nº 006/2021, que:

- 1) os documentos que compõem o presente Edital foram colocados à disposição e que tomou conhecimento de todas as informações, condições locais e grau de dificuldade dos serviços a serem executados, para o total cumprimento das obrigações objeto desta licitação;
- 2) não se encontra declarada inidônea para licitar ou contratar com órgãos ou entidades da Administração Pública Federal, Estadual, Municipal e do Distrito Federal;
- 3) inexistem fatos impeditivos à sua habilitação estando ciente da obrigatoriedade de declarar ocorrências posteriores;
- 4) não possui em seu quadro menor de 18 anos de idade em trabalho noturno, perigoso ou insalubre, nem menor de 16 anos de idade em qualquer trabalho, salvo na condição de aprendiz, a partir dos 14 anos, em cumprimento ao disposto no inciso V do art. 27 da Lei 8.666/93 (cumprimento do disposto no inciso XXXIII do art. 7º da Constituição Federal), sob pena de sujeição às penalidade previstas no Edital do CONCORRÊNCIA PÚBLICA nº 006/2021-PREFEITURA MUNICIPAL DE CAMARAGIBE.

Recife, 29 de outubro de 2021.



**Taciana Teixeira Magalhães**  
Diretora Administrativa RG nº 4701626 SSP/PE  
Representante Legal - PDCA ENGENHARIA



## DECLARAÇÃO NEGATIVA DE VÍNCULO E PARENTESCO

A: PREFEITURA MUNICIPAL DE CAMARAGIBE/PE – SECRETARIA DE INFRAESTRUTURA

Ref.: Edital de Nº. CONCORRÊNCIA PÚBLICA Nº 006/2021

Objeto: CONTRATAÇÃO DE EMPRESA DE ENGENHARIA CONSULTIVA PARA ELABORAÇÃO DE PROJETOS EXECUTIVOS DE TERRAPLENAGEM, PAVIMENTAÇÃO, DRENAGEM, PASSEIOS E SINALIZAÇÃO DE DIVERSAS RUAS NO MUNICÍPIO DE CAMARAGIBE-PE.

PDCA Engenharia Planejamento Desenvolvimento Consultoria e Assessoria Ltda-EPP, CNPJ/MF N.º11.019.554/0001-57, Rua Guimarães Peixoto, nº 75, Sala 1601 a 1605 – Casa Amarela – Recife/PE, sob as penalidades cabíveis, em atendimento ao Edital, que:


1. Seus sócios, dirigentes ou administradores não são empregados da Prefeitura Municipal de Camaragibe/PE e não possuem vínculo familiar (cônjuge, companheiro ou parente em linha reta ou colateral, por consanguinidade ou afinidade, até o terceiro grau, nos termos dos artigos 1.591 a 1.595 da Lei nº 10.406/2002 – Código Civil) com:

- empregados de carreira ou detentores de cargo comissionado que atuem em área da Prefeitura com gerenciamento sobre o contrato ou sobre o serviço objeto da presente licitação;
- empregados de carreira ou detentores de cargo comissionado que atuem na área demandante da licitação;
- empregados de carreira ou detentores de cargo comissionado que atuem na área que realiza a licitação;
- autoridade da Prefeitura hierarquicamente superior às áreas supra-mencionadas.

2. Não tem e de que não contratará prestadores para a execução de serviço objeto desta licitação, com vínculo familiar (cônjuge, companheiro ou parente em linha reta ou colateral, por consanguinidade ou afinidade, até o terceiro grau) com empregados de carreira da Prefeitura ou que exerçam cargo em comissão ou função de confiança:

- em área da Prefeitura com gerenciamento sobre o contrato ou sobre o serviço objeto da presente licitação;
- na área demandante da licitação;
- na área que realiza a licitação.

Recife, 29 de outubro de 2021.

  
**Taciana Teixeira Magalhães**  
Diretora Administrativa RG nº 4701626 SSP/PE  
Representante Legal - PDCA ENGENHARIA



## DECLARAÇÃO DE ABSTENÇÃO DE VISITA TÉCNICA.


A: PREFEITURA MUNICIPAL DE CAMARAGIBE/PE – SECRETARIA DE INFRAESTRUTURA

Ref.: Edital de Nº. CONCORRÊNCIA PÚBLICA Nº 006/2021

Objeto: CONTRATAÇÃO DE EMPRESA DE ENGENHARIA CONSULTIVA PARA ELABORAÇÃO DE PROJETOS EXECUTIVOS DE TERRAPLENAGEM, PAVIMENTAÇÃO, DRENAGEM, PASSEIOS E SINALIZAÇÃO DE DIVERSAS RUAS NO MUNICÍPIO DE CAMARAGIBE-PE.

PDCA Engenharia Planejamento Desenvolvimento Consultoria e Assessoria Ltda-EPP, CNPJ/MF N.º11.019.554/0001-57, Rua Guimarães Peixoto, nº 75, Sala 1601 a 1605 – Casa Amarela – Recife/PE, através de seu representante legal abaixo identificado, DECLARA para os devidos fins e sob as penas da Lei, que tem pleno conhecimento das condições e peculiaridades inerentes à natureza dos trabalhos que são objeto do Edital de Licitação acima referenciado, que assume total responsabilidade por este fato e que não utilizará deste para quaisquer questionamentos futuros que ensejem avenças técnicas ou financeiras com a Secretaria de Infraestrutura de Camaragibe.

Recife, 29 de outubro de 2021.




**Taciana Teixeira Magalhães**  
Diretora Administrativa RG nº 4701626 SSP/PE  
Representante Legal - PDCA ENGENHARIA



## 7. MÍDIA DIGITAL DOCUMENTOS DE HABILITAÇÃO





CD-ROM

*d*

*[Handwritten signature]*

*[Handwritten signature]*

*[Handwritten signature]*




## 8. TERMO DE ENCERRAMENTO



MB

## TERMO DE ENCERRAMENTO DO VOLUME




PROCESSO LICITATÓRIO Nº 086/2021

CONCORRÊNCIA PÚBLICA Nº 006/2021


O presente documento contém os DOCUMENTOS DE HABILITAÇÃO da PDCA é composto de 116 folhas, inclusive esta, numeradas sequencialmente da folha 01 a 116.

Recife, 29 de outubro de 2021.



**Taciana Teixeira Magalhães**

Diretora Administrativa RG nº 4701626 SSP/PE  
Representante Legal - PDCA ENGENHARIA





**ENVELOPE 02 - DOCUMENTOS DE HABILITAÇÃO**

**PREFEITURA MUNICIPAL DE CAMARAGIBE**

**SECRETARIA DE INFRAESTRUTURA**

**Comissão Permanente de Licitação**

**CONCORRÊNCIA PÚBLICA Nº 006/2021**

**PROCESSO LICITATÓRIO Nº 086/2021**



PREFEITURA MUNICIPAL DE CAMARAGIBE

