
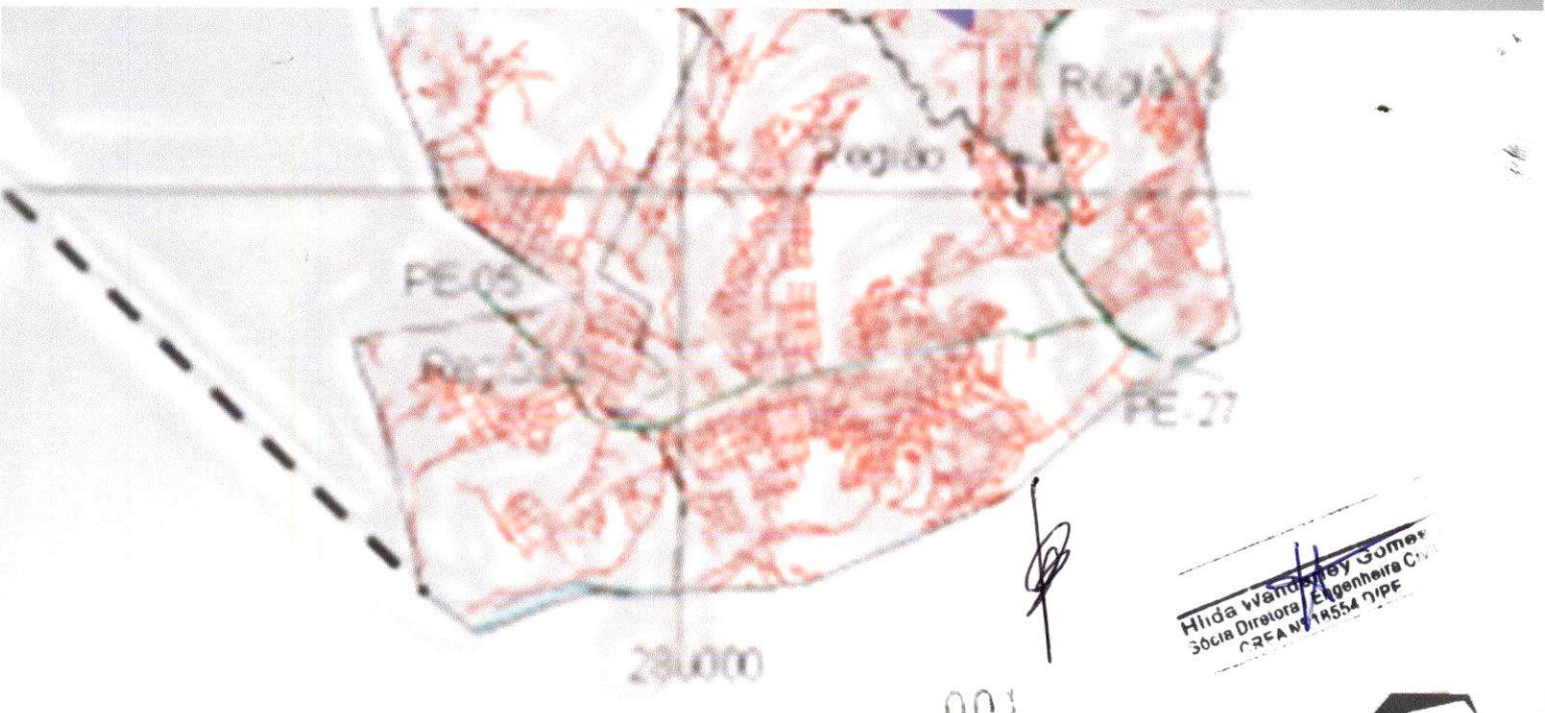


[Handwritten signature]



PLANO DE ORDENAMENTO TERRITORIAL DE CAMARAGIBE HABILITAÇÃO



CPL/PMCG
Fl. nº _____
Visto: _____

CPL/PMCG
Fl. nº 493
Visto: ✓

APRESENTAÇÃO

A **Colmeia Arquitetura e Engenharia LTDA**, empresa com sede à Rua Dom Carlos Coelho, nº 110, no Bairro da Boa Vista, na cidade do Recife/PE; CEP: 50050-360, Inscrita no CNPJ n.º 41.051.046/0001-17; FONE/FAX (81) 3423-1174 / 1185 / 1191, e-mail: negocios@colmeia.eng.br, vem por meio desta, apresentar à Comissão Especial de Licitações sua **Documentação de Habilitação**, de acordo com as exigências contidas na **TOMADA DE PREÇOS Nº 07/2023** do tipo **TÉCNICA E PREÇOS**, sob o regime de EMPREITADA POR PREÇO UNITÁRIO, para a **Contratação de serviços técnicos especializados de pessoa jurídica para revisão e elaboração do Plano de Ordenamento Urbano Territorial do Município de Camaragibe constituído pela revisão das leis do plano diretor (Lei Complementar Nº 341/07) e do parcelamento, uso e ocupação do solo (Lei Nº 032/97), nos termos estabelecidos do artigo 182 da constituição federal e da Lei Federal 10.257/2001-Estatuto Da Cidade.**


Hilda Wanderley Gomes
Sócia Diretora / Engenheira Civil
CREA Nº 18554 D/PE

[Handwritten mark]

CPL / PMCG
Fl. nº 494
Visto: f.

[Handwritten mark]


SUMÁRIO

HABILITAÇÃO JURÍDICA	004
DOCUMENTOS SOCIAS ADMINISTRADORAS	005
CONTRATO SOCIAL	07/22
REGULARIDADE FISCAL/TRABALHISTA	23
CRC- CAMARAGIBE	24
PROVA DE INSCRIÇÃO NO CADASTRO NACIONAL DA PESSOA JURÍDICA	25
PROVA DE REGULARIDADE FISCAL COM A FAZENDA MUNICIPAL	26
PROVA DE REGULARIDADE FISCAL COM A FAZENDA MUNICIPAL ESTADUAL	27
PROVA DE REGULARIDADE FISCAL COM A FAZENDA FEDERAL	28
PROVA DE REGULARIDADE RELATIVA AO FUNDO DE GARANTIA POR TEMPO DE SERVIÇO	29
CERTIDÃO NEGATIVA DE DÉBITOS TRABALHISTA	30
QUALIFICAÇÃO ECONOMICA- FINANCEIRA	31
TERMO DE AUTENTICAÇÃO	32
BALANCO PATRIMONIAL	35
CERTIDÃO DE FALENCIA	43
CERTIDÃO LICITÇÃO PROCESSOS JUDICIAIS 1º E 2º GRAU	44
QUALIFICAÇÃO TÉCNICA	46
CREA E CAU EMPRESA	47/63
CAPACIDADE TÉCNICA OPERACIONAL	64
ATESTADOS	65/107
DECLARAÇÃO SUBITEM 4.5.1.6	108
CAPACIDADE TÉCNICA PROFISSIONAL	109
CONSELHO DOS PROFISSIONAIS	110
RELAÇÃO NOMINAL DA EQUIPE NIVEL SUPERIOR SUBITEM 4.5.2.2	114
RELAÇÃO NOMINAL DA EQUIPE TECICA OPERACIONAL 4.5.2.3	115
COMPROVAÇÃO DE VINCULO	116
DECLARAÇÃO DE INCLUSÃO NA EQUIPE	120
ATESTADOS	124/182
DECLARAÇÕES ANEXO V	183
DECLARAÇÃO SUBITEM 4.6.1 DO EDITAL	184
DECLARAÇÃO PLENO ATENDIMENTO AOS REQUISITOS	185
DECLARAÇÃO DE NEGATIVA DE VINCULO	186
DECLARAÇÃO DE ABSTENÇÃO DE VISITA TÉCNICA	187
TERMO DE ENCERRAMENTO	188

[Handwritten mark]

Milda Wanderley Gomes
Secia Diretora Engenheira Civil
CREA Nº 18554 D/PE



CPL / PMCg	
Fl. nº	495
Visto:	



HABILITAÇÃO JURÍDICA


Hilda Wanderley Gomes
Sócia Diretora / Engenheira Civil
CRFA Nº 18554 DIPE



CPL/PMCG
 Fl. nº 496
 Visto: 1

REPUBLICA FEDERAL DO BRASIL
 MINISTÉRIO DA INFRAESTRUTURA
 DEPARTAMENTO NACIONAL DE TRÁFEGO
 CARTEIRA NACIONAL DE HABILITAÇÃO

ESTRELA SUZANA MATIAS RICARTE BRAGA

DOC. IDENTIDADE / ÓRG. EMISSOR / UF
 2036159 SDS PE

CPF 270.068.084-72 DATA NASCIMENTO 09/05/1962

FILIAÇÃO
 FILOSMINO RICARTE BRAGA
 A MARIA RAIMUNDA MATIAS BRAGA

PERMISSÃO ACC CAT. HAB. B

VALIDADE 12/03/2026 08/11/1990

Nº REGISTRO 01249183609

OBSERVAÇÕES
 A

Estrela Suzana Matias Ricarte Braga

ASSINATURA DO PORTADOR

DATA EMISSÃO 12/03/2021

LOCAL RECIFE, PE

Roberto Carlos Moreira Fontelles
 Diretor Presidente

ASSINATURA DO EMISSOR

02046214830
 PE103673709

PERNAMBUCO

VÁLIDA EM TODO O TERRITÓRIO NACIONAL 2233620501

PROIBIDO PLASTIFICAR 2233620501

DFACAL - ANEXOS DO MINISTÉRIO

6º OFÍCIO DE NOTAS DO RECIFE - PE - CARTÓRIO ROMA *Charlton Jefferson da Natividade Silva*
 TABELÃO INTERINO

Rua Engenheiro Ubaldino Gomes de Matos, 63 - Centro - CEP 50010-340 - Recife - PE - Fone: (81) 3424-9292 - e-mail: cartorioroma@uol.com.br

Cópia autenticada conforme original; dou fé. Em test. da
 verdade, Recife-PE 17/11/2023 11:15:31

Emplumentos: 3,87 FERM: 0,04 FUNSEG: 0,09 TSNR: 0,86

FERC: 0,43 ISS: 0,21 TOTAL 5,50

CARINE MIRELE LINS DA SILVA
 Escrevente Autorizada

Selo: 007248.WRY10202302.02976

Consulte a autenticidade do selo em: www.tico.gov.br/selo digital



Hilda Wanderley Gomes
 Diretora / Engenheira Civil
 RECIFE

CPL/PMCG
 Fl. nº 497
 Visto: 1

REPÚBLICA FEDERATIVA DO BRASIL
 MINISTÉRIO DA INFRAESTRUTURA
 DEPARTAMENTO NACIONAL DE HABITAÇÃO
 INTERMUNICIPAL DE HABITAÇÃO

PE

NOME: **HILDA WANDERLEY GOMES**

DOC. IDENTIDADE / ORG. EMISSOR / UF: **03339 MT PE**

CPF: **337.624.814-15** DATA NASCIMENTO: **09/09/1962**

FILIAÇÃO: **DACIO CHRISTIANO GOMES**
DALVA WANDERLEY GOMES

PERMISSÃO: **000000000000000000** ACC: **000000000000000000** CAT. HAB: **B**

Nº REGISTRO: **00802679035** VALIDADE: **11/10/2024** 1ª HABILITAÇÃO: **04/05/1994**

OBSERVAÇÕES: **A**

ASSINATURA DO PORTADOR: *[Handwritten Signature]*

LÓCAL: **RECIFE, PE** DATA EMISSÃO: **11/10/2019**

ASSINATURA DO EMISSOR: *Roberto Carlos Fontelles*
 Roberto Carlos Fontelles
 Diretor Presidente

34560501681
 PE095102523

PERNAMBUCO

VÁLIDA EM TODO O TERRITÓRIO NACIONAL
 1928759434

PROIBIDO PLASTIFICAR
 1928759434

6º OFÍCIO DE NOTAS DO RECIFE - PE - CARTÓRIO ROMA *Charlitta Jefferson da Natividade Silva*

Rua Engenheiro Ubaldino Gomes de Matos, 53 - Centro - CEP 50010-310 - Recife - PE - Fone: (81) 3424-9282 - e-mail: cartorioroma@ufpe.br

Cópia autenticada conforme original; dou fé. Em test. da verdade, Recife-PE 17/11/2023 11:13:25

Emolumentos: 3,87 FERM: 0,04 FUNSEG: 0,09 TSNR: 0,86

FERC: 0,43 ISS: 0,21 TOTAL 5,50

CARINE MIRELE LINS DA SILVA
 Escrevente Autorizada

Selo: 0077248.UJS10202302.02906

Consulte a autenticidade do selo em www.tpo.gov.br/ufpe

IMPULSO INTERINO

QR CODE

CARTÓRIO ROMA - RECIFE - PE

[Handwritten Signature]
 Hilda Wanderley Gomes
 Sócia Diretora Engenheira Civil
 CREA Nº 18554 D/PE

DÉCIMA NONA ALTERAÇÃO CONTRATUAL DA SOCIEDADE
EMPRESÁRIA "COLMÉIA ARQUITETURA E ENGENHARIA LTDA."

CNPJ 41.051.046/0001-17
NIRE 2620.072.550.7

CPL/PMCG
Fl. nº 498
Visto: 1

Pelo presente instrumento particular e pela melhor forma de direito,

HILDA WANDERLEY GOMES, brasileira, natural de Recife/PE, divorciada, nascida em 09/09/1962, engenheira civil, CREA/PE nº 18554-D, CPF 337.624.814-15, residente e domiciliada na Av. Flor de Santana, 66, Apto. 1201, Bairro de Parnamirim, Recife/PE, CEP 52.060-290;

ESTELLA SUZANA MATIAS RICARTE BRAGA, brasileira, natural da cidade de Salgueiro/PE, solteira, nascida em 09/05/1962, arquiteta, CAU/PE nº A12717-5, CPF 270.068.084-72, residente e domiciliada na Rua Benjamin Constant, 236, Apto 1102, Torre, Recife/PE, CEP 50.710-150;

ÁDRIA MARIA VIANA E SOUSA, brasileira, natural de Recife/PE, divorciada, pedagoga, RG 2.786.384-SDS/PE, CPF 397.881.644-04, residente e domiciliada na Rua Quarenta e Oito, 630, Apto. 302-B, Bairro da Espinheiro, Recife/PE, CEP 52.020-060;

ALESSANDRO GOMES DA SILVA, brasileiro, natural de Recife/PE, casado, engenheiro civil e administrador de empresas, RG 3.789.436-SSP/PE, CPF 744.380.344-34, residente e domiciliado na Rua Jonathas de Vasconcelos, 500, Apto. 702, Bairro de Boa Viagem, Recife/PE, CEP 51.021-140;

JAIRO GONÇALVES LIMA FILHO, brasileiro, natural de Recife/PE, casado, arquiteto e urbanista, RG 3.885.334-SDS/PE, CPF 770.321.284-91, residente e domiciliado na Estrada do Arraial, 2385, Apto. 1701, Bairro da Tamarineira, Recife/PE, CEP 52.051-380;

ERIKA MARCELA DA SILVA, brasileira, natural de Recife/PE, solteira, engenheira civil, CREA/PE 47379-D, CPF 921.394.934-00, residente e domiciliada na Rua Bandeirantes, 1013, Bairro de Candeias, Jaboatão dos Guararapes/PE, CEP 54.440-165; e

Estrela Suzana Matias Ricarte Braga *Hilda Wanderley Gomes* *Jairo Gonçalves Lima Filho* *Ádria Maria Viana e Sousa* *Alessandro Gomes da Silva* *Erika Marcela da Silva*

CPL / PMCg
Fl. nº 499
Visto: *[assinatura]*



http://assinador.pscs.com.br/assinadorweb/autenticacao?chave1=ampwYhS9A9Ef-R_KMFcoUg&chave2=biVYHKotZXwAGXcXk14FALw
ASSINADO DIGITALMENTE POR: 65351258404-FABIOLA GAMBOLA CAVALCANTI

[assinatura]
JULIA BIRD MATIAS DE ALMEIDA, brasileira, solteira, nascida em 07/01/1995, estudante, RG nº 8.791.417 SDS/PE, CPF nº 077.886.784-65, residente e domiciliada na Rua Demócrito de Souza Filho, 350 apto. 2701, Madalena, Recife/PE, CEP 50.610-120,

Sócios da sociedade limitada de nome empresarial **COLMÉIA ARQUITETURA E ENGENHARIA LTDA.**, constituída legalmente por contrato social devidamente arquivado na Junta Comercial do Estado de Pernambuco sob NIRE nº 2620.072.550.7, com sede e domicílio na Rua Dom Carlos Coelho, 110, Bairro da Boa Vista, Recife/PE, CEP 50.050-360, devidamente inscrita no Cadastro Nacional de Pessoas Jurídicas sob o nº 41.051.046/0001-17, deliberam de pleno e comum acordo ajustar a presente alteração contratual, nos termos da Lei nº 10.406/2002, mediante as condições estabelecidas nas cláusulas seguintes:

CLÁUSULA PRIMEIRA – A cláusula “1 – DA DENOMINAÇÃO, FORMA, SEDE, FORO, OBJETO E PRAZO DE DURAÇÃO”, item 1.05, letras “a”, “e” e “f” da consolidação do contrato social objeto da décima oitava alteração do contrato social, registrada na JUCEPE sob o nº 20189025344, em 25/05/2018, passa a vigorar com a seguinte redação:

“1 – DA DENOMINAÇÃO, FORMA, SEDE, FORO, OBJETO E PRAZO DE DURAÇÃO

1.05 - A sociedade tem por objeto social:

- Serviços de arquitetura. (CNAE: 71.11-1-00);
- Serviços de engenharia. (CNAE: 71.12-0-00);
- Construção de edifícios. (CNAE: 41.20-4-00);
- Construção de rodoviárias e ferrovias. (CNAE: 42.11-1-01);
- Construção de obras de arte especiais. (CNAE: 42.12-0-00);
- Construção de barragens e represas para geração de energia e elétrica. (CNAE: 42.21-9-01);
- Construção de instalações esportivas e recreativas. (CNAE: 42.99-5-01);
- Instalações hidráulicas, sanitária e de gás. (CNAE: 43.22-3-01);
- Outras obras de instalações em construções não especificadas

[assinatura]

[assinatura] *[assinatura]* *[assinatura]* *[assinatura]* *[assinatura]*
- Julia Bird

2

[assinatura]


01/12/2020



Certifico o Registro em 01/12/2020
Arquivamento 20209831081 de 01/12/2020 Protocolo 209831081 de 31/01/2020 NIRE 26200725507
Nome da empresa COLMEIA ARQUITETURA E ENGENHARIA LTDA

Este documento pode ser verificado em <http://redesim.jucepe.pe.gov.br/autenticacaodocumentos/autenticacao.aspx>
Chancela 202826046071184

[assinatura]
Hi.ª Wenderley Gomes
Sócia Diretora / Engenharia Civil
CREA Nº 18454/1/PE



http://assinador.pcs.com.br/assinadorweb/autenticacao?chave1=ampwYnSCA9RF-K_KMFcoUg&chave2=blYHKOtZXWAGXckI4FDLW
ASSINADO DIGITALMENTE POR: 65351258404-PABIOLA GAMBOLA CAVALLACANTI

anteriormente, tais como: o revestimento de tubulações. (CNAE: 43.29-1-99);

- Administração de obras. (CNAE: 43.99-1-01);
- Serviços de cartografia, topografia e geodésia. (CNAE: 71.19-7-01);
- Serviços de perícia técnica relacionados à segurança do trabalho. (CNAE: 71.19-7-04);
- Atividades técnicas relacionadas à engenharia e arquitetura não especificados anteriormente, tais como: o serviço de aerofotogrametria. (CNAE: 71.19-7-99);
- Locação de mão de obra temporária. (CNAE: 78.20-5-00);
- Serviços de assistência social sem alojamento. (CNAE: 88.00-6-00).

CLÁUSULA SEGUNDA – A sócia **JULIA BIRD MATIAS DE ALMEIDA** cede e transfere, a título gratuito, para a sócia **ESTELLA SUZANA MATIAS RICARTE BRAGA**, um total de 3.125 (três mil cento e vinte e cinco) quotas, no valor individual de R\$ 10,00 (dez reais) cada, perfazendo um total de R\$ 31.250,00 (trinta e um mil duzentos e cinquenta reais), correspondente a toda a sua participação societária, retirando-se, em consequência, da sociedade, ficando a cessionária sub-rogada em todos os direitos e obrigações pelas quotas que adquire.

Parágrafo Único – Em decorrência do disposto nesta cláusula, fica **JULIA BIRD MATIAS DE ALMEIDA**, que ora se retira da sociedade, livre e desembaraçada de qualquer responsabilidade, dando, neste ato, total e irrevogável quitação dos seus direitos referentes à sua parte do capital social que ora cede e transfere.

CLÁUSULA TERCEIRA – A sócia **ÁDRIA MARIA VIANA E SOUSA** cede e transfere para a sócia **HILDA WANDERLEY GOMES**, um total de 3.125 (três mil cento e vinte e cinco) quotas, no valor individual de R\$ 10,00 (dez reais) cada, perfazendo um total de R\$ 31.250,00 (trinta e um mil duzentos e cinquenta reais), correspondente a toda a sua participação societária, retirando-se, em consequência, da sociedade, ficando a cessionária sub-rogada em todos os direitos e obrigações pelas quotas que adquire.

Parágrafo Único – Em decorrência do disposto nesta cláusula, fica **ÁDRIA**

ESMAGE

Hilda Wanderley Gomes *3*


[Signature]

01/12/2020



Hilda Wanderley Gomes
 Diretora Engenheira Civil
 CREA Nº 18534 D/PE

CPL / PMCG
Fl. nº 50
Visto: [assinatura]



http://assinador.pscs.com.br/assinadorweb/autenticacao?chave1=ampwYnSOA9SE-K_jmfc0Ug&chave2=biYHk0ctZXWAGXck14Fdlw
ASSINADO DIGITALMENTE POR: 65351258404-FABIOLA GAMBOLA CAVALLANTI

MARIA VIANA E SOUSA, que ora se retira da sociedade, livre e desembaraçada de qualquer responsabilidade, dando, neste ato, total e irrevogável quitação dos seus direitos referentes à sua parte do capital social que ora cede e transfere.

CLÁUSULA QUARTA - O sócio JAIRO GONÇALVES LIMA FILHO retira-se da sociedade, cedendo e transferindo toda a sua participação societária, representada por 3.125 (três mil, cento e vinte cinco) quotas no valor de R\$ 10,00 (dez reais) cada uma, perfazendo um total de R\$ 31.250,00 (trinta e um mil, duzentos e cinquenta reais), para os demais sócios que permanecem na sociedade, na proporção a seguir descrita, ficando estes últimos sub-rogados em todos os direitos e obrigações pelas quotas que adquirem:

Sócio	Valor da Cota	Quantidade de Cotas Adquiridas	Percentual	Valor (R\$)
HILDA WANDERLEY GOMES	10,00	1.546	49,472%	15.460,00
ESTELLA SUZANA MATIAS RICARTE BRAGA	10,00	1.515	48,48%	15.150,00
ERIKA MARCELA DA SILVA	10,00	32	1,024%	320,00
ALESSANDRO GOMES DA SILVA	10,00	32	1,024%	320,00
TOTAL		3.125	100%	31.250,00

Parágrafo Único - O sócio JAIRO GONÇALVES LIMA FILHO, que ora se retira da sociedade, fica livre e desembaraçado de qualquer responsabilidade, dando, neste ato, total e irrevogável quitação dos seus direitos com respeito à sua parte do capital social que ora se transfere.

CLÁUSULA QUINTA - Em razão do disposto nas CLÁUSULAS SEGUNDA, TERCEIRA e QUARTA, a cláusula "2 - DO CAPITAL SOCIAL E DAS QUOTAS" da consolidação do contrato social objeto da décima oitava alteração do contrato social, registrada na JUCEPE sob o nº 20189025344, em 25/05/2018, passa a vigorar com a seguinte redação:

"2 - DO CAPITAL SOCIAL E DAS QUOTAS

A sociedade tem seu capital social no valor de R\$ 3.125.000,00 (três milhões, cento e vinte cinco mil reais), representado por 312.500 (trezentas e doze mil

[Assinaturas manuscritas]

01/12/2020
Hilda Wanderley Gomes
Sócia Diretora - Engenheira Civ.
C.R.F.A. Nº 18554 D/PE

CPL / PMCg
Fl. nº 502
Visto: ✓



http://assinador.pscs.com.br/assinadorweb/autenticacao?chave1=ampwYnSQA9BF-R_KMFcoYg&chave2=biVYHKotZXWAGXcXk14PdLw
ASSINADO DIGITALMENTE POR: 65351258404-FABIOLA GAMBEO CAVALCANTI

e quinhentas) quotas no valor nominal de R\$ 10,00 (dez reais) cada, totalmente integralizadas em dinheiro, moeda corrente e legal do País, e tem a seguinte distribuição entre os sócios:

a) a participação da sócia **HILDA WANDERLEY GOMES** no capital social é de R\$ 1.546.710,00 (um milhão, quinhentos e quarenta e seis mil e setecentos e dez reais), representada por 154.671 (cento e cinquenta quatro mil, seiscentas e setenta e uma) quotas no valor nominal de R\$ 10,00 (dez reais) cada, totalmente integralizadas em dinheiro, moeda corrente e legal do País;

b) a participação da sócia **ESTELLA SUZANA MATIAS RICARTE BRAGA** no capital social é de R\$ 1.515.150,00 (um milhão, quinhentos e quinze mil e cento e cinquenta reais), representada por 151.515 (cento e cinquenta e uma mil, quinhentas e quinze) quotas no valor nominal de R\$ 10,00 (dez reais) cada, totalmente integralizadas em dinheiro, moeda corrente e legal do País;

c) a participação da sócia **ERIKA MARCELA DA SILVA** no capital social é de R\$ 31.570,00 (trinta e um mil e quinhentos e setenta reais), representada por 3.157 (três mil, cento e cinquenta e sete) quotas no valor nominal de R\$ 10,00 (dez reais) cada, totalmente integralizadas em dinheiro, moeda corrente e legal do País; e

d) a participação do sócio **ALESSANDRO GOMES DA SILVA** no capital social é de R\$ 31.570,00 (trinta e um mil e quinhentos e setenta reais), representada por 3.157 (três mil, cento e cinquenta e sete) quotas no valor nominal de R\$ 10,00 (dez reais) cada, totalmente integralizadas em dinheiro, moeda corrente e legal do País.

2.01 - A responsabilidade de cada sócio é restrita ao valor de suas quotas, mas todos respondem solidariamente pela integralização do capital social.

2.02 - O capital social fica assim distribuído:

Sócio	Valor da Cota	Quantidade e de Cotas	Participação	Valor (R\$)
HILDA WANDERLEY GOMES	10,00	154.671	49,49472%	1.546.710,00
ESTELLA SUZANA MATIAS	10,00	151.515	48,4848%	1.515.150,00

ESABRaga

[Handwritten mark]

Hilda Gomes

Ric

[Handwritten mark]


01/12/2020



Certifico o Registro em 01/12/2020
Arquivamento 20209831081 de 01/12/2020 Protocolo 209831081 de 31/01/2020 NIRE 26200725507
Nome da empresa COLMEIA ARQUITETURA E ENGENHARIA LTDA

Este documento pode ser verificado em <http://redesim.jucepe.pe.gov.br/autenticacaodocumentos/autenticacao.aspx>
Chancela 202826046074484

Hilda Wanderley Gomes
Sócia Diretora/Engenheira Civ.
C.R.E.A. Nº 18554 N/PE



http://assinador.pcs.com.br/assinadorweb/autenticacao?chave1=ampwYnSCA9RF-K_XMfc0Ug&chave2=blVYHK0tZxWAGXCKI4FDLW
 ASSINADO DIGITALMENTE POR: 65351258404-FABIOLA GAMBOA CAVALLACANTI

Sócio	Valor da Cota	Quantidade de Cotas	Participação	Valor (R\$)
RICARTE BRAGA				
ERIKA MARCELA DA SILVA	10,00	3.157	1,01024%	31.570,00
ALESSANDRO GOMES DA SILVA	10,00	3.157	1,01024%	31.570,00
TOTAL		312.500	100,00%	3.125.000,00

CLÁUSULA SEXTA - A cláusula "4 - DO EXERCÍCIO ECONÔMICO-FINANCEIRO" da consolidação do contrato social objeto da décima oitava alteração do contrato social, registrada na JUCEPE sob o nº 20189025344, em 25/05/2018, passa a vigorar com a seguinte redação:

"4 - DO EXERCÍCIO ECONÔMICO-FINANCEIRO

Ao término de cada exercício social, em 31 de dezembro, os administradores prestarão contas justificadas de sua administração, procedendo à elaboração do inventário, do balanço patrimonial e do balanço de resultado econômico, cabendo aos sócios participação nos lucros ou perdas apuradas, de acordo com a produtividade de cada um, a ser definida através de decisão tomada em reunião quando do encerramento do exercício ou, não havendo a referida decisão, na proporção das quotas de cada um."

CLÁUSULA SÉTIMA - Os sócios **HILDA WANDERLEY GOMES, ESTELLA SUZANA MATIAS RICARTE BRAGA, ERIKA MARCELA DA SILVA e ALESSANDRO GOMES DA SILVA** manifestam, neste ato, sua expressa anuência com a cessão e transferência de quotas de que tratam as cláusulas segunda, terceira e quarta, bem como com as demais alterações contratuais formalizadas neste instrumento.

CLÁUSULA OITAVA - Continuam em vigor as demais cláusulas e condições do contrato de constituição da sociedade e suas alterações, desde que não colidam com as cláusulas expressas neste instrumento de alteração contratual.

CONSOLIDAÇÃO

À vista das modificações ora ajustadas e das modificações que precederam a presente alteração contratual, consolida-se o contrato social, que passa a ter a

01/12/2020



CPL / PMCG
Fl. nº 504
Visto:



seguinte redação:

1 – DA DENOMINAÇÃO, FORMA, SEDE, FORO, OBJETO E PRAZO DE DURAÇÃO

1.01 – A sociedade tem a denominação de COLMÉIA ARQUITETURA E ENGENHARIA LTDA.

1.02 – A sociedade tem a forma de SOCIEDADE LIMITADA

1.03 – A sociedade tem sede e foro na cidade de Recife, Estado de Pernambuco, na Rua Dom Carlos Coelho, nº 110, no Bairro da Boa Vista, Recife – PE, CEP 50.050-360.

1.04 – A sociedade pode, a critério dos sócios que representem a maioria do capital social, alterar o objeto social, mudar o endereço da sede, abrir e fechar escritórios, depósitos, agências e nova(s) filial(is) em qualquer parte do território nacional ou do exterior, destacando, quando for o caso, parcela do seu capital.

1.05 - A sociedade tem por objeto social:

- Serviços de arquitetura. (CNAE: 71.11-1-00);
- Serviços de engenharia. (CNAE: 71.12-0-00);
- Construção de edifícios. (CNAE: 41.20-4-00);
- Construção de rodoviárias e ferrovias. (CNAE: 42.11-1-01);
- Construção de obras de arte especiais. (CNAE: 42.12-0-00);
- Construção de barragens e represas para geração de energia e elétrica. (CNAE: 42.21-9-01);
- Construção de instalações esportivas e recreativas. (CNAE: 42.99-5-01);
- Instalações hidráulicas, sanitária e de gás. (CNAE: 43.22-3-01);
- Outras obras de instalações em construções não especificadas anteriormente, tais como: o revestimento de tubulações. (CNAE: 43.29-1-99);
- Administração de obras. (CNAE: 43.99-1-01);
- Serviços de cartografia, topografia e geodésia. (CNAE: 71.19-7-01);
- Serviços de perícia técnica relacionados à segurança do trabalho.

Handwritten signature

Handwritten signatures and initials

Handwritten signature

S

CPL / PMCg
Fl. nº 505
Visto: *f.*



http://assinador.pcs.com.br/assinadorweb/autenticacao?chave1=ampwYnSCA98f-K_KMFcoDg&chave2=blVYHkocZxWAGXCK14FDLW
ASSINADO DIGITALMENTE POR: 65351258404-FABIOLA GAMBOLA CAVALLICANTI

(CNAE: 71.19-7-04);

- Atividades técnicas relacionadas à engenharia e arquitetura não especificados anteriormente, tais como: o serviço de aerofotogrametria. (CNAE: 71.19-7-99);
- Locação de mão de obra temporária. (CNAE: 78.20-5-00);
- Serviços de assistência social sem alojamento. (CNAE: 88.00-6-00).

1.06 – A sociedade iniciou suas atividades em 11/03/1992 e existirá por tempo indeterminado.

2 – DO CAPITAL SOCIAL E DAS QUOTAS

A sociedade tem seu capital social no valor de R\$ 3.125.000,00 (três milhões, cento e vinte cinco mil reais), representado por 312.500 (trezentas e doze mil e quinhentas) quotas no valor nominal de R\$ 10,00 (dez reais) cada, totalmente integralizadas em dinheiro, moeda corrente e legal do País, e tem a seguinte distribuição entre os sócios:

a) a participação da sócia **HILDA WANDERLEY GOMES** no capital social é de R\$ 1.546.710,00 (um milhão, quinhentos e quarenta e seis mil e setecentos e dez reais), representada por 154.671 (cento e cinquenta quatro mil, seiscentas e setenta e uma) quotas no valor nominal de R\$ 10,00 (dez reais) cada, totalmente integralizadas em dinheiro, moeda corrente e legal do País;

b) a participação da sócia **ESTELLA SUZANA MATIAS RICARTE BRAGA** no capital social é de R\$ 1.515.150,00 (um milhão, quinhentos e quinze mil e cento e cinquenta reais), representada por 151.515 (cento e cinquenta e uma mil, quinhentas e quinze) quotas no valor nominal de R\$ 10,00 (dez reais) cada, totalmente integralizadas em dinheiro, moeda corrente e legal do País;

c) a participação da sócia **ERIKA MARCELA DA SILVA** no capital social é de R\$ 31.570,00 (trinta e um mil e quinhentos e setenta reais), representada por 3.157 (três mil, cento e cinquenta e sete) quotas no valor nominal de R\$ 10,00 (dez reais) cada, totalmente integralizadas em dinheiro, moeda corrente e legal do País; e

d) a participação do sócio **ALESSANDRO GOMES DA SILVA** no capital social é de R\$ 31.570,00 (trinta e um mil e quinhentos e setenta reais), representada por 3.157 (três mil, cento e cinquenta e sete) quotas no valor

ESMAGE ~~*[Signature]*~~ *[Signature]* *[Signature]* *[Signature]* *[Signature]* *[Signature]* *[Signature]*



nominal de R\$ 10,00 (dez reais) cada, totalmente integralizadas em dinheiro, moeda corrente e legal do País.

2.01 - A responsabilidade de cada sócio é restrita ao valor de suas quotas, mas todos respondem solidariamente pela integralização do capital social.

2.02 - O capital social fica assim distribuído:

Sócio	Valor da Cota	Quantidade e de Cotas	Participação	Valor (R\$)
HILDA WANDERLEY GOMES	10,00	154.671	49,49472%	1.546.710,00
ESTELLA SUZANA MATIAS RICARTE BRAGA	10,00	151.515	48,4848%	1.515.150,00
ERIKA MARCELA DA SILVA	10,00	3.157	1,01024%	31.570,00
ALESSANDRO GOMES DA SILVA	10,00	3.157	1,01024%	31.570,00
TOTAL		312.500	100,00%	3.125.000,00

3 - DA ADMINISTRAÇÃO DA SOCIEDADE

A administração da sociedade caberá aos sócios **ESTELLA SUZANA MATIAS RICARTE BRAGA e HILDA WANDERLEY GOMES**, com poderes e atribuições de gerir e administrar os negócios da sociedade, autorizado o uso do nome empresarial, assinando separadamente todos os negócios da sociedade, exceto no caso de onerar ou alienar bens imóveis e móveis da sociedade, que assinarão sempre em conjunto, investidos que ficam nos poderes necessários à representação ativa e passiva da sociedade, em juízo ou fora dele, sendo vedado, no entanto, o exercício das atribuições de gerência e administração ou o uso do nome empresarial em atividades estranhas ao interesse social ou assumir obrigações em nome da sociedade em favor de qualquer quotista ou de terceiros.

Parágrafo único - Os sócios administradores poderão, de comum acordo, fixar uma retirada mensal para os sócios, a título de "pro labore", observadas as disposições regulamentares pertinentes.

4 - DO EXERCÍCIO ECONÔMICO-FINANCEIRO

Ao término de cada exercício social, em 31 de dezembro, os administradores prestarão contas justificadas de sua administração, procedendo à elaboração









http://assinador.pscs.com.br/assinadorweb/autenticacao?chave1=ampwYnSCA98f-R_XMFcoYg&chave2=blVYHKotZXWAGXck14Pdlw
ASSINADO DIGITALMENTE POR: 65351258404-PABIOLA GAMBOLA CAVALCANTI



http://assinador.pscs.com.br/assinadorweb/autenticacao?chave1=ampwYnScA98f-K_KMFcoUg&chave2=b1YHKotZXWAGXck14FDLW
ASSINADO DIGITALMENTE POR: 65351298404-FABIOLA GAMBOA CAVALCANTI

do inventário, do balanço patrimonial e do balanço de resultado econômico, cabendo aos sócios participação nos lucros ou perdas apuradas, de acordo com a produtividade de cada um, a ser definida através de decisão tomada em reunião quando do encerramento do exercício ou, não havendo a referida decisão, na proporção das quotas de cada um.

5 - DA DISSOLUÇÃO DA SOCIEDADE

A sociedade não se dissolverá por morte de qualquer dos sócios e somente se extinguirá nos casos previstos no artigo 1.044 do Código Civil Brasileiro (Lei nº 10.406, de 10 de janeiro de 2002).

5.01 - Falecendo ou interditado qualquer sócio, a sociedade continuará com os herdeiros, sucessores e/ou o incapaz. Não sendo possível ou inexistindo interesse destes ou do(s) sócio(s) remanescente(s), o valor de seus haveres será apurado e liquidado com base na situação patrimonial da sociedade, à data da resolução, verificada em balanço especialmente levantado.

5.02 - O mesmo procedimento será adotado em outros casos em que a sociedade se resolva em relação a qualquer um de seus sócios.

6 - DO FORO COMPETENTE PARA DIRIMIR QUESTÕES

As partes contratantes elegem o foro da cidade do Recife, Capital do Estado de Pernambuco, como único competente para dirimir todos e quaisquer conflitos decorrentes do presente negócio jurídico, renunciando expressamente a qualquer outro, por mais privilegiado que seja ou venha a ser.

7 - DAS DISPOSIÇÕES FINAIS

Os administradores declaram, sob as penas da lei, que não estão impedidos de exercer a administração da sociedade, por lei especial, ou em virtude de condenação criminal, ou por se encontrar sob os efeitos dela, a pena que vede, ainda que temporariamente, o acesso a cargos públicos; ou por crime falimentar, de prevaricação, peita ou suborno, concussão, peculato, ou contra a economia popular, contra o sistema financeiro nacional, contra normas de

[assinatura]

[assinatura] [assinatura] [assinatura] [assinatura]

[assinatura]

01/12/2020



[assinatura]
Hilda Wanderley Gomes
Diretora Engenharia Civil
CREA No 18544 N/PE



defesa da concorrência, contra as relações de consumo, fé pública, ou a propriedade.

E, por estarem assim justos e contratados, assinam o presente instrumento particular de décima nona alteração do contrato de constituição da sociedade "COLMÉIA ARQUITETURA E ENGENHARIA LTDA.", em duas vias de igual teor e forma, para um só efeito, o qual depois de ser lido e achado inteiramente conforme, vai por todos assinados, juntamente com duas testemunhas.

Recife, 04 de março de 2020.

Estella Suzana Matias Ricarte Braga
CONFERIDO BRUNO
ESTELLA SUZANA MATIAS RICARTE BRAGA
CAU/PE nº A12717-5
CPF 270.068.084-72

Hilda Wanderley Gomes
CONFERIDO BRUNO
HILDA WANDERLEY GOMES
CREA/PE nº 18554-D
CPF 337.624.814-15

Adria Maria Viana e Sousa
CONFERIDO BRUNO
ÁDRIA MARIA VIANA E SOUSA
RG 2.786.384-SDS/PE
CPF 397.881.644-04

Alessandro Gomes da Silva
CONFERIDO BRUNO
ALESSANDRO GOMES DA SILVA
RG 3.789.436-SSP/PE
CPF 744.380.344-34

Jairo Gonçalves Lima Filho
CONFERIDO BRUNO
JAIRO GONCALVES LIMA FILHO
RG 3.885.334-SDS/PE
CPF 770.321.284-91

Erika Marcela da Silva
CONFERIDO BRUNO
ERIKA MARCELA DA SILVA
CREA/PE 47379-D
CPF 921.394.934-00

Julia Bird Matias de Almeida
CONFERIDO BRUNO
JULIA BIRD MATIAS DE ALMEIDA
RG nº 8.791.417 SDS/PE
CPF nº 077.886.784-65

Testemunhas:

A *HB*
11

http://assinador.pscs.com.br/assinadorweb/autenticacao?chave1=ampwYnsCA9BF-R_KMFcoUgKchave2=diVYHkocZxwAGXCK14FDLW
ASSINADO DIGITALMENTE POR: 65351258404-PABIOLA GAMBOLA CAVALCANTI

CPL/PMCg
 Fl. nº 509
 Visto: f.



http://assinador.pscs.com.br/assinadorweb/autenticacao?chave1=ampwYnsCA9Bf-K_KMfc0tgc&chave2=diVYHkocZXWAGXckI4Pdlw
 ASSINADO DIGITALMENTE POR: 958F1258404 - FABIO LA GAMBEO CAVALLACANTI

CARTÓRIO DE NOTAS DO 5º OFÍCIO DO RECIFE
 Rua Siqueira Campos, 100 - Santo Antônio - Recife - PE - Fone: (81) 3033-6900
 Tabelião Interino - Carlos Alberto Ribeiro Roma

Reconheço por semelhança a firma de:
 [0521246]-JAIRO GONCALVES LIMA FILHO.....
 Em Teste da verdade. Recife 05/11/2020
 [] Bruno da Câmara Barros Maciel - Substituto
 [] Anderson Chrystian Soares de Lima - Escrivante Autorizado
 [] Cicera Patricia de Silva - Escrivante Autorizada
 [] Ubirajara Gomes de Lima Junior - Esc. Autorizado
 Emol: R\$3.71 - FERC(10%) R\$0.41 - TSNR(20%) R\$0.82 - FERM(1%): R\$ 0.04 - FUNSEG(2%): R\$ 0.08 - ISS (5%) R\$ 0.21 - TOTAL: R\$5.27 - SELO DIGITAL N° 0074005 ECP10202002.02787

CARTÓRIO DE NOTAS DO 5º OFÍCIO DO RECIFE
 Rua Siqueira Campos, 100 - Santo Antônio - Recife - PE - Fone: (81) 3033-6900
 Tabelião Interino - Carlos Alberto Ribeiro Roma

Reconheço por semelhança a firma de:
 [0598929]-ERIKA MARCELA DA SILVA.....
 Em Teste da verdade. Recife 05/11/2020
 [] Bruno da Câmara Barros Maciel - Substituto
 [] Anderson Chrystian Soares de Lima - Escrivante Autorizado
 [] Cicera Patricia de Silva - Escrivante Autorizada
 [] Ubirajara Gomes de Lima Junior - Esc. Autorizado
 Emol: R\$3.71 - FERC(10%) R\$0.41 - TSNR(20%) R\$0.82 - FERM(1%): R\$ 0.04 - FUNSEG(2%): R\$ 0.08 - ISS (5%) R\$ 0.21 - TOTAL: R\$5.27 - SELO DIGITAL N° 0074005 FGG10202002.02788

CARTÓRIO DE NOTAS DO 5º OFÍCIO DO RECIFE
 Rua Siqueira Campos, 100 - Santo Antônio - Recife - PE - Fone: (81) 3033-6900
 Tabelião Interino - Carlos Alberto Ribeiro Roma

Reconheço por semelhança a firma de:
 [0444206]-ALESSANDRO GOMES DA SILVA.....
 Em Teste da verdade. Recife 05/11/2020
 [] Bruno da Câmara Barros Maciel - Substituto
 [] Anderson Chrystian Soares de Lima - Escrivante Autorizado
 [] Cicera Patricia de Silva - Escrivante Autorizada
 [] Ubirajara Gomes de Lima Junior - Esc. Autorizado
 Emol: R\$3.71 - FERC(10%) R\$0.41 - TSNR(20%) R\$0.82 - FERM(1%): R\$ 0.04 - FUNSEG(2%): R\$ 0.08 - ISS (5%) R\$ 0.21 - TOTAL: R\$5.27 - SELO DIGITAL N° 0074005 ZHQ10202002.02788

CARTÓRIO DE NOTAS DO 5º OFÍCIO DO RECIFE
 Rua Siqueira Campos, 100 - Santo Antônio - Recife - PE - Fone: (81) 3033-6900
 Tabelião Interino - Carlos Alberto Ribeiro Roma

Reconheço por semelhança a firma de:
 [0550874]-JULIA BIRD MATIAS DE ALMEIDA.....
 Em Teste da verdade. Recife 05/11/2020
 [] Bruno da Câmara Barros Maciel - Substituto
 [] Anderson Chrystian Soares de Lima - Escrivante Autorizado
 [] Cicera Patricia de Silva - Escrivante Autorizada
 [] Ubirajara Gomes de Lima Junior - Esc. Autorizado
 Emol: R\$3.71 - FERC(10%) R\$0.41 - TSNR(20%) R\$0.82 - FERM(1%): R\$ 0.04 - FUNSEG(2%): R\$ 0.08 - ISS (5%) R\$ 0.21 - TOTAL: R\$5.27 - SELO DIGITAL N° 0074005 ZCC10202002.02789

CARTÓRIO DE NOTAS DO 5º OFÍCIO DO RECIFE
 Rua Siqueira Campos, 100 - Santo Antônio - Recife - PE - Fone: (81) 3033-6900
 Tabelião Interino - Carlos Alberto Ribeiro Roma

Reconheço por semelhança a firma de:
 [0126993]-ADRIA MARIA VIANA E SOUSA.....
 Em Teste da verdade. Recife 05/11/2020
 [] Bruno da Câmara Barros Maciel - Substituto
 [] Anderson Chrystian Soares de Lima - Escrivante Autorizado
 [] Cicera Patricia de Silva - Escrivante Autorizada
 [] Ubirajara Gomes de Lima Junior - Esc. Autorizado
 Emol: R\$3.71 - FERC(10%) R\$0.41 - TSNR(20%) R\$0.82 - FERM(1%): R\$ 0.04 - FUNSEG(2%): R\$ 0.08 - ISS (5%) R\$ 0.21 - TOTAL: R\$5.27 - SELO DIGITAL N° 0074005 LJP10202002.02785

CARTÓRIO DE NOTAS DO 5º OFÍCIO DO RECIFE
 Rua Siqueira Campos, 100 - Santo Antônio - Recife - PE - Fone: (81) 3033-6900
 Tabelião Interino - Carlos Alberto Ribeiro Roma

Reconheço por semelhança a firma de:
 [0430498]-HILDA WARDERLEY GOMES.....
 Em Teste da verdade. Recife 05/11/2020
 [] Bruno da Câmara Barros Maciel - Substituto
 [] Anderson Chrystian Soares de Lima - Escrivante Autorizado
 [] Cicera Patricia de Silva - Escrivante Autorizada
 [] Ubirajara Gomes de Lima Junior - Esc. Autorizado
 Emol: R\$3.71 - FERC(10%) R\$0.41 - TSNR(20%) R\$0.82 - FERM(1%): R\$ 0.04 - FUNSEG(2%): R\$ 0.08 - ISS (5%) R\$ 0.21 - TOTAL: R\$5.27 - SELO DIGITAL N° 0074005 KXM10202002.02784

CARTÓRIO DE NOTAS DO 5º OFÍCIO DO RECIFE
 Rua Siqueira Campos, 100 - Santo Antônio - Recife - PE - Fone: (81) 3033-6900
 Tabelião Interino - Carlos Alberto Ribeiro Roma

Reconheço por semelhança a firma de:
 [0430125]-ESTELLA SUZANA MATIAS RICARTE BRAGA.....
 Em Teste da verdade. Recife 05/11/2020
 [] Bruno da Câmara Barros Maciel - Substituto
 [] Anderson Chrystian Soares de Lima - Escrivante Autorizado
 [] Cicera Patricia de Silva - Escrivante Autorizada
 [] Ubirajara Gomes de Lima Junior - Esc. Autorizado
 Emol: R\$3.71 - FERC(10%) R\$0.41 - TSNR(20%) R\$0.82 - FERM(1%): R\$ 0.04 - FUNSEG(2%): R\$ 0.08 - ISS (5%) R\$ 0.21 - TOTAL: R\$5.27 - SELO DIGITAL N° 0074005 SZR10202002.02783

CARTÓRIO DE NOTAS DO 5º OFÍCIO DO RECIFE
 Rua Siqueira Campos, 100 - Santo Antônio - Recife - PE - Fone: (81) 3033-6900
 Tabelião Interino - Carlos Alberto Ribeiro Roma

Reconheço por semelhança a firma de:
 [0430125]-ESTELLA SUZANA MATIAS RICARTE BRAGA.....
 Em Teste da verdade. Recife 05/11/2020
 [] Bruno da Câmara Barros Maciel - Substituto
 [] Anderson Chrystian Soares de Lima - Escrivante Autorizado
 [] Cicera Patricia de Silva - Escrivante Autorizada
 [] Ubirajara Gomes de Lima Junior - Esc. Autorizado
 Emol: R\$3.71 - FERC(10%) R\$0.41 - TSNR(20%) R\$0.82 - FERM(1%): R\$ 0.04 - FUNSEG(2%): R\$ 0.08 - ISS (5%) R\$ 0.21 - TOTAL: R\$5.27 - SELO DIGITAL N° 0074005 SZR10202002.02783

CARTÓRIO DE NOTAS DO 5º OFÍCIO DO RECIFE
 Rua Siqueira Campos, 100 - Santo Antônio - Recife - PE - Fone: (81) 3033-6900
 Tabelião Interino - Carlos Alberto Ribeiro Roma

Reconheço por semelhança a firma de:
 [0430125]-ESTELLA SUZANA MATIAS RICARTE BRAGA.....
 Em Teste da verdade. Recife 05/11/2020
 [] Bruno da Câmara Barros Maciel - Substituto
 [] Anderson Chrystian Soares de Lima - Escrivante Autorizado
 [] Cicera Patricia de Silva - Escrivante Autorizada
 [] Ubirajara Gomes de Lima Junior - Esc. Autorizado
 Emol: R\$3.71 - FERC(10%) R\$0.41 - TSNR(20%) R\$0.82 - FERM(1%): R\$ 0.04 - FUNSEG(2%): R\$ 0.08 - ISS (5%) R\$ 0.21 - TOTAL: R\$5.27 - SELO DIGITAL N° 0074005 SZR10202002.02783

CARTÓRIO DE NOTAS DO 5º OFÍCIO DO RECIFE
 Rua Siqueira Campos, 100 - Santo Antônio - Recife - PE - Fone: (81) 3033-6900
 Tabelião Interino - Carlos Alberto Ribeiro Roma

Reconheço por semelhança a firma de:
 [0430125]-ESTELLA SUZANA MATIAS RICARTE BRAGA.....
 Em Teste da verdade. Recife 05/11/2020
 [] Bruno da Câmara Barros Maciel - Substituto
 [] Anderson Chrystian Soares de Lima - Escrivante Autorizado
 [] Cicera Patricia de Silva - Escrivante Autorizada
 [] Ubirajara Gomes de Lima Junior - Esc. Autorizado
 Emol: R\$3.71 - FERC(10%) R\$0.41 - TSNR(20%) R\$0.82 - FERM(1%): R\$ 0.04 - FUNSEG(2%): R\$ 0.08 - ISS (5%) R\$ 0.21 - TOTAL: R\$5.27 - SELO DIGITAL N° 0074005 SZR10202002.02783

Certifico o Registro em 01/12/2020
 Arquivamento 20209831081 de 01/12/2020 Protocolo 209831081 de 31/01/2020 NIRE 26200725507
 Nome da empresa COLMEIA ARQUITETURA E ENGENHARIA LTDA
 Este documento pode ser verificado em <http://redesim.jucepe.pe.gov.br/autenticacaodocumentos/autenticacao.aspx>
 Chancela: 303836046074184

01/12/2020



Gomes

Substituto
RG nº 10.260.746 SDS/PE
CPF nº 864.161.034-00
FABIA MARIA R. C. VASCONCELOS

Barbosa
RG nº 6.304.078 SDS/PE
CPF nº 039.218.434-64
HUMBERTO FRANCISCO BARBOSA



http://assinador.pscs.com.br/assinadorweb/autenticacao?chave1=ampwYnSC9BF-R_KMFcoJg&chave2=diVYHKotZXWAGXcKl4PdLw
ASSINADO DIGITALMENTE POR: 65351258404-FABIOOLA GAMBOLA CAVALCANTI



CARTÓRIO DE NOTAS DO 5º OFÍCIO DO RECIFE
Rua Siqueira Campos, 100 - Santo Antônio - Recife - PE - Fone: (81) 3035-0400
Tabelião Interino - Carlos Alberto Ribeiro Roma

CARTÓRIO DE NOTAS DO 5º OFÍCIO DO RECIFE
Rua Siqueira Campos, 100 - Santo Antônio - Recife - PE - Fone: (81) 3035-0400
Tabelião Interino - Carlos Alberto Ribeiro Roma

Reconheço por semelhança a firma de
[0531248] - FABIA MARIA ROCHA DE CARVALHO
VASCORCELOS
Em Teste da verdade. Recife 05/11/2020
[] Bruno da Câmara Barros Maciel - Substituto
[] Anderson Chrystian Soares de Lima - Escrevente Autorizado
[] Cicera Patricia de Silva - Escrevente Autorizada
[] Ubirajara Gomes de Lima Junior - Esc. Autorizado
Emol: R\$3,71 - FERC(10%): R\$0,41 - TSNR(20%) R\$0,82 -
FERM(1%): R\$ 0,04 - FUNSEG(2%): R\$ 0,08 - ISS (5%) R\$
0,21 - TOTAL: R\$5,27 - SELO DIGITAL Nº
0074005.CSU10202002.04478

Reconheço por semelhança a firma de
[0531668] - HUMBERTO FRANCISCO BARBOSA
Em Teste da verdade. Recife 05/11/2020
[] Bruno da Câmara Barros Maciel - Substituto
[] Anderson Chrystian Soares de Lima - Escrevente Autorizado
[] Cicera Patricia de Silva - Escrevente Autorizada
[] Ubirajara Gomes de Lima Junior - Esc. Autorizado
Emol: R\$3,71 - FERC(10%): R\$0,41 - TSNR(20%) R\$0,82 -
FERM(1%): R\$ 0,04 - FUNSEG(2%): R\$ 0,08 - ISS (5%) R\$
0,21 - TOTAL: R\$5,27 - SELO DIGITAL Nº
0074005.YTM10202002.04479

CPL / PMCg
Fl. nº 510
Visto: *f.*

Substituto
f. de j. j. j.
f.
f.



TERMO DE AUTENTICAÇÃO

NOME DA EMPRESA	COLMEIA ARQUITETURA E ENGENHARIA LTDA
PROTOCOLO	209831081 - 31/01/2020
ATO	002 - ALTERAÇÃO
EVENTO	021 - ALTERAÇÃO DE DADOS (EXCETO NOME EMPRESARIAL)

MATRIZ

NIRE 26200725507
CNPJ 41.051.046/0001-17
CERTIFICO O REGISTRO EM 01/12/2020
SOB N: 20209831081

EVENTOS

051 - CONSOLIDAÇÃO DE CONTRATO/ESTATUTO ARQUIVAMENTO: 20209831081

REPRESENTANTES QUE ASSINARAM DIGITALMENTE

Cpf: 65351258404 - FABIOLA GAMBOA CAVALCANTI

ESTE PROCESSO É 30 DE REGISTRO AUTOMÁTICO, DISPOSTO PELA IN DREI NÂ° 62, DE 10 DE MAIO DE 2019.

Assinado eletronicamente por
ILAYNE LARISSA LEANDRO MARQUES
SECRETÁRIA - GERAL

Hilda Wanderley Gomes
Sócia Diretora - Engenharia Civil
C.P.E. Nº 14554/11PE
01/12/2020

[Handwritten mark]

CPL / PMCg
 Fl. nº 512
 Visto: +



http://assinador.pscs.com.br/assinadorweb/autenticacao?chave1=ampwYnSC9BF-R_KMFcoJg&chave2=d1VYHKoCZxWAGXCK14Fdlw
 ASSINADO DIGITALMENTE POR: 65351258404-FABIOLA GAMBOA CAVALCANTI

DECLARAÇÃO DE AUTENTICIDADE

Eu, FABIOLA GAMBOA CAVALCANTI, contadora com inscrição ativa no CRC-PE sob o nº 014.224/05, expedida em 12/12/2018, inscrita no CPF nº 653.512.584-04, carteira de identidade nº 3.640.441 SSP/PE. Declaro, sob as penas da Lei penal e, sem prejuízo das sanções administrativas e cíveis, que os documentos digitalizado através do protocolo numero 209831081, são autênticos e condiz com o original, estando dentro da conformidade com o art. 1º da resolução 002/2020 de 26/03/2020.

Documentos apresentados:

1. Instrumento de alteração contratual (13) páginas;
2. Capa de processo Jucepe (01) página;
3. CRC da contadora (01) página.

[Handwritten mark]

Recife, 01 de Dezembro de 2020.

FABIOLA GAMBOA CAVALCANTI

[Handwritten signature]

01/12/2020
Hilda Welterley Gomes
 Sócia Diretora | Engenheira Civil
 CREA Nº 18554/DPE

[Handwritten mark]

CPL / PMCG
Fl. nº 513
Visto: *[Handwritten mark]*

Consulta Quadro de Sócios e Administradores - QSA

CNPJ: 41.051.046/0001-17
NOME EMPRESARIAL: COLMEIA ARQUITETURA E ENGENHARIA LTDA
CAPITAL SOCIAL: R\$3.125.000,00 (Tres milhões, cento e vinte e cinco mil reais)

O Quadro de Sócios e Administradores(QSA) constante da base de dados do Cadastro Nacional da Pessoa Jurídica (CNPJ) é o seguinte:

Nome/Nome Empresarial: ESTELLA SUZANA MATIAS RICARTE BRAGA
Qualificação: 49-Sócio-Administrador

Nome/Nome Empresarial: ALESSANDRO GOMES DA SILVA
Qualificação: 22-Sócio

Nome/Nome Empresarial: ERIKA MARCELA DA SILVA
Qualificação: 22-Sócio

[Handwritten mark]

Nome/Nome Empresarial: HILDA WANDERLEY GOMES
Qualificação: 49-Sócio-Administrador

Para informações relativas à participação no QSA, acessar o e-CAC com certificado digital ou comparecer a uma unidade da RFB.

Emitido no dia 02/12/2020 às 09:52 (data e hora de Brasília).

[Handwritten signature]

Hilda Wanderley Gomes
Sócio-Diretora - Engenharia Civ...
RFA Nº 18884 T/PE

CPL / PMCG
Fl. nº 514
Visto: 1


REGULARIDADE FISCAL E TRABALHISTA



Hilda Wanderley Gomes
Sócia Diretora / Engenheira Civ.
CREA Nº 14884 O/PF

CERTIFICADO DE REGISTRO CADASTRAL – CRC

ORGÃO / UNIDADE		PREFEITURA MUNICIPAL DE CAMARAGIBE	
INFORMAÇÕES GERAIS			
REGULARIDADE JURÍDICA			
RAZÃO SOCIAL:		COLMEIA ARQUITETURA E ENGENHARIA LTDA	
NOME FANTASIA:		COLMEIA ARQUITETURA E ENGENHARIA LTDA	
CNPJ:		41.051.046/0001-17	
ENDEREÇO:		LOGRADOURO	NUMERO
		R DOM CARLOS COELHO	110
		CEP	BAIRRO/DISTRITO
		50.050-360	BOA VISTA
		MUNICÍPIO	UF
		RECIFE	PE
FONE/FAX:		(81) 3423-1174/ (81) 3423-1185	
E-MAIL:		negocios@colmeia.eng.br	
OBJETO SOCIAL:		Serviços de arquitetura	
CAPITAL SOCIAL:		R\$3.125.000,00 (Tres milhões, cento e vinte e cinco mil reais)	
DADOS DO(S) SÓCIO (S)/ REPRESENTANTE (S) LEGAL (IS)		ESTELLA SUZANA MATIAS RICARTE BRAGA, brasileira, natural da cidade de Salgueiro/PE, solteira, nascida em 09/05/1969, arquiteta, CAU/PE nº A12717-5, CPF 270.068.084-72, residente e domiciliado na Rua Benjamin Constant nº 236, APT 1102, Bairro Torre, Recife/PE, CEP 50710-150, BRASIL. WILDA WANDERLEY GOMES, brasileira, natural da cidade de Recife, divorciada, nascido em 09/09/1962, Engenheira Civil, CREA/PE nº 18554-D, CPF 337.624.814-15, residente e domiciliado na Avenida Flor de Santana nº 66, APT 1201, Bairro Parnamirim, Recife/PE, CEP 52060-290, BRASIL.	
REGISTRO NA JUNTA COMERCIAL DO ESTADO OU EQUIVALENTE DO CONTRATO DE CONSTITUIÇÃO DA EMPRESA:		JUCEPE Nº da Autenticação 239397649 / Arquivamento 05/05/2023 08:05:00 NIRE: 26200725507	
INSCRIÇÃO MUNICIPAL:		234.650-8	
ENQUADRAMENTO ME/EPP/MEI		NÃO	
CÓDIGO E DESCRIÇÃO DA ATIVIDADE ECONÔMICA (CNAE)			
ATIVIDADE PRINCIPAL:	71.11-1-00 - Serviços de arquitetura		
ATIVIDADE SECUNDÁRIAS:	41.20-4-00 - Construção de edifícios 42.11-1-01 - Construção de rodovias e ferrovias 42.12-0-00 - Construção de obras de arte especiais 42.21-9-01 - Construção de barragens e represas para geração de energia elétrica 42.99-5-01 - Construção de instalações esportivas e recreativas 43.22-3-01 - Instalações hidráulicas, sanitárias e de gás 43.29-1-99 - Outras obras de instalações em construções não especificadas anteriormente 43.99-1-01 - Administração de obras 71.12-0-00 - Serviços de engenharia (Dispensada *) 71.19-7-01 - Serviços de cartografia, topografia e geodésia (Dispensada *) 71.19-7-04 - Serviços de perícia técnica relacionados à segurança do trabalho 71.19-7-99 - Atividades técnicas relacionadas à engenharia e arquitetura não especificadas anteriormente (Dispensada *) 78.20-5-00 - Locação de mão-de-obra temporária 88.00-6-00 - Serviços de assistência social sem alojamento		
REGULARIDADE FISCAL E TRABALHISTA			
CERTIDÕES/REGULARIDADE	CÓDIGO/ Nº	VALIDADE / AUTENTICIDADE	
FGTS-CRF	2023102604150396731701	26/10/2023 a 24/11/2023	
R. FEDERAL	8C30.6A64.B6AB.EC48	28/04/2024	
R. ESTADUAL	2023.000008832270-48	05/02/2024	
R. MUNICIPAL	140692433	EMIÇÃO 08/11/2023 - VALIDADE 60 DIAS	
CND TRABALHISTA	62531334/2023	EMIÇÃO 08/11/2023 Validade: 06/05/2024 - 180 DIAS	
CREA - PESSOA JURÍDICA	836461	27/06/2023 - 20/12/2023	

Certificação do Departamento de Licitação

Certificamos que a empresa acima caracterizada encontra-se inscrita no Registro Cadastral da PREFEITURA MUNICIPAL DE CAMARAGIBE, ESTADO DE PERNAMBUCO, mantido pela COMISSÃO PERMANENTE DE LICITAÇÃO - CPL, localizada na Av. Belmino Correia, 2340 - 1º andar - Departamento de Licitação - Timbi, Camaragibe - PE; CEP: 54768-000.	Ass. Presidente/Coordenador da CPL  KATARINA DE KÁSSIA BARBOSA FLÓR Membro da CPL	Local Camaragibe-PE Data 14/11/2023
	EMISSÃO: 14/11/2023	VALIDADE: 14/11/2024


Wilda Wanderley Gomes
 Sócia Diretora / Engenheira Civil
 CREA Nº 18554 D/PE



REPÚBLICA FEDERATIVA DO BRASIL
CADASTRO NACIONAL DA PESSOA JURÍDICA

CPL/PMCG	
Fl. nº	516
Visto:	/

NÚMERO DE INSCRIÇÃO 41.051.046/0001-17 MATRIZ	COMPROVANTE DE INSCRIÇÃO E DE SITUAÇÃO CADASTRAL	DATA DE ABERTURA 11/03/1992
---	---	--------------------------------

NOME EMPRESARIAL COLMEIA ARQUITETURA E ENGENHARIA LTDA

TÍTULO DO ESTABELECIMENTO (NOME DE FANTASIA) *****	PORTE DEMAIS
---	-----------------

CÓDIGO E DESCRIÇÃO DA ATIVIDADE ECONÔMICA PRINCIPAL 71.11-1-00 - Serviços de arquitetura (Dispensada *)
--

CÓDIGO E DESCRIÇÃO DAS ATIVIDADES ECONÔMICAS SECUNDÁRIAS 41.20-4-00 - Construção de edifícios 42.11-1-01 - Construção de rodovias e ferrovias 42.12-0-00 - Construção de obras de arte especiais 42.21-9-01 - Construção de barragens e represas para geração de energia elétrica 42.99-5-01 - Construção de instalações esportivas e recreativas 43.22-3-01 - Instalações hidráulicas, sanitárias e de gás 43.29-1-99 - Outras obras de instalações em construções não especificadas anteriormente 43.99-1-01 - Administração de obras 71.12-0-00 - Serviços de engenharia (Dispensada *) 71.19-7-01 - Serviços de cartografia, topografia e geodésia (Dispensada *) 71.19-7-04 - Serviços de perícia técnica relacionados à segurança do trabalho 71.19-7-99 - Atividades técnicas relacionadas à engenharia e arquitetura não especificadas anteriormente (Dispensada *) 78.20-5-00 - Locação de mão-de-obra temporária 88.00-6-00 - Serviços de assistência social sem alojamento

CÓDIGO E DESCRIÇÃO DA NATUREZA JURÍDICA 206-2 - Sociedade Empresária Limitada
--

LOGRADOURO R DOM CARLOS COELHO	NÚMERO 110	COMPLEMENTO *****
-----------------------------------	---------------	----------------------

CEP 50.050-360	BAIRRO/DISTRITO BOA VISTA	MUNICÍPIO RECIFE	UF PE
-------------------	------------------------------	---------------------	----------

ENDEREÇO ELETRÔNICO colmeia@colmeia.eng.br	TELEFONE (81) 3423-1174/ (81) 3423-1185
---	--

ENTE FEDERATIVO RESPONSÁVEL (EFR) *****
--

SITUAÇÃO CADASTRAL ATIVA	DATA DA SITUAÇÃO CADASTRAL 03/11/2005
-----------------------------	--

MOTIVO DE SITUAÇÃO CADASTRAL

SITUAÇÃO ESPECIAL *****	DATA DA SITUAÇÃO ESPECIAL *****
----------------------------	------------------------------------

(*) A dispensa de alvarás e licenças é direito do empreendedor que atende aos requisitos constantes na Resolução CGSIM nº 51, de 11 de junho de 2019, ou da legislação própria encaminhada ao CGSIM pelos entes federativos, não tendo a Receita Federal qualquer responsabilidade quanto às atividades dispensadas.

Aprovado pela Instrução Normativa RFB nº 2.119, de 06 de dezembro de 2022.

Emitido no dia 08/11/2023 às 17:12:33 (data e hora de Brasília).

Página: 1/1

[Assinatura]
Hilda Wanderley Gomes
Sócia Diretora / Engenheira Civ.
C.F.E.A. Nº 18544 N/PE



**Certidão Positiva com Efeito de Negativa
 Débitos Fiscais**

1. Denominação Social/Nome

COLMEIA ARQUITETURA E ENGENHARIA LTDA

2. CMC

234.650-8

3. Endereço

RUA DOM CARLOS COELHO, 110
 BAIRRO BOA VISTA, CEP 50050-360, RECIFE-PE

4. CNPJ/CPF

41.051.046/0001-17

Atividade Econômica

- 7820-50-0 LOCAÇÃO DE MÃO-DE-OBRA TEMPORÁRIA
- 8800-60-0 SERVIÇOS DE ASSISTÊNCIA SOCIAL SEM ALOJAMENTO
- 4211-10-1 CONSTRUÇÃO DE RODOVIAS E FERROVIAS
- 4212-00-0 CONSTRUÇÃO DE OBRAS-DE-ARTE ESPECIAIS
- 4221-90-1 CONSTRUÇÃO DE BARRAGENS E REPRESAS PARA GERAÇÃO DE ENERGIA ELÉTRICA
- 4299-50-1 CONSTRUÇÃO DE INSTALAÇÕES ESPORTIVAS E RECREATIVAS
- 4322-30-1 INSTALAÇÕES HIDRÁULICAS, SANITÁRIAS E DE GÁS
- 4329-19-9 OUTRAS OBRAS DE INSTALAÇÕES EM CONSTRUÇÕES NÃO ESPECIFICADAS ANTERIORMENTE
- 7119-70-1 SERVIÇOS DE CARTOGRAFIA, TOPOGRAFIA E GEODÉSIA
- 7119-70-4 SERVIÇOS DE PERÍCIA TÉCNICA RELACIONADOS À SEGURANÇA DO TRABALHO
- 7119-79-9 ATIVIDADES TÉCNICAS RELACIONADAS À ENGENHARIA E ARQUITETURA N/ ESP ANTERIORMENTE
- 7112-00-0 SERVIÇOS DE ENGENHARIA
- 7111-10-0 SERVIÇOS DE ARQUITETURA
- 4399-10-1 ADMINISTRAÇÃO DE OBRAS
- 4120-40-0 CONSTRUÇÃO DE EDIFÍCIOS

6. Descrição

Certifico, com fundamento no artigo 206 do Código Tributário Nacional e na legislação municipal em vigor, que o contribuinte de que trata a presente certidão encontra-se regular perante o erário municipal, existindo créditos tributários lançados porém não vencidos ou com a exigibilidade suspensa nos termos do artigo 151 do C. T. N.

7. Ressalva

* * * * *

8. Validade/Autenticidade

Esta certidão é válida por **60 (sessenta)** dias a contar da data de sua expedição e sua autenticidade deverá ser confirmada na página <http://recifeemdia.recife.pe.gov.br/certidoes>

Certidão equivalente ao Certificado de Regularidade Fiscal, nos termos da Lei 8.666/93 e abrange as esferas administrativa e judicial (dívida ativa)

A Prefeitura do Recife poderá cobrar e inscrever quaisquer dívidas de responsabilidade do sujeito passivo acima identificado, que vierem a ser apuradas.

9. Código de Autenticidade

017.4839.8400

10. Expedida em

Recife, 08 de NOVEMBRO de 2023

11. Certidão emitida com base nos pagamentos registrados até

31 de OUTUBRO de 2023

Hilda Wanderley Gomes
 Sócia Diretora / Engenheira Civ.
 CREA Nº 18554 D/PE

SECRETARIA DA FAZENDA

GOVERNO DO ESTADO
Pernambuco

CPL/PMCg	
Fl. nº	518
Visto:	+

CERTIDÃO DE REGULARIDADE FISCAL

Número da Certidão: 2023.000008832270-48

Data de Emissão: 08/11/2023

DADOS DO REQUERENTE

CNPJ: 41.051.046/0001-17

Certificamos, observadas as disposições da legislação vigente e de acordo com os registros existentes neste órgão, que o requerente acima identificado está em situação **REGULAR** perante a Fazenda Pública Estadual. A referida identificação não pertence a contribuinte com inscrição ativa no Cadastro de Contribuintes do Estado de Pernambuco.

A presente certidão não compreende débitos cuja exigibilidade esteja suspensa, nem exclui o direito da Fazenda Pública Estadual, a qualquer tempo, cobrar valores a ela porventura devidos pelo referido requerente.

Esta certidão é válida até **05/02/2024** devendo ser confirmada sua autenticidade através do serviço "ARE VIRTUAL" na página www.sefaz.pe.gov.br.

Inválida para licitação no que se refere ao fornecimento de mercadorias ou prestação de serviços de transporte interestadual e intermunicipal ou comunicação não compreendidos na competência tributária dos municípios se o requerente supracitado estiver localizado em Pernambuco.

Hilda Wanderley Gomes
Sócia Diretora / Engenheira Civil
CREA Nº 18554-0/PE



MINISTÉRIO DA FAZENDA
Secretaria da Receita Federal do Brasil
Procuradoria-Geral da Fazenda Nacional

CPL / PMCg
Fl. nº 519
Visto: +

**CERTIDÃO POSITIVA COM EFEITOS DE NEGATIVA DE DÉBITOS RELATIVOS AOS TRIBUTOS
FEDERAIS E À DÍVIDA ATIVA DA UNIÃO**

Nome: COLMEIA ARQUITETURA E ENGENHARIA LTDA
CNPJ: 41.051.046/0001-17

Ressalvado o direito de a Fazenda Nacional cobrar e inscrever quaisquer dívidas de responsabilidade do sujeito passivo acima identificado que vierem a ser apuradas, é certificado que:

1. constam débitos administrados pela Secretaria da Receita Federal do Brasil (RFB) com exigibilidade suspensa nos termos do art. 151 da Lei nº 5.172, de 25 de outubro de 1966 - Código Tributário Nacional (CTN), ou objeto de decisão judicial que determina sua desconsideração para fins de certificação da regularidade fiscal, ou ainda não vencidos; e
2. constam nos sistemas da Procuradoria-Geral da Fazenda Nacional (PGFN) débitos inscritos em Dívida Ativa da União (DAU) com exigibilidade suspensa nos termos do art. 151 do CTN, ou garantidos mediante bens ou direitos, ou com embargos da Fazenda Pública em processos de execução fiscal, ou objeto de decisão judicial que determina sua desconsideração para fins de certificação da regularidade fiscal.

Conforme disposto nos arts. 205 e 206 do CTN, este documento tem os mesmos efeitos da certidão negativa.

Esta certidão é válida para o estabelecimento matriz e suas filiais e, no caso de ente federativo, para todos os órgãos e fundos públicos da administração direta a ele vinculados. Refere-se à situação do sujeito passivo no âmbito da RFB e da PGFN e abrange inclusive as contribuições sociais previstas nas alíneas 'a' a 'd' do parágrafo único do art. 11 da Lei nº 8.212, de 24 de julho de 1991.

A aceitação desta certidão está condicionada à verificação de sua autenticidade na Internet, nos endereços <<http://rfb.gov.br>> ou <<http://www.pgfn.gov.br>>.

Certidão emitida gratuitamente com base na Portaria Conjunta RFB/PGFN nº 1.751, de 2/10/2014. Emitida às 16:01:29 do dia 31/10/2023 <hora e data de Brasília>.

Válida até 28/04/2024.

Código de controle da certidão: **8C30.6A64.B6AB.EC48**

Qualquer rasura ou emenda invalidará este documento.

Observações RFB:

Contribuinte possui arrolamento de bens, conforme Lei nº 9532/1997.

Hilda Wanderley Gomes
Sócia Diretora / Engenheira Civ.
CREA nº 18542 O/PF

Voltar

Imprimir

CPL/PMCg	
Fl. nº	520
Visto:	+



Certificado de Regularidade do FGTS - CRF

Inscrição: 41.051.046/0001-17
Razão Social: COLMEIA ARQUITETURA E ENGENHARIA LTDA
Endereço: R DOM CARLOS COELHO 110 / BOA VISTA / RECIFE / PE / 50050-360

A Caixa Econômica Federal, no uso da atribuição que lhe confere o Art. 7, da Lei 8.036, de 11 de maio de 1990, certifica que, nesta data, a empresa acima identificada encontra-se em situação regular perante o Fundo de Garantia do Tempo de Serviço - FGTS.

O presente Certificado não servirá de prova contra cobrança de quaisquer débitos referentes a contribuições e/ou encargos devidos, decorrentes das obrigações com o FGTS.

Validade: 14/11/2023 a 13/12/2023

Certificação Número: 2023111406530866730718

Informação obtida em 14/11/2023 15:41:27

A utilização deste Certificado para os fins previstos em Lei esta condicionada a verificação de autenticidade no site da Caixa:
www.caixa.gov.br

Hilda Vanderley Gomes
Sócia Diretora / Engenheira Civil
CAFEA Nº 14554 O/P/E



PODER JUDICIÁRIO
JUSTIÇA DO TRABALHO

CPL / PMCG	
Fl. nº	521
Visto:	1

CERTIDÃO NEGATIVA DE DÉBITOS TRABALHISTAS

Nome: COLMEIA ARQUITETURA E ENGENHARIA LTDA (MATRIZ E FILIAIS)

CNPJ: 41.051.046/0001-17

Certidão nº: 62531334/2023

Expedição: 08/11/2023, às 17:19:55

Validade: 06/05/2024 - 180 (cento e oitenta) dias, contados da data de sua expedição.

Certifica-se que **COLMEIA ARQUITETURA E ENGENHARIA LTDA (MATRIZ E FILIAIS)**, inscrito(a) no CNPJ sob o nº **41.051.046/0001-17**, **NÃO CONSTA** como inadimplente no Banco Nacional de Devedores Trabalhistas.

Certidão emitida com base nos arts. 642-A e 883-A da Consolidação das Leis do Trabalho, acrescentados pelas Leis ns.º 12.440/2011 e 13.467/2017, e no Ato 01/2022 da CGJT, de 21 de janeiro de 2022. Os dados constantes desta Certidão são de responsabilidade dos Tribunais do Trabalho.

No caso de pessoa jurídica, a Certidão atesta a empresa em relação a todos os seus estabelecimentos, agências ou filiais.

A aceitação desta certidão condiciona-se à verificação de sua autenticidade no portal do Tribunal Superior do Trabalho na Internet (<http://www.tst.jus.br>).

Certidão emitida gratuitamente.

INFORMAÇÃO IMPORTANTE

Do Banco Nacional de Devedores Trabalhistas constam os dados necessários à identificação das pessoas naturais e jurídicas inadimplentes perante a Justiça do Trabalho quanto às obrigações estabelecidas em sentença condenatória transitada em julgado ou em acordos judiciais trabalhistas, inclusive no concernente aos recolhimentos previdenciários, a honorários, a custas, a emolumentos ou a recolhimentos determinados em lei; ou decorrentes de execução de acordos firmados perante o Ministério Público do Trabalho, Comissão de Conciliação Prévia ou demais títulos que, por disposição legal, contiver força executiva.

[Assinatura]
Hilda Wanderley Gomes
Sócia Diretora / Engenheira Civil
CREA nº 18544/11PE

CPL/PMCG
Fl. nº 522
Visto: [assinatura]

[assinatura]

[assinatura]


QUALIFICAÇÃO ECONÔMICO- FINANCEIRA

[assinatura]
Hilda Wanderley Gomes
Sócia Diretora / Engenheira Civ.
CREA Nº 135547/PF

[assinatura]



Governo do Estado de Pernambuco
Secretaria de Micro e Pequena Empresa, Trabalho e Qualificação
Junta Comercial do Estado de Pernambuco - JUCEPE



Termo de Autenticação

Declaro a exatidão dos Termos de Abertura e Encerramento do livro digital de características abaixo, por mim examinado e conferido.

Nome Empresarial: **COLMEIA ARQUITETURA E ENGENHARIA LTDA**

Natureza Jurídica: **2062**

NIRE: **26200725507**

CNPJ: **41.051.046/0001-17**

Protocolo: **239397649**

Tipo de Livro: **DIARIO**

Número de Ordem: **25**

ID do Arquivo: **LIVRO DIARIO 25 COLMEIA.pdf**

Início da Escrituração: **01/01/2022**

Término da Escrituração: **31/12/2022**

Data da Autenticação: **05/05/2023 08:05:00**

N. da Autenticação: **239397649**

Hash do Requerimento:

Hash do Livro: **9fa4062b28abdcc4f0591edc825f9e51673e5f67eb0d47a27be69487d289be19**

Recife - PE, 05/05/2023 08:05:00

Joao Paulo Rocha Damasceno

Responsável pelo expediente da JUCEPE (Conforme ato nº 079, publicado em 13/01/2023 no DOE/PE)

Assinantes do Livro Digital:

Nome:	ESTELLA SUZANA MATIAS RICARTE BRAGA	
CPF:	270.068.084-72	
Assinado em:	05/05/2023 08:05:00	SOCIO ADMINISTRADOR

Nome:	FABIOLA GAMBOA CAVALCANTI	
CPF:	653.512.584-04	
Assinado em:	05/05/2023 08:05:00	CONTADOR

[Handwritten mark]

CPL / PMCG
Fl. nº 524
Visto: *[Handwritten mark]*



[Handwritten mark]



Junta Comercial do Estado de Pernambuco
Certifico o Registro em 05/05/2023
Arquivamento 239397649 Protocolo 239397649 de 04/05/2023
Nome da empresa COLMEIA ARQUITETURA E ENGENHARIA LTDA
NIRE 26200725507
Este documento pode ser verificado em
<http://redesim.jucepe.pe.gov.br/autenticacaodocumentos/autenticacao.aspx>
Chancela 31326777265
Esta cópia foi autenticada digitalmente e assinada em 05/05/2023
por Joao Paulo Rocha Damasceno 00968800408 - Secretário Geral

[Handwritten signature]
Hilda Wanderley Gomes
Sócia Diretora Engenharia Civil
CPL/PMCG



NIRE: 26200725507
CNPJ: 41.051.046/0001-17
Protocolo: 239397649
Arquivamento: 05/05/2023 08:05:00
Nome Empresarial: COLMEIA ARQUITETURA E ENGENHARIA LTDA

[Handwritten signature]



Código de Autenticidade: -1

Para validar o documento impresso acesso: <http://redesim.jucepe.pe.gov.br/autenticacaodocumentos/autenticacao.aspx> e informe o código de autenticidade.

TERMO DE ABERTURA

DIARIO

N° de Ordem 25

CPL / PMCg	
Fl. n°	525
Visto:	f.

Contém este livro 438 folhas numeradas eletronicamente do número 1 a 438 e servirá de DIARIO n° 25, referente ao período compreendido entre 01/01/2022 a 31/12/2022 e obtidas através de processamento eletrônico com os lançamentos das operações próprias do estabelecimento abaixo identificado:

Nome: COLMEIA ARQUITETURA E ENGENHARIA LTDA
 Endereço: RUA DOM CARLOS COELHO, 110
 Bairro: BOA VISTA
 C.E.P.: 50050360
 Cidade.: RECIFE / PE

Registrada na JUCEPE sob n° 26200725507 e arquivado em 11/03/1992.
 Inscrição Estadual n° ISENTO e C.N.P.J. n° 41051046000117

RECIFE/PE, 4 de Maio de 2023

FABIOLA GAMBOA CAVALCANTI
 CONTADOR
 C.P.F.:65351258404
 R.G.:3640441 SSP/PE
 C.R.C.:014224-O

ESTELLA SUZANA MATIAS RICARTE BRAGA
 SOCIO ADMINISTRADOR
 C.P.F.:27006808472
 R.G.:A12717-5 CAU

Hilda Wanderley Gomes
 Sócia Diretora - Engenharia Civ.
 CREA - PE 18554 N/PE




BALANÇO PATRIMONIAL DE 01/01/2022 A 31/12/2022 expresso em R\$

Página: 431

EMPRESA: COLMEIA ARQUITETURA E ENGENHARIA LTDA

RECIFE/PE - CNPJ:41.051.046/00

NOME	2022	2021
ATIVO	15.448.436,67	12.731.219,51
ATIVO CIRCULANTE	10.848.516,40	8.878.172,99
DISPONIBILIDADES	2.007.665,07	681.172,99
CAIXA	3.071,59	699,26
BANCOS CONTA MOVIMENTO	8.549,58	442,78
APLICAÇÕES DE LIQUIDEZ IMEDIATA - FAF	1.996.043,90	680.030,95
DIREITOS REALIZÁVEIS A CURTO PRAZO	8.802.022,22	8.158.562,33
CLIENTES NACIONAIS	392.191,14	202.849,44
CLIENTES NACIONAIS	7.054.492,89	7.054.492,89
OUTROS VALORES A RECEBER	142.454,32	127.243,92
ADIANTAMENTOS	412.780,18	70.722,00
TRIBUTOS E CONTRIBUIÇÕES A COMPENSAR	176.653,69	79.804,08
ESTOQUES	623.450,00	623.450,00
APORTES	38.829,11	38.829,11
APORTES	38.829,11	38.829,11
ATIVO NÃO CIRCULANTE	4.599.920,27	3.852.655,08
ATIVO REALIZÁVEL A LONGO PRAZO	1.924.643,68	110.794,51
DEPÓSITOS JUDICIAIS	78.319,88	78.319,88
EMPRÉSTIMOS	1.813.849,17	0,00
TÍTULOS DE CAPITALIZAÇÃO	32.474,63	32.474,63
INVESTIMENTOS	2.101.781,20	3.299.677,29
INVESTIMENTOS EM COLIGADAS E CONTROLADAS	1.000,00	0,00
INVESTIMENTOS PERMANENTES	2.100.781,20	3.299.677,29
IMOBILIZADO	562.580,93	442.183,28
BENS E DIREITOS EM USO	1.689.060,07	1.640.607,24
(-) DEPRECIACÃO ACUMULADA	-1.148.711,51	-1.198.423,96
IMOBILIZADO EM ANDAMENTO	22.232,37	0,00
ATIVO INTANGÍVEL	10.914,46	0,00
BENS DE NATUREZA INTANGÍVEL	85.474,55	0,00
(-) AMORTIZAÇÃO ACUMULADA	-74.560,09	0,00
PASSIVO	15.448.436,67	12.731.219,51
PASSIVO CIRCULANTE	6.266.715,58	3.840.120,53
FORNECEDORES	504.244,55	116.768,98
FORNECEDORES	504.244,55	116.768,98
EMPRÉSTIMOS E FINANCIAMENTOS	580.372,08	692.254,80
EMPRÉSTIMOS E FINANCIAMENTOS BANCÁRIOS	530.084,72	692.254,80
EMPRÉSTIMOS DE PESSOAS LIGADAS	50.287,36	0,00
OBRIGAÇÕES TRABALHISTAS	638.175,80	893.698,45
FOLHA DE PAGAMENTO DE EMPREGADOS	95.718,82	141.596,47
FOLHA DE PAGAMENTO DE AUTÔNOMOS	5.539,98	0,00
ENCARGOS SOCIAIS A PAGAR	42.558,63	97.634,02
PROVISÕES DA FOLHA DE PAGAMENTO	308.592,96	301.528,87
ENCARGOS SOCIAIS PARCELADOS A PAGAR	185.765,41	352.939,09
OBRIGAÇÕES TRIBUTÁRIAS	1.439.738,80	1.416.037,48
IMPOSTOS RETIDOS A RECOLHER	93.798,84	114.165,85
IMPOSTOS E CONTRIBUIÇÕES S/RECEITAS	101.363,28	72.687,23
IMPOSTOS E CONTRIBUIÇÕES SOBRE O LUCRO	504.223,52	541.277,41
OBRIGAÇÕES TRIBUTÁRIAS PARCELADAS	740.353,16	687.906,99
CONTAS A PAGAR	3.104.184,35	721.360,82
OBRIGAÇÕES COM TERCEIROS	3.104.184,35	721.360,82
PASSIVO NÃO CIRCULANTE	4.403.693,62	4.841.702,60
EMPRESTIMOS E FINANCIAMENTOS LP	463.569,27	635.982,40
EMPRESTIMOS LP	460.446,43	530.051,44
EMPRESTIMOS DE PESSOAS LIGADAS LP	3.122,84	105.930,96
OBRIGAÇÕES SOCIAIS LP	762.459,71	926.200,63
OBRIGAÇÕES SOCIAIS PARCELADAS A PAGAR LP	762.459,71	926.200,63
OBRIGAÇÕES TRIBUTÁRIAS LP	3.024.262,16	3.125.467,74
OBRIGAÇÕES TRIBUTÁRIAS PARCELADAS A PAGAR LP	3.024.262,16	3.125.467,74
OUTRAS OBRIGAÇÕES LP	0,00	649,35
EMPRESTIMO DE MUTUO	0,00	649,35
OBRIGACOES CONSORCIO COLMEIA GEASANEVITA	153.402,48	153.402,48
OBRIGACOES CONSORCIO COLMEIA GEASANEVITA	153.402,48	153.402,48
PATRIMONIO LIQUIDO	4.778.027,47	4.049.396,38
CAPITAL SOCIAL	3.125.000,00	3.125.000,00
CAPITAL SOCIAL INTEGRALIZADO	3.125.000,00	3.125.000,00
LUCROS OU PREJUÍZOS ACUMULADOS	1.653.027,47	924.396,38
LUCROS OU PREJUÍZOS ACUMULADOS	924.396,38	688.543,41
AJUSTE DE EXERCÍCIOS ANTERIORES	-7.842,94	-601.389,48
RESULTADO DO EXERCÍCIO	1.568.099,12	1.352.081,43
DISTRIBUIÇÃO DE LUCROS E DIVIDENDOS	-831.625,09	-514.838,98



http://assinador.pscs.com.br/assinadorweb/autenticacao?chave1=VP2RYTEyB1815UkwE_zhJDb1JVJ7uT3p8y0M-91bkomIFyxuqCG
 ASSINADO DIGITALMENTE POR: 65351258404 - FABÍOLA GAMBOLA CAVALCANTI | 27006808472 - ESTELIA SUZANA MANTAS RICARTE BRAGA

W. Terry Gomes
 Engenheiro Civ.
 CRP 1198

BALANÇO PATRIMONIAL DE 01/01/2022 A 31/12/2022 expresso em R\$

EMPRESA: COLMEIA ARQUITETURA E ENGENHARIA LTDA

NOME

Página: 432

RECIFE/PE - CNPJ:41.051.046/00

2022



http://assinador.pscs.com.br/assinadorweb/autenticacao?chave1=VP2RYTEyb1815UkwcwE_ZhJDbiJVJ7uT3p8y0M-91bkoMIFyxuqUCg
ASSINADO DIGITALMENTE POR: 65351258404-FABIOLA GAMBOA CAVALCANTI|27006808472-ESTELLA SUZANA MATIAS RICARTE BRAGA


Recife, 31 de Dezembro de 2022

FABIOLA GAMBOA CAVALCANTI

Contador(a)
CPF: 653.512.584-04
CRC: PE-014224/O-5

ESTELLA SUZANA MATIAS RICARTE BRAGA

Sócio(a) - Administrador(a)
CPF: 270.068.084-72



RECIFE/PE
FABIOLA GAMBOA CAVALCANTI

036

DEMONSTRAÇÃO DO RESULTADO DO EXERCÍCIO DE 01/01/2022 A 31/12/2022 expresso em R\$


Página: 433

EMPRESA: COLMEIA ARQUITETURA E ENGENHARIA LTDA

RECIFE/PE - CNPJ:41.051.046/00



NOME	2022	
RECEITA BRUTA	11.886.722,43	11.064.110,43
Receita com Prestação de Serviços	11.886.722,43	11.064.110,43
(-) DEDUÇÕES DA RECEITAS	-1.019.465,23	-926.925,50
PIS sobre vendas e serviços	-76.064,86	-75.114,91
COFINS sobre vendas e serviços	-351.068,60	-346.684,14
ISS Sobre Serviços Prestados	-592.331,77	-505.126,45
(=) RESULTADO OPERACIONAL BRUTO	10.867.257,20	10.137.973,63
CUSTOS DOS SERVIÇOS PRESTADOS	1.590.994,17	3.725.856,29
Custos dos Serviços Prestados	1.590.994,17	3.725.856,29
RESULTADO OPERACIONAL LIQUIDO	9.276.263,03	6.412.117,34
DESPESAS OPERACIONAIS	5.417.123,81	3.063.517,54
Despesas Trabalhistas	2.128.421,46	1.066.097,99
Despesas Com Encargos Sociais	666.230,22	264.851,10
Despesas Tributárias	60.477,51	84.052,59
Despesas Gerais	2.514.332,52	1.648.515,86
Multas	47.662,10	0,00
RECEITAS FINANCEIRAS	8.716,47	9.790,88
Receitas Financeiras	8.716,47	9.790,88
DESPESAS FINANCEIRAS	1.062.856,04	1.013.645,70
Despesas Financeiras	1.062.856,04	1.013.645,70
LUCRO/PREJUÍZO OPERACIONAL BRUTO	2.804.999,65	2.344.744,98
LUCRO/PREJUÍZO ANTES DO IRPJ E CSLL	2.804.999,65	2.344.744,98
Lucro/Prejuizo Operacional Bruto	2.804.999,65	2.344.744,98
(-) Imposto de Renda Pessoa Jurídica	902.672,64	715.362,31
(-) Contribuição Social Sobre o Lucro	334.227,89	277.301,24
LUCRO/PREJUÍZO OPERACIONAL LÍQUIDO	1.568.099,12	1.352.081,43



Recife, 31 de dezembro de 2022

[Handwritten signature]

FABIOLA GAMBOA CAVALCANTI

Contador(a)
CPF: 653.512.584-04
CRC: PE-014224/O-5

ESTELLA SUZANA MATIAS RICARTE BRAGA

Sócio(a) - Administrador(a)
CPF: 270.068.084-72

[Handwritten signature]

[Handwritten signature]

[Handwritten signature]
Wan... Gomes
Engenheira C...
PE/111PE

http://assinador.pscs.com.br/assinadorweb/autenticacaoofchavel=VP2RYTEybl815Ukwce_ZhJDBiJVJ7uT3p8y0M-91bkOMIFyxuqUCg
ASSINADO DIGITALMENTE POR: 65351258404 - FABIOLA GAMBOA CAVALCANTI | 27006808472 - ESTELLA SUZANA MATIAS RICARTE BRAGA

CPL / PMCG

Fl. nº 529

Visto: f



http://assinador.pscs.com.br/assinadorweb/autenticacao?chave1=VP2RYTgYb1815UKwWE_zhUdD1JVJ7uT3p8y0M-91bKOMIFyxuqUCg
 ASSINADO DIGITALMENTE POR: 65351258404 - FABIOLA GAMBOA CAVALCANTI | 27006808472 - ESTELLA SUZANA MATIAS RICARTE BRAGA

Demonstrativo das mutações do patrimônio líquido de 01/01/2022 a 31/12/2022. expresso em R\$

Empresa: COLMEIA ARQUITETURA E ENGENHARIA LTDA

Página: 434

Recife/PE - CNPJ: 41.051.046/0001-17

498 - COLMEIA ARQUITETURA E ENGENHARIA LTDA

Histórico	Capital social subscrito	Ajustes de exercícios anteriores	Lucros acumulados	Lucro do exercício	Distribuição de lucros e dividendos	Total
Saldo em 31/12/2020	R\$ 3.125.000,00	-R\$ 351.195,21	R\$ 840.028,12	R\$ 465.579,55	-R\$ 265.869,05	R\$ 3.813.543,41
Ajuste de Exercícios Anteriores		-R\$ 601.389,48				-R\$ 601.389,48
Resultado Líquido do Exercício				R\$ 1.352.081,43		R\$ 1.352.081,43
Destinação do Resultado		R\$ 351.195,21	-R\$ 151.484,71	-R\$ 465.579,55	R\$ 255.866,05	R\$ 0,00
Dividendos					-R\$ 514.838,98	-R\$ 514.838,98
Saldo em 31/12/2021	R\$ 3.125.000,00	-R\$ 601.389,48	R\$ 688.543,41	R\$ 1.352.081,43	-R\$ 914.838,98	R\$ 4.049.396,38
Ajuste de Exercícios Anteriores		-R\$ 7.842,94				-R\$ 7.842,94
Resultado Líquido do Exercício				R\$ 1.568.099,12		R\$ 1.568.099,12
Destinação do Resultado		R\$ 601.389,48	R\$ 235.852,97	-R\$ 1.352.081,43	R\$ 514.838,98	R\$ 0,00
Dividendos					-R\$ 831.625,09	-R\$ 831.625,09
Saldo em 31/12/2022	R\$ 3.125.000,00	-R\$ 7.842,94	R\$ 924.396,38	R\$ 1.568.099,12	-R\$ 831.625,09	R\$ 4.778.027,47

Recife, 31 de dezembro de 2022

[Handwritten signature]


 FABIOLA GAMBOA CAVALCANTI
 Contador(a)
 CPF: 653.512.584-04
 CRC: PE-014224/O-5

 ESTELLA SUZANA MATIAS RICARTE BRAGA
 Sócio(a) - Administrador(a)
 CPF: 270.068.084-72

GAMBOA

SCI Ambiente Contábil ÚNICO

[Handwritten signature]
 Hilda Weiberley Gomes
 Diretora - Engenharia Civil
 A Nº 185.2 7105



COLMEIA ARQUITETURA E ENGENHARIA LTDA
Contabilidade

Análise Econômico Financeira

Página: 01
Data: 12/02/23
Hora: 20:02:00

Mês: 12/2023

CNPJ: 41.051.046/0001-17
Consolidação: Empresa

01 - Liquidez Corrente

Ativo Circulante	10.848.516,40		
Passivo Circulante	6.266.715,58	=	1,73

02 - Liquidez Geral

Ativo Circulante + R.L.P.	12.773.160,08		
Exigível Total	10.670.409,20	=	1,20

03 - Solvência Geral

Ativo Total	15.448.436,67		
Exigível Total	10.670.409,20	=	1,44

04 - Participação de Terceiros

Exigível Total	10.670.409,20		
Ativo Total	15.448.436,67	=	0,69

FABIOLA GAMBOA CAVALCANTI
CONTADOR(A)
CPF: 653.512.584-04
CRC PE-014224/O-5

ESTELLA SUZANA MATIAS RICARTE BRAGA
Sócia Administrador (a)
CPF 270.068.084-72



http://assinador.pscs.com.br/assinador/web/autenticacao?chave1=VP2RYTEyD1815UkwcwE_zhJDbjVJ7uT3p8y0M-91bK0MIFyxuqUCg
ASSINADO DIGITALMENTE POR: 65351258404 - FABIOLA GAMBOA CAVALCANTI | 27006808472 - ESTELLA SUZANA MATIAS RICARTE BRAGA

Hilda Vanerley Gomes
Diretora Engenheira Civ.
Nº 18954 R/PE

RELATÓRIO DE NOTAS EXPLICATIVAS

EMPRESA: COLMEIA ARQUITETURA E ENGENHARIA LTDA

CPL / PMCG

Fl. nº 531

Visto: ✓

Página: 436

RECIFE/PE - CNPJ:41.051.046/0001-17



01 - CONTEXTO OPERACIONAL

A Empresa COLMEIA ARQUITETURA E ENGENHARIA LTDA, foi constituída em 11/03/1992, com CNPJ 41.051.046/0001-17, estabelecida na Rua Dom Carlos Coelho, nº 110, Boa Vista Recife - PE CEP 50050-360, com seu ato constitutivo devidamente arquivado na Junta Comercial do Estado de Pernambuco, sob o nº 26200725507 no dia 03/11/2005 e tem por objetivo social: Serviços de arquitetura.

02 - APRESENTAÇÃO DAS DEMONSTRAÇÕES CONTÁBEIS

As presentes Demonstrações Financeiras foram elaboradas de acordo com os princípios fundamentais de contabilidade, bem como com a legislação societária e fiscal vigentes, obedecendo ao regime de competência e contempla o período de 01/01/2022 a 31/12/2022.

03 - PRINCIPAIS PRÁTICAS CONTÁBEIS

As principais políticas contábeis aplicadas na preparação destas demonstrações financeiras estão definidas abaixo. Essas políticas foram aplicadas de modo consistente nos exercícios apresentados, salvo quando indicado de outra forma.

Os itens incluídos nas demonstrações financeiras são mensurados de acordo com a moeda do principal ambiente econômico no qual a empresa atua "moeda funcional". As demonstrações financeiras estão apresentadas em reais, que é a moeda funcional da Empresa e, também, a sua moeda de apresentação.

03.01 - ATIVOS FINANCEIROS

a) Caixa e Equivalentes de Caixa

- Caixa compreende numerário em espécie e depósitos bancários disponíveis.
- Os equivalentes de caixa são mantidos com a finalidade de atender a compromissos de caixa de curto prazo e, não, para investimento ou outros propósitos.

03.02 - IMOBILIZADO

Os itens do imobilizado são demonstrados ao custo de aquisição, deduzido da depreciação acumulada calculada pelo método linear. Classificam-se os bens vinculados de natureza permanente à atividade principal da entidade.

03.03 - PASSIVOS FINANCEIROS

a) Fornecedores

São obrigações a pagar por bens ou serviços que foram adquiridos de terceiros no curso normal de suas atividades, sendo classificadas como passivos circulantes se o pagamento for devido até o final do exercício operacional subsequente. Caso contrário, as contas a pagar são apresentadas como passivo não circulante.

03.04 - RECONHECIMENTO DA RECEITA

A receita compreende o valor faturado da contraprestação recebida ou a receber pela prestação de serviços no curso normal das atividades da empresa.

03.05 - LUCRO PRESUMIDO

Imposto de Renda, Contribuição Social Corrente e Demais Impostos Federais e Estaduais: Os encargos do imposto de renda e da contribuição social correntes são calculados com base nas leis tributárias em vigor ou substancialmente promulgadas, na data do balanço.

A tributação do Imposto de Renda e a Contribuição Social são determinadas pela presunção do faturamento trimestral Art. 215 da Instrução Normativa 1.700/2017, que tem como alíquota 8% para Imposto de Renda e 12% para Contribuição Social, por se tratar de empresa de prestação de serviços, conforme Art. 15 da Lei nº 9.249/95. Gerando assim, a base de cálculo dos impostos que tem como regime de tributação o lucro presumido. Sobre as bases de cálculo apuradas, são aplicadas as alíquotas estabelecidas em Lei, para o imposto de renda de 15%, como também o adicional de 10% sobre a base excedente aos limites fiscais estabelecidos e, de 9% para a contribuição social.

Os encargos de Programa de Integração Social - PIS e da Contribuição para Financiamento da Seguridade Social - COFINS são calculados com base na Lei 9.718/1998, Pis e Cofins Regime Cumulativo, substancialmente promulgadas, na data do balanço, como a seguir:

Programa Integração Social- PIS: alíquota de 0,65%.

Contribuição para Financiamento da Seguridade Social- COFINS: alíquota de 3,0%.

http://assinador.pscs.com.br/assinador/web/autenticacao?chave1=VP2RYTYb1815UkwcWE_zhJDb1JVJ7uT3p8y0M-911bkomIFyxuqUCg
ASSINADO DIGITALMENTE POR: 65351258404 - FABIOLA GAMBOA CAVALCANTI | 27006808472 - ESTELLA SUZANA MATTIAS RICARTE BRAGA

RELATÓRIO DE NOTAS EXPLICATIVAS

EMPRESA: COLMEIA ARQUITETURA E ENGENHARIA LTDA

04 AJUSTE DE EXERCÍCIOS ANTERIORES

GPL/PMCg
Fl. nº 532
Visto: 1

RECIFE/PE - CNPJ:41.051.046/00



O saldo de -R\$ 7.842,94 na conta de "Ajustes de Exercícios Anteriores" em 2022 são referentes a:
Regularização de despesa com juros sobre empréstimos que foram reconhecidas a maior no ano de 2022 no valor de R\$ 41.072,50.
Reconhecimento de dívida de parcelamento Pert Previdenciário realizado em 2017 no valor de -R\$ 48.915,44.

05 - CAPITAL SOCIAL

O Capital Social integralizado da empresa COLMEIA ARQUITETURA E ENGENHARIA LTDA é de R\$3.125.000,00 (Tres Milhões Cento e Vinte e Cinco Mil Reais), totalmente integralizado por sócios residentes no país.

Nome dos Sócios: HILDA WANDERLEY GOMES, ESTELLA SUZANA MATIAS RICARTE BRAGA, ALESSANDRO GOMES DA SILVA e ERIKA MARCELA DA SILVA
Percentual Cotas: 49,49%, 48,48%, 1,01% e 1,01%
Valor Cotas: R\$1.546.710,00, R\$1.515.150,00, R\$31.570,00 e R\$31.570,00

Recife PE - 31 de Dezembro de 2022

FABIOLA GAMBOA CAVALCANTI
Contador(a)
CPF: 653.512.584-04
CRC: PE-014224/O-5

ESTELLA SUZANA MATIAS RICARTE BRAGA
Sócio(a) - Administrador(a)
CPF: 270.068.084-72

Hilda Wanderley Gomes
Sócia Diretora / Engenheira Civ.
CREA Nº 18454/1/PE

http://assinador.pscs.com.br/assinadorweb/autenticacao?chave1=VP2RYTEYb1815UkwcWE_zhJDb1JVJ7uT3p8y0M-91bKOMIFyxuqUCg
ASSINADO DIGITALMENTE POR: 65351258404 - FABIOLA GAMBOA CAVALCANTI | 27006808472 - ESTELLA SUZANA MATIAS RICARTE BRAGA

TERMO DE ENCERRAMENTO



DIARIO

N° de Ordem 25

CPL / PMCG	
Fl. nº	533
Visto:	f.

Contém este livro 438 folhas numeradas eletronicamente do número 1 a 438 e servirá de DIARIO nº 25, referente ao período compreendido entre 01/01/2022 a 31/12/2022 sendo a data de Encerramento do Exercício Social dia 31/12/2022 e obtidas através de processamento eletrônico com os lançamentos das operações próprias do estabelecimento abaixo identificado:

Nome: COLMEIA ARQUITETURA E ENGENHARIA LTDA
 Endereço: RUA DOM CARLOS COELHO, 110
 Bairro: BOA VISTA
 C.E.P.: 50050360
 Cidade.: RECIFE / PE

Registrada na JUCEPE sob nº 26200725507 e arquivado em 11/03/1992.
 Inscrição Estadual nº ISENTO e C.N.P.J. nº 41051046000117

RECIFE/PE, 4 de Maio de 2023

FABIOLA GAMBOA CAVALCANTI
 CONTADOR
 C.P.F.:65351258404
 R.G.:3640441 SSP/PE
 C.R.C.:014224-O

ESTELLA SUZANA MATIAS RICARTE BRAGA
 SOCIO ADMINISTRADOR
 C.P.F.:27006808472
 R.G.:A12717-5 CAU

Hilda Wanderley Lumen
 Sócia Diretora / Engenheira Civ.
 C.R.C. nº 18442/1995



CPL/PMCG
Fl. nº 534
Visto: +



**1º OFÍCIO DE DISTRIBUIÇÃO DA CAPITAL
FORUM DESEMBARGADOR RODOLFO AURELIANO
Av. Des. Guerra Barreto, s/n, térreo, Ilha Joana Bezerra - RECIFE/PE**

CERTIDÃO FALÊNCIA

JOSÉ GILSON DE OLIVEIRA CABRAL,

Titular do 1º Ofício de Contador –distribuidor da Comarca de Recife, Capital do Estado de PE

CERTIFICO, por me haver sido pedido que, conforme pesquisa realizada no sistema JUDWIN, onde são lançadas as distribuições do ofício, a meu cargo, **Seção CIVIL** no período de **05 (cinco)** anos até a presente data, e que não abrange processos distribuídos no PJE, não encontrei **DISTRIBUIDO** Processo de Falência, Concordata, Recuperação Judicial, inexistindo pedido de homologação judicial de plano de recuperação extrajudicial em face de:

COLMEIA ARQUITETURA E ENGENHARIA LTDA, CPF/CNPJ: 41.051.046/0001-17.

Certifico ainda que, nesta comarca, podem ser obtidas certidões desse tipo de feitos ajuizados em 1º grau, quanto aos processos eletrônicos do PJE, abrangendo todas as comarcas de PE, diretamente no site TJPE.JUS.BR.

ESSA CERTIDÃO NÃO INCLUI OS PROCESSOS DISTRIBUIDOS ANTES DO PRAZO ESTIPULADO NA PESQUISA, AINDA QUE EM TRAMITAÇÃO.

OBS: sem cobrança de taxa em cumprimento ao ofício circular nº 12/2016 de 04/07/2016

Pesquisa realizada por Inês de Jesus Messias Barbosa Alves até a presente data, conforme assinatura eletrônica.

1º DISTRIBUIDOR DA CAPITAL

Hilda Wanderley Gomes
Sócia Diretora, Engenheira Civ.
CREA Nº 18554/P/PE





PODER JUDICIÁRIO DO ESTADO DE PERNAMBUCO
TRIBUNAL DE JUSTIÇA

Fórum Des. Rodolfo Aureliano
 Av. Desembargador Guerra Barreto, 200 – Térreo – Ala Sul, bairro Joana Bezerra
 Fones nº (081) 3181-0400 (FAX)/ 3181-0476 e 3181-0470
 CEP 50.090-700 - RECIFE - PE

**CERTIDÃO NEGATIVA
 LICITAÇÃO**

VALIDADE 30 DIAS DA EMISSÃO

Data da Emissão: 08/11/2023 17h07min

Data de Validade: 08/12/2023

Nº da Certidão: 01629868/2023

Nº da Autenticidade: CF.HA.10.HI.WP

Os dados dos documentos constantes nesta certidão foram informados pelo solicitante, sua titularidade e autenticidade deverão ser conferidas pelo interessado, conforme o documento original

Razão Social: COLMEIA ARQUITETURA E ENGENHARIA LTDA

CNPJ: 41.051.046/0001-17

Endereço Residencial: RUA DOM CARLOS COELHO, 110

Bairro: BOA VISTA

Inscrição Estadual:

Compl:

Cidade: Recife/PE

Certifico que NADA CONSTA nos registros de distribuição no Sistema Processo Judicial Eletrônico – PJe 1º Grau, implantado nas Unidades Judiciárias, no âmbito do Tribunal de Justiça do Estado de Pernambuco, AÇÃO DE FALÊNCIA, CONCORDATA, RECUPERAÇÃO JUDICIAL E RECUPERAÇÃO EXTRAJUDICIAL protocolada e que esteja em tramitação contra a pessoa acima identificada.

A presente certidão, em consonância com a legislação vigente, atende ao disposto na Instrução Normativa do TJPE nº 07 de 02/06/2014, na Resolução do CNJ nº 185 e na Lei 11.419/2006 e foi expedida gratuitamente através da Internet.

Observações:

A autenticidade desta certidão deverá ser confirmada no sítio eletrônico do Tribunal de Justiça do Estado de Pernambuco, através do link <https://www.tjpe.jus.br/certidaopje/xhtml/main.xhtml>, na opção - Validar Certidão Negativa de Processos Cíveis (PJe) - utilizando o número de autenticidade acima identificado.

Esta certidão não abrange os processos distribuídos antes da implantação do Sistema Processo Judicial Eletrônico do PJe, no âmbito do Tribunal de Justiça de Pernambuco. O referido é verdade e dou fé.

Hilda Wanderley Gomes
 Sócia Diretora - Engenheira Civ.
 CREA Nº 18554/0/PE



CPL / PMCg	
Fl. nº	536
Visto:	

PODER JUDICIÁRIO DO ESTADO DE PERNAMBUCO

TRIBUNAL DE JUSTIÇA

Núcleo de Distribuição Processual - NUDIP 2º grau
Praça da República, s/n, bairro Santo Antônio
Fones nºs (081) 3182-0519 ou 3182-0594
CEP 50.010-040 RECIFE - PE

**CERTIDÃO NEGATIVA
LICITAÇÃO**

VALIDADE 30 DIAS DA EMISSÃO

Data da Emissão: 08/11/2023 17h08min

Data de Validade: 08/12/2023

Nº da Certidão: 01629870/2023

Nº da Autenticidade: 82.QK.T6.K1.VB

Os dados dos documentos constantes nesta certidão foram informados pelo solicitante, sua titularidade e autenticidade deverão ser conferidas pelo interessado, conforme o documento original

Razão Social: COLMEIA ARQUITETURA E ENGENHARIA LTDA

CNPJ: 41.051.046/0001-17

Endereço Residencial: RUA DOM CARLOS COELHO, 110

Bairro: BOA VISTA

Inscrição Estadual:

Compl:

Cidade: Recife/PE

Certifico que NADA CONSTA nos registros de distribuição no Sistema Processo Judicial Eletrônico – PJe 2º Grau, implantado nas Unidades Judiciárias, no âmbito do Tribunal de Justiça do Estado de Pernambuco, AÇÃO DE FALÊNCIA, CONCORDATA, RECUPERAÇÃO JUDICIAL E RECUPERAÇÃO EXTRAJUDICIAL protocolada e que esteja em tramitação contra a pessoa acima identificada.

A presente certidão, em consonância com a legislação vigente, atende ao disposto na Instrução Normativa do TJPE nº 07 de 02/06/2014, na Resolução do CNJ nº 185 e na Lei 11.419/2006 e foi expedida gratuitamente através da Internet.

Observações:

A autenticidade desta certidão deverá ser confirmada no sítio eletrônico do Tribunal de Justiça do Estado de Pernambuco, através do link <https://www.tjpe.jus.br/certidaopje/xhtml/main.xhtml>, na opção - Validar Certidão Negativa de Processos Cíveis (PJe) - utilizando o número de autenticidade acima identificado.

Esta certidão não abrange os processos distribuídos antes da implantação do Sistema Processo Judicial Eletrônico ao PJe, no âmbito do Tribunal de Justiça de Pernambuco. O referido é verdade e dou fé.

Hilda Wanderley Gomes
Sócia Diretora / Engenheira Civ.
C.R.F.A. Nº 18884 RJ/PE

S

CPL/PMCG	
Fl. nº	<u>537</u>
Visto:	<u>↓</u>

S

QUALIFICAÇÃO TÉCNICA

[Handwritten Signature]
Hilda Wanderley Gomes
Sócia Diretora | Engenheira Civil
CREAM 14554/D/PE

[Handwritten Signature]

[Handwritten Signature]



**Conselho de Arquitetura e Urbanismo
do Brasil**
CERTIDÃO DE REGISTRO E QUITAÇÃO PESSOA JURIDICA
Lei Nº 12378 de 31 de Dezembro de 2010

CPL / PMCg
Fl. nº 538
Visto: *[assinatura]*

**CERTIDÃO DE REGISTRO E QUITAÇÃO PESSOA
JURIDICA**

Nº 000000836461



CERTIDÃO DE REGISTRO E QUITAÇÃO PESSOA JURIDICA

Validade: 27/06/2023 - 20/12/2023

CERTIFICAMOS que a Empresa mencionada encontra-se registrada neste Conselho, nos Termos da Lei 12.378/10, de 31/12/2010, conforme os dados impressos nesta certidão. CERTIFICAMOS, ainda, que a Empresa não se encontra em débito com o Conselho de Arquitetura e Urbanismo - CAU, estando habilitada a exercer suas atividades, circunscrita à(s) atribuição(ões) de seu(s) responsável(veis) técnico(s)

INFORMAÇÕES DO REGISTRO

Razão Social: Colmeia Arquitetura e Engenharia LTDA

Data do Ato Constitutivo:

Data da Última Atualização do Ato Constitutivo:

Data de Registro: 03/02/1994

Registro CAU : PJ17769-5

CNPJ: 41.051.046/0001-17

Objeto Social: 71.11-1-00 - Serviços de arquitetura; 71.12-0-00 - Serviços de engenharia; 41.20-4-00 - Construção de edifícios; 42.11-1-01 - Construção de rodovias e ferrovias; 42.12-0-00 - Construção de obras de arte especiais; 42.21-9-01 - Construção de barragens e represas para geração de energia elétrica; 42.99-5-01 - Construção de instalações esportivas e recreativas; 43.22-3-01 - Instalações hidráulicas, sanitárias e de gás
43.29-1-99 - Outras obras de instalações em construções não especificadas anteriormente
43.99-1-01 - Administração de obras
71.12-0-00 - Serviços de engenharia (Dispensada *)
71.19-7-01 - Serviços de cartografia, topografia e geodésia (Dispensada *)
71.19-7-04 - Serviços de perícia técnica relacionados à segurança do trabalho
71.19-7-99 - Atividades técnicas relacionadas à engenharia e arquitetura não especificadas anteriormente (Dispensada *)
78.20-5-00 - Locação de mão-de-obra temporária
88.00-6-00 - Serviços de assistência social sem alojamento.

Atividades econômicas:

- ADMINISTRAÇÃO DE OBRAS
- ATIVIDADES TÉCNICAS RELACIONADAS À ENGENHARIA E ARQUITETURA NÃO ESPECIFICADAS ANTERIORMENTE
- CONSTRUÇÃO DE BARRAGENS E REPRESAS PARA GERAÇÃO DE ENERGIA ELÉTRICA
- CONSTRUÇÃO DE EDIFÍCIOS
- CONSTRUÇÃO DE INSTALAÇÕES ESPORTIVAS E RECREATIVAS
- CONSTRUÇÃO DE OBRAS-DE-ARTE ESPECIAIS
- CONSTRUÇÃO DE RODOVIAS E FERROVIAS
- INSTALAÇÕES HIDRÁULICAS, SANITÁRIAS E DE GÁS
- LOCAÇÃO DE MÃO-DE-OBRA TEMPORÁRIA
- OUTRAS OBRAS DE INSTALAÇÕES EM CONSTRUÇÕES NÃO ESPECIFICADAS ANTERIORMENTE
- SERVIÇOS DE ARQUITETURA
- SERVIÇOS DE ASSISTÊNCIA SOCIAL SEM ALOJAMENTO
- SERVIÇOS DE CARTOGRAFIA, TOPOGRAFIA E GEODÉSIA
- SERVIÇOS DE PERÍCIA TÉCNICA RELACIONADOS À SEGURANÇA DO TRABALHO

Capital social: R\$ 3.125.000,00

Última atualização do capital: 21/10/2015

[assinatura]
Hilda Wanderley Gomes
Sócia Diretora / Engenheira Civ.
C.R.F.A. Nº 123456789

RESPONSÁVEIS TÉCNICOS

Nome: ESTELLA SUZANA MATIAS RICARTE BRAGA

Título:
Arquiteto(a) e Urbanista

047



**Conselho de Arquitetura e Urbanismo
do Brasil**
CERTIDÃO DE REGISTRO E QUITAÇÃO PESSOA JURIDICA
Lei Nº 12378 de 31 de Dezembro de 2010

CERTIDÃO DE REGISTRO E QUITAÇÃO PESSOA
JURIDICA

Nº 000000836461



20230000836461

Início do Contrato: 03/02/1994

Número do RRT: 3776978

Tipo de Vínculo:

Designação:

Nome: LUIZ ANTÔNIO WANDERLEY NEVES FILHO

Título:

Arquiteto(a) e Urbanista

Início do Contrato: 03/02/1994

Número do RRT: 3777019

Tipo de Vínculo:

Designação:

Nome: MARCELO DE MELO NEVES

Título:

Arquiteto(a) e Urbanista

Início do Contrato: 03/04/2012

Número do RRT:

Tipo de Vínculo:

Designação:

Nome: JÚLIA BIRD MATIAS DE ALMEIDA

Título:

Arquiteto(a) e Urbanista

Início do Contrato: 29/03/2018

Número do RRT: 6807037

Tipo de Vínculo: SÓCIO

Designação: RESPONSÁVEL TÉCNICO.

CPL / PMCg	
Fl. nº	539
Visto:	/

OBSERVAÇÕES

- A falsificação deste documento constitui-se em crime previsto no Código Penal Brasileiro, sujeitando o(a) autor(a) à respectiva ação penal.
- CERTIFICAMOS que caso ocorra(m) alteração(ões) no(s) elemento(s) contido(s) neste documento, esta Certidão perderá a sua validade para todos os efeitos.
- Esta certidão perderá a validade, caso ocorra qualquer alteração posterior dos elementos cadastrais nela contidos
- Válida em todo o território nacional.

Certidão nº 836461/2023

Expedida em 27/06/2023, Recife/PE, CAU/PE

Chave de Impressão: 5Z68ZY



048



**Conselho de Arquitetura e Urbanismo
do Brasil**

CERTIDÃO DE REGISTRO E QUITAÇÃO

Lei Nº 12378 de 31 de Dezembro de 2010

CERTIDÃO DE REGISTRO E QUITAÇÃO

Nº 000000847826



20230000847826

CERTIDÃO DE REGISTRO E QUITAÇÃO PESSOA FÍSICA

Validade: 02/08/2023 - 29/01/2024

CERTIFICAMOS que o Profissional ESTELLA SUZANA MATIAS RICARTE BRAGA encontra-se registrado neste Conselho, nos Termos da Lei 12.378/10, de 31/12/2010, conforme os dados impressos nesta certidão. CERTIFICAMOS, ainda, que o Profissional não se encontra em débito com o Conselho de Arquitetura e Urbanismo do Brasil - CAU/BR

INFORMAÇÕES DO REGISTRO

Nome: ESTELLA SUZANA MATIAS RICARTE BRAGA

CPF: 270.068.084-72

Título do Profissional: Arquiteto(a) e Urbanista

Registro CAU : A12717-5

Data de obtenção de Títulos: 31/01/1986

Data de Registro nacional profissional: 05/06/1986

Tipo de registro: DEFINITIVO (PROFISSIONAL DIPLOMADO NO PAÍS)

Situação de registro: ATIVO

Título(s):


- Arquiteto(a) e Urbanista

País de Diplomação: Brasil

Cursos anotados no SICCAU:

ANOTAÇÃO DE CURSO

- Nenhum curso anotado.



ATRIBUIÇÕES

As atividades, atribuições e campos de atuação profissional são especificados no art. 2o da Lei 12.378, de 31 de dezembro de 2010.

OBSERVAÇÕES

- A falsificação deste documento constitui-se em crime previsto no Código Penal Brasileiro, sujeitando o(a) autor(a) à respectiva ação penal.
- CERTIFICAMOS que caso ocorra(m) alteração(ões) no(s) elemento(s) contido(s) neste documento, esta Certidão perderá a sua validade para todos os efeitos.
- Esta certidão perderá a validade, caso ocorra qualquer alteração posterior dos elementos cadastrais nela contidos.
- Válida em todo o território nacional.

Certidão nº 847826/2023

Expedida em 02/08/2023, CAMARAGIBE/PE, CAU/PE

Chave de Impressão: 2YZ4AA

049




**Conselho de Arquitetura e Urbanismo
do Brasil**
CERTIDÃO DE REGISTRO E QUITAÇÃO

Lei Nº 12378 de 31 de Dezembro de 2010

CERTIDÃO DE REGISTRO E QUITAÇÃO
Nº 0000000837350


20230000837350

CERTIDÃO DE REGISTRO E QUITAÇÃO PESSOA FÍSICA

Validade: 30/06/2023 - 27/12/2023

CERTIFICAMOS que o Profissional LUIZ ANTÔNIO WANDERLEY NEVES FILHO encontra-se registrado neste Conselho, nos Termos da Lei 12.378/10, de 31/12/2010, conforme os dados impressos nesta certidão. CERTIFICAMOS, ainda, que o Profissional não se encontra em débito com o Conselho de Arquitetura e Urbanismo do Brasil - CAU/BR

INFORMAÇÕES DO REGISTRO
Nome: LUIZ ANTÔNIO WANDERLEY NEVES FILHO

CPF: 508.281.184-34

Título do Profissional: Arquiteto(a) e Urbanista

Registro CAU : A17915-9

Data de obtenção de Títulos: 03/08/1990

Data de Registro nacional profissional: 21/06/1991

Tipo de registro: DEFINITIVO (PROFISSIONAL DIPLOMADO NO PAÍS)

Situação de registro: ATIVO


Título(s):

- Arquiteto(a) e Urbanista

País de Diplomação: Brasil

Cursos anotados no SICCAU:
ANOTAÇÃO DE CURSO

- Nenhum curso anotado.


ATRIBUIÇÕES

As atividades, atribuições e campos de atuação profissional são especificados no art. 2o da Lei 12.378, de 31 de dezembro de 2010.

OBSERVAÇÕES

- A falsificação deste documento constitui-se em crime previsto no Código Penal Brasileiro, sujeitando o(a) autor(a) à respectiva ação penal.
- CERTIFICAMOS que caso ocorra(m) alteração(ões) no(s) elemento(s) contido(s) neste documento, esta Certidão perderá a sua validade para todos os efeitos.
- Esta certidão perderá a validade, caso ocorra qualquer alteração posterior dos elementos cadastrais nela contidos.
- Válida em todo o território nacional.

Certidão nº 837350/2023

Expedida em 30/06/2023, RECIFE/PE, CAU/PE

Chave de Impressão: A72534

050




**Conselho de Arquitetura e Urbanismo
do Brasil**
CERTIDÃO DE REGISTRO E QUITAÇÃO
 Lei Nº 12378 de 31 de Dezembro de 2010

CERTIDÃO DE REGISTRO E QUITAÇÃO
Nº 0000000868820

CERTIDÃO DE REGISTRO E QUITAÇÃO PESSOA FÍSICA

Validade: 24/10/2023 - 21/04/2024

CERTIFICAMOS que o Profissional MARCELO DE MELO NEVES encontra-se registrado neste Conselho, nos Termos da Lei 12.378/10, de 31/12/2010, conforme os dados impressos nesta certidão. CERTIFICAMOS, ainda, que o Profissional não se encontra em débito com o Conselho de Arquitetura e Urbanismo do Brasil - CAU/BR

INFORMAÇÕES DO REGISTRO

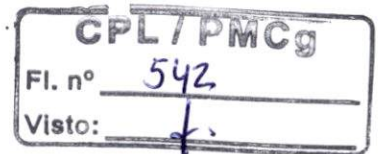
Nome: MARCELO DE MELO NEVES **CPF:** 030.963.774-05
 Título do Profissional: Arquiteto(a) e Urbanista
 Registro CAU : A39237-5
 Data de obtenção de Títulos: 27/11/2003
 Data de Registro nacional profissional: 05/02/2004
 Tipo de registro: DEFINITIVO (PROFISSIONAL DIPLOMADO NO PAÍS)
 Situação de registro: ATIVO
 Título(s):

- Arquiteto(a) e Urbanista

País de Diplomação: Brasil

Cursos anotados no SICCAU:
ANOTAÇÃO DE CURSO

- Nenhum curso anotado.


ATRIBUIÇÕES

As atividades, atribuições e campos de atuação profissional são especificados no art. 2o da Lei 12.378, de 31 de dezembro de 2010.

OBSERVAÇÕES

- A falsificação deste documento constitui-se em crime previsto no Código Penal Brasileiro, sujeitando o(a) autor(a) à respectiva ação penal.
- CERTIFICAMOS que caso ocorra(m) alteração(ões) no(s) elemento(s) contido(s) neste documento, esta Certidão perderá a sua validade para todos os efeitos.
- Esta certidão perderá a validade, caso ocorra qualquer alteração posterior dos elementos cadastrais nela contidos.
- Válida em todo o território nacional.

Certidão nº 868820/2023

Expedida em 24/10/2023, RECIFE/PE, CAU/PE

Chave de Impressão: ZW95BW



051



Conselho de Arquitetura e Urbanismo do Brasil

CERTIDÃO DE REGISTRO E QUITAÇÃO

Lei Nº 12378 de 31 de Dezembro de 2010

CERTIDÃO DE REGISTRO E QUITAÇÃO

Nº 0000000868827




CERTIDÃO DE REGISTRO E QUITAÇÃO PESSOA FÍSICA

Validade: 24/10/2023 - 21/04/2024

CERTIFICAMOS que o Profissional JÚLIA BIRD MATIAS DE ALMEIDA encontra-se registrado neste Conselho, nos Termos da Lei 12.378/10, de 31/12/2010, conforme os dados impressos nesta certidão. CERTIFICAMOS, ainda, que o Profissional não se encontra em débito com o Conselho de Arquitetura e Urbanismo do Brasil - CAU/BR

INFORMAÇÕES DO REGISTRO

Nome:JÚLIA BIRD MATIAS DE ALMEIDA **CPF:** 077.886.784-65
Título do Profissional: Arquiteto(a) e Urbanista
Registro CAU : A165473-0
Data de obtenção de Títulos: 29/01/2018
Data de Registro nacional profissional: 21/03/2018
Tipo de registro: DEFINITIVO (PROFISSIONAL DIPLOMADO NO PAÍS)
Situação de registro: ATIVO
Título(s):
- Arquiteto(a) e Urbanista
País de Diplomação: Brasil



Cursos anotados no SICCAU:

ANOTAÇÃO DE CURSO

- Nenhum curso anotado.

ATRIBUIÇÕES

As atividades, atribuições e campos de atuação profissional são especificados no art. 2o da Lei 12.378, de 31 de dezembro de 2010.

OBSERVAÇÕES

- A falsificação deste documento constitui-se em crime previsto no Código Penal Brasileiro, sujeitando o(a) autor(a) à respectiva ação penal.
- CERTIFICAMOS que caso ocorra(m) alteração(ões) no(s) elemento(s) contido(s) neste documento, esta Certidão perderá a sua validade para todos os efeitos.
- Esta certidão perderá a validade, caso ocorra qualquer alteração posterior dos elementos cadastrais nela contidos.
- Válida em todo o território nacional.

Certidão nº 868827/2023
Expedida em 24/10/2023, RECIFE/PE, CAU/PE
Chave de Impressão: 785Y1A

Hilda Vasconcelos Gomes
3001a Diretora / Engenheira Civil
CREA Nº 18544 N/PE



CERTIDÃO DE REGISTRO E QUITAÇÃO
PESSOA JURÍDICA
 Lei Federal Nº 5194 de 24 de Dezembro de 1966

CREA-PE

Nº 2220585703/2023

Emissão: 28/09/2023

Validade: 31/03/2024

Chave: 928dA

Conselho Regional de Engenharia e Agronomia de Pernambuco

CERTIFICAMOS que a Empresa mencionada encontra-se registrada neste Conselho, nos Termos da Lei 5.194/66, conforme os dados impressos nesta certidão. CERTIFICAMOS, ainda, que até a presente data, a referida pessoa jurídica e seu(s) responsável(is) técnico(s) estão quites com suas anuidades e demais obrigações junto ao Conselho Regional de Engenharia e Agronomia de Pernambuco - CREA-PE, estando habilitada a exercer suas atividades, circunscrita à(s) atribuição(ões) de seu(s) responsável(veis) técnico(s).

Interessado(a)

Empresa: COLMEIA ARQUITETURA E ENGENHARIA LTDA

CNPJ: 41.051.046/0001-17

Registro: 0000045673

Categoria: Matriz

Capital Social: R\$ 3.125.000,00

Data do Capital: 21/10/2015

Faixa: 6

Objetivo Social: A) A EXECUÇÃO DE OBRAS E SERVIÇOS DE ENGENHARIA EM GERAL; B) PRESTAÇÃO DE SERVIÇOS DE CONSULTORIA NOS RAMOS DA ARQUITETURA E ENGENHARIA, INCLUSIVE NO DESENVOLVIMENTO DE SOLUÇÕES VOLTADAS AO ATENDIMENTO DAS NECESSIDADES SOCIAIS DAS POPULAÇÕES LOCALIZADAS EM ASSENTAMENTOS SUBNORMAIS; C) ESTUDOS, PLANEJAMENTOS, DESENVOLVIMENTO E EXECUÇÃO DE PROJETOS DE ASSISTÊNCIA E PROMOÇÃO SOCIAL, BEM ASSIM DAQUELES QUE ENVOLVAM A INTERVENÇÃO EM COLETIVIDADES; D) CONSTRUÇÃO DE FERROVIAS, RODOVIAS, OBRAS DE ARTE, BARRAGENS, ESTRUTURAS DE CONCRETO ARMADO, DE MADEIRA E METÁLICO, BEM ASSIM OUTRAS OBRAS DE CONSTRUÇÃO CIVIL E OS SERVIÇOS A ELAS NECESSÁRIOS; E) A ELABORAÇÃO E EXECUÇÃO DE PROJETOS TÉCNICOS DE CONSTRUÇÃO CIVIL; F) PRESTAÇÃO DE SERVIÇOS DE CONSULTORIA TÉCNICA NA FISCALIZAÇÃO E GERENCIAMENTO DE OBRAS, INCLUSIVE TREINAMENTO DE MÃO DE OBRA; G) EXECUÇÃO DE SERVIÇOS DE ENGENHARIA HIDRÁULICA E SANEAMENTO; H) COMPRA, VENDA, INCORPORAÇÃO E PERMUTA DE IMÓVEIS, BEM COMO OS DIREITOS A ELES RELATIVOS; I) INSTALAÇÕES DE REDES ELÉTRICAS, TELEFÔNICAS E DE GÁS; J) EXECUÇÃO DE SERVIÇOS DE LIMPEZA URBANA E DE TRATAMENTO DOS RESÍDUOS DELA DECORRENTES, INCLUINDO A OPERAÇÃO DE ATERRO SANITÁRIO, TRATAMENTO DE RESÍDUOS HOSPITALARES E REALIZAÇÃO DOS SERVIÇOS DE COMPOSTAGEM E RECICLAGEM; K) ELABORAÇÃO DE ESTUDOS E PRESTAÇÃO DE SERVIÇOS DE CONSULTORIA EM GESTÃO ECONÔMICA E ADMINISTRATIVA, NOS SETORES PÚBLICO E PRIVADO; L) COMPRA E VENDA DE MATERIAIS, EQUIPAMENTOS E SERVIÇOS NAS ÁREAS CORRELATAS AO SEU OBJETO SOCIAL; M) LOCAÇÃO DE MÁQUINAS, EQUIPAMENTOS E VEÍCULOS, CAMINHÕES E CAÇAMBAS; N) CONSULTORIA E DESENVOLVIMENTO DE TECNOLOGIAS EM GEOINFORMAÇÃO, INCLUINDO DESENVOLVIMENTO DE SOFTWARE, TRATAMENTO E EDITORAÇÃO DE IMAGEM, EDITORAÇÃO DE BASES CARTOGRÁFICAS DIGITAIS.

Restrições Relativas ao Objetivo Social: AS ATIVIDADES DA EMPRESA FICAM RESTRITAS AS ATRIBUIÇÕES DO SEU QUADRO TÉCNICO.


Endereço Matriz: RUA DOM CARLOS COELHO,, 110, BOA VISTA, RECIFE, PE, 50050360

Tipo de Registro: Registro Definitivo de Empresa

Data Inicial: 03/02/1994

Data Final: Indefinido

Registro Regional: PE005916



Descrição

CERTIDÃO DE REGISTRO E QUITAÇÃO PESSOA JURÍDICA

Informações / Notas

- A capacidade técnico-profissional da empresa é comprovada pelo conjunto dos acervos técnicos dos profissionais constantes de seu quadro técnico.
- Esta certidão perderá a validade, caso ocorra qualquer alteração posterior dos elementos cadastrais nela contidos

Última Anuidade Paga

Ano: 2023 (6/6)

Autos de Infração

Nada consta

Responsáveis Técnicos

Profissional: HILDA WANDERLEY GOMES

Registro: 1800834993

CPF: 337.***.***-15

Data Início: 24/01/2017

Data Fim: Indefinido

Data Fim de Contrato: Indefinido

Títulos do Profissional:

ENGENHEIRA CIVIL

Atribuição: ARTIGO 7 DA RESOLUCAO Nº 218/73, DO CONFEA.

Tipo de Responsabilidade: RESPONSABILIDADE TÉCNICA

Profissional: JEFFERSON AUGUSTO REGIS SILVA





CERTIDÃO DE REGISTRO E QUITAÇÃO
PESSOA JURIDICA
 Lei Federal Nº 5194 de 24 de Dezembro de 1966

CREA-PE

Nº 2220585703/2023

Emissão: 28/09/2023

Validade: 31/03/2024

Chave: 928dA

Conselho Regional de Engenharia e Agronomia de Pernambuco

Registro: 1809384885

CPF: 070.***.***-57

Data Início: 23/12/2014

Data Fim: Indefinido

Data Fim de Contrato: Indefinido

Títulos do Profissional:

ENGENHEIRO CIVIL

Atribuição: ARTIGO 7 DA RESOLUÇÃO Nº 218/73, DO CONFEA

Tipo de Responsabilidade: RESPONSABIL TÉCNICO

Profissional: JORGE PAURILIO DE SOUTO CRASTO JUNIOR

Registro: 1800265875

CPF: 029.***.***-56

Data Início: 28/07/2014

Data Fim: Indefinido

Data Fim de Contrato: Indefinido

Títulos do Profissional:

ENGENHEIRO CIVIL

Atribuição: ARTIGO 7º DA RESOLUÇÃO Nº 218/73, DO CONFEA.

Tipo de Responsabilidade: RESPONSABIL TÉCNICO

Profissional: ERIKA MARCELA DA SILVA

Registro: 1809993660

CPF: 921.***.***-00

Data Início: 23/01/2014

Data Fim: Indefinido

Data Fim de Contrato: Indefinido

Títulos do Profissional:

ENGENHEIRA CIVIL

Atribuição: ARTIGO 7º DA RESOLUÇÃO Nº 218/73, DO CONFEA

MBA EM GERENCIAMENTO DE OBRAS E TECNOLOGIA DA COSNTRUÇÃO

PROJETO E CONSTRUÇÃO DE RODOVIAS

Tipo de Responsabilidade: RESPONSABIL TÉCNICO

Profissional: GABRIELLA ALVES DA SILVA ALCANTARA

Registro: 1803534680

CPF: 021.***.***-00

Data Início: 08/08/2012

Data Fim: Indefinido

Data Fim de Contrato: Indefinido

Títulos do Profissional:

ENGENHEIRA CIVIL

Atribuição: Artigos e 7 da Resolucao numero e 218/73, do CONFEA.

Tipo de Responsabilidade: RESPONSABIL TÉCNICO

Profissional: ALESSANDRO GOMES DA SILVA

Registro: 1800820968

CPF: 744.***.***-34

Data Início: 08/06/2012

Data Fim: Indefinido

Data Fim de Contrato: Indefinido

Títulos do Profissional:

ENGENHEIRO CIVIL

Atribuição: ARTIGO 7 DA RESOLUÇÃO Nº 218/73, DO CONFEA.

Tipo de Responsabilidade: RESPONSABIL TÉCNICO

Profissional: KARINA MARIA RAMOS MAGALHAES

Registro: 1803690461

CPF: 022.***.***-89

Data Início: 28/02/2011

Data Fim: Indefinido

CPL / PMCg	
Fl. nº	545
Visto:	/

Hilda Wanderley Gomes
 Sócia Diretora / Engenheira Civ.
 CREA Nº 18888 / PE





CERTIDÃO DE REGISTRO E QUITAÇÃO
PESSOA JURIDICA
Lei Federal Nº 5194 de 24 de Dezembro de 1966

CREA-PE

Nº 2220585703/2023

Emissão: 28/09/2023

Validade: 31/03/2024

Chave: 928dA

Conselho Regional de Engenharia e Agronomia de Pernambuco

Data Fim de Contrato: Indefinido

Títulos do Profissional:

ENGENHEIRA CIVIL

Atribuição: Artigos e 7 da Resolucao numero e 218/73, do CONFEA.

Tipo de Responsabilidade: RESPONSÁVEL TÉCNICO

Profissional: HEITOR PESSOA RANGEL NETO

Registro: 1804119598

CPF: 026.***.***-21

Data Início: 06/01/2009

Data Fim: Indefinido


Data Fim de Contrato: Indefinido

Títulos do Profissional:

ENGENHEIRO CIVIL

Atribuição: ARTIGO 7º DA RESOLUÇÃO Nº 218/73, DO CONFEA

Tipo de Responsabilidade: RESPONSÁVEL TÉCNICO



[Handwritten signature]

[Handwritten signature]
Hilda Wanderley Gomes
Sócia Diretora / Engenheira Civ.
CREA Nº 18558/PE

[Handwritten signature]





CERTIDÃO DE REGISTRO E QUITAÇÃO
PESSOA FÍSICA
 Lei Federal Nº 5194 de 24 de Dezembro de 1966

CREA-PE


Nº 2220574362/2023

Emissão: 17/04/2023

Validade: 31/03/2024

Chave: Z3DDz

Conselho Regional de Engenharia e Agronomia de Pernambuco



CERTIFICAMOS que o profissional mencionado encontra-se registrado neste Conselho, nos termos da Lei 5.194/66, de 24/12/1966, conforme os dados acima. CERTIFICAMOS, ainda, face o estabelecimento nos artigos 68 e 69 da referida Lei, que o interessado não se encontra em débito com o CREA-PE.

Interessado(a)

Profissional: HILDA WANDERLEY GOMES
 Registro: 1800834993
 CPF: 337.***.***-15
 Endereço: *****

Tipo de Registro: Registro Definitivo de Profissional (DIPLOMADO NO PAÍS)
 Data de registro: 06/11/1989

Título(s)

GRADUAÇÃO

ENGENHEIRA CIVIL
 Atribuição: ARTIGO 7 DA RESOLUCAO Nº 218/73, DO CONFEA.
 Instituição de Ensino: UNIVERSIDADE CATÓLICA DE PERNAMBUCO - UNICAP
 Data de Formação: 22/12/1986

Descrição

CERTIDÃO DE REGISTRO E QUITAÇÃO PESSOA FÍSICA

Informações / Notas


- A falsificação deste documento constitui-se em crime previsto no Código Penal Brasileiro, sujeitando o(a) autor(a) à respectiva ação penal.
- CERTIFICAMOS que caso ocorra(m) alteração(ões) no(s) elemento(s) contido(s) neste documento, esta Certidão perderá a sua validade para todos os efeitos.
- Esta certidão perderá a validade, caso ocorra qualquer alteração posterior dos elementos cadastrais nela contidos.
- Válido em todo território nacional.

Última Anuidade Paga

Ano: 2023 (1/1)

Autos de Infração

Nada consta





CERTIDÃO DE REGISTRO E QUITAÇÃO
PESSOA FÍSICA
 Lei Federal Nº 5194 de 24 de Dezembro de 1966

CREA-PE


Nº 2220574371/2023

Emissão: 17/04/2023

Validade: 31/03/2024

Chave: 9a827

Conselho Regional de Engenharia e Agronomia de Pernambuco



CERTIFICAMOS que o profissional mencionado encontra-se registrado neste Conselho, nos termos da Lei 5.194/66, de 24/12/1966, conforme os dados acima. CERTIFICAMOS, ainda, face o estabelecimento nos artigos 68 e 69 da referida Lei, que o interessado não se encontra em débito com o CREA-PE.

Interessado(a)

Profissional: JEFFERSON AUGUSTO REGIS SILVA
 Registro: 1809384885
 CPF: 070.***.***-57
 Endereço: *****

Tipo de Registro: Registro Definitivo de Profissional (DIPLOMADO NO PAÍS)
 Data de registro: 03/03/2011

Título(s)

GRADUAÇÃO

ENGENHEIRO CIVIL
 Atribuição: ARTIGO 7 DA RESOLUÇÃO Nº 218/73, DO CONFEA
 Instituição de Ensino: UNIVERSIDADE DE PERNAMBUCO

Descrição

CERTIDÃO DE REGISTRO E QUITAÇÃO PESSOA FÍSICA

Informações / Notas

- A falsificação deste documento constitui-se em crime previsto no Código Penal Brasileiro, sujeitando o(a) autor(a) à respectiva ação penal.
- CERTIFICAMOS que caso ocorra(m) alteração(ões) no(s) elemento(s) contido(s) neste documento, esta Certidão perderá a sua validade para todos os efeitos.
- Esta certidão perderá a validade, caso ocorra qualquer alteração posterior dos elementos cadastrais nela contidos.
- Válido em todo território nacional.

Última Anuidade Paga

Ano: 2023 (3/3)

Autos de Infração

Nada consta

Hilda Wanderley Gomes
 Sócia Diretora | Engenharia Civ...
 CREA Nº 14444 N/PE





**CERTIDÃO DE REGISTRO E QUITAÇÃO
PESSOA FÍSICA**
Lei Federal Nº 5194 de 24 de Dezembro de 1966

CREA-PE


Nº 2220586906/2023

Emissão: 23/10/2023

Validade: 31/03/2024

Chave: Z6y36

Conselho Regional de Engenharia e Agronomia de Pernambuco



CERTIFICAMOS que o profissional mencionado encontra-se registrado neste Conselho, nos termos da Lei 5.194/66, de 24/12/1966, conforme os dados acima. CERTIFICAMOS, ainda, face o estabelecimento nos artigos 68 e 69 da referida Lei, que o interessado não se encontra em débito com o CREA-PE.

Interessado(a)

Profissional: JORGE PAURILIO DE SOUTO CRASTO JUNIOR

Registro: 1800265875

CPF: 029.***.***-56

Endereço: *****

Tipo de Registro: Registro Definitivo de Profissional (DIPLOMADO NO PAÍS)

Data de registro: 11/01/2006

Título(s)

GRADUAÇÃO

ENGENHEIRO CIVIL

Atribuição: ARTIGO 7º DA RESOLUÇÃO Nº 218/73, DO CONFEA.

Instituição de Ensino: UNIVERSIDADE CATÓLICA DE PERNAMBUCO

Descrição

CERTIDÃO DE REGISTRO E QUITAÇÃO PESSOA FÍSICA

Informações / Notas

- A falsificação deste documento constitui-se em crime previsto no Código Penal Brasileiro, sujeitando o(a) autor(a) à respectiva ação penal.
- CERTIFICAMOS que caso ocorra(m) alteração(ões) no(s) elemento(s) contido(s) neste documento, esta Certidão perderá a sua validade para todos os efeitos.
- Esta certidão perderá a validade, caso ocorra qualquer alteração posterior dos elementos cadastrais nela contidos.
- Válido em todo território nacional.

Última Anuidade Paga

Ano: 2023 (6/6)

Autos de Infração

Nada consta

[Assinatura]
Hilda Wanderley Gomes
Sócia Diretora / Engenheira Civil
CREA Nº 12554/PE

[Assinatura]





CERTIDÃO DE REGISTRO E QUITAÇÃO
PESSOA FÍSICA
 Lei Federal Nº 5194 de 24 de Dezembro de 1966

CREA-PE

Nº 2220585707/2023

Emissão: 28/09/2023

Validade: 31/03/2024

Chave: 2ydZx

Conselho Regional de Engenharia e Agronomia de Pernambuco



CERTIFICAMOS que o profissional mencionado encontra-se registrado neste Conselho, nos termos da Lei 5.194/66, de 24/12/1966, conforme os dados acima. CERTIFICAMOS, ainda, face o estabelecimento nos artigos 68 e 69 da referida Lei, que o interessado não se encontra em débito com o CREA-PE.

Interessado(a)

Profissional: ERIKA MARCELA DA SILVA
 Registro: 1809993660
 CPF: 921.***.***-00
 Endereço: *****

Tipo de Registro: Registro Definitivo de Profissional (DIPLOMADO NO PAÍS)
 Data de registro: 01/09/2011

Título(s)

GRADUAÇÃO

ENGENHEIRA CIVIL
 Atribuição: ARTIGO 7º DA RESOLUÇÃO Nº 218/73, DO CONFEA
 Instituição de Ensino: UNIVERSIDADE CATÓLICA DE PERNAMBUCO
 Data de Formação: 29/07/2011

ANOTAÇÕES DE CURSOS

MBA EM GERENCIAMENTO DE OBRAS E TECNOLOGIA DA CONSTRUÇÃO
 Instituição de Ensino: *UNIVERSIDADE CIDADE DE SAO PAULO
 Data de Formação: 16/03/2014

PROJETO E CONSTRUÇÃO DE RODOVIAS

Instituição de Ensino: UNIVERSIDADE CATÓLICA DE PERNAMBUCO - UNICAP
 Data de Formação: 01/05/2019

Descrição

CERTIDÃO DE REGISTRO E QUITAÇÃO PESSOA FÍSICA

Informações / Notas

- A falsificação deste documento constitui-se em crime previsto no Código Penal Brasileiro, sujeitando o(a) autor(a) à respectiva ação penal.
- CERTIFICAMOS que caso ocorra(m) alteração(ões) no(s) elemento(s) contido(s) neste documento, esta Certidão perderá a sua validade para todos os efeitos.
- Esta certidão perderá a validade, caso ocorra qualquer alteração posterior dos elementos cadastrais nela contidos.
- Válido em todo território nacional.

Última Anuidade Paga

Ano: 2023 (6/6)

Autos de Infração

Nada consta

[Assinatura]
 Hilda Wanderley Gomes
 Sócia Diretora Engenheira Civil
 CREA Nº 18884 0102

[Assinatura]





CERTIDÃO DE REGISTRO E QUITAÇÃO
PESSOA FÍSICA
 Lei Federal Nº 5194 de 24 de Dezembro de 1966

CREA-PE

Nº 2220586908/2023

Emissão: 23/10/2023

Validade: 31/03/2024

Chave: 9C988

Conselho Regional de Engenharia e Agronomia de Pernambuco

CPL/PMCG
 Fl. nº 551
 Visto: +

CERTIFICAMOS que o profissional mencionado encontra-se registrado neste Conselho, nos termos da Lei 5.194/66, de 24/12/1966, conforme os dados acima. CERTIFICAMOS, ainda, face o estabelecimento nos artigos 68 e 69 da referida Lei, que o interessado não se encontra em débito com o CREA-PE.

Interessado(a)

Profissional: GABRIELLA ALVES DA SILVA ALCANTARA

Registro: 1803534680

CPF: 021.***.***-00

Endereço: *****

Tipo de Registro: Registro Definitivo de Profissional (DIPLOMADO NO PAÍS)

Data de registro: 26/12/2000

Título(s)

GRADUAÇÃO

ENGENHEIRA CIVIL

Atribuição: Artigos e 7 da Resolucao numero e 218/73, do CONFEA.

Instituição de Ensino: UNIVERSIDADE CATÓLICA DE PERNAMBUCO

Descrição

CERTIDÃO DE REGISTRO E QUITAÇÃO PESSOA FÍSICA

Informações / Notas

- A falsificação deste documento constitui-se em crime previsto no Código Penal Brasileiro, sujeitando o(a) autor(a) à respectiva ação penal.
- CERTIFICAMOS que caso ocorra(m) alteração(ões) no(s) elemento(s) contido(s) neste documento, esta Certidão perderá a sua validade para todos os efeitos.
- Esta certidão perderá a validade, caso ocorra qualquer alteração posterior dos elementos cadastrais nela contidos.
- Válido em todo território nacional.

Última Anuidade Paga

Ano: 2023 (6/6)

Autos de Infração

Nada consta

Hilda Wanderley Gomes
 Sócia Diretora / Engenheira Civil
 CREA Nº 1803534680





CERTIDÃO DE REGISTRO E QUITAÇÃO
PESSOA FÍSICA
 Lei Federal Nº 5194 de 24 de Dezembro de 1966

CREA-PE

Nº 2220585706/2023

Emissão: 28/09/2023

Validade: 31/03/2024

Conselho Regional de Engenharia e Agronomia de Pernambuco

CPL / PMCG
 552

Chave: 02042

CERTIFICAMOS que o profissional mencionado encontra-se registrado neste Conselho, nos termos da Lei 5.194/66, de 24/12/1966, conforme os dados acima. CERTIFICAMOS, ainda, face o estabelecimento nos artigos 68 e 69 da referida Lei, que o interessado não se encontra em débito com o CREA-PE.

Interessado(a)

Profissional: ALESSANDRO GOMES DA SILVA
 Registro: 1800820968
 CPF: 744.***.***-34
 Endereço: *****

Tipo de Registro: Registro Definitivo de Profissional (DIPLOMADO NO PAÍS)
 Data de registro: 21/11/1997

Título(s)

GRADUAÇÃO

ENGENHEIRO CIVIL
 Atribuição: ARTIGO 7 DA RESOLUÇÃO Nº 218/73, DO CONFEA.
 Instituição de Ensino: UNIVERSIDADE CATÓLICA DE PERNAMBUCO

Descrição

CERTIDÃO DE REGISTRO E QUITAÇÃO PESSOA FÍSICA

Informações / Notas

- A falsificação deste documento constitui-se em crime previsto no Código Penal Brasileiro, sujeitando o(a) autor(a) à respectiva ação penal.
- CERTIFICAMOS que caso ocorra(m) alteração(ões) no(s) elemento(s) contido(s) neste documento, esta Certidão perderá a sua validade para todos os efeitos.
- Esta certidão perderá a validade, caso ocorra qualquer alteração posterior dos elementos cadastrais nela contidos.
- Válido em todo território nacional.

Última Anuidade Paga

Ano: 2023 (6/6)

Autos de Infração

Nada consta

Hilda Wanderley Gomes
 Sócia Diretora | Engenheira Civil
 CREA Nº 18884 N/PE





CERTIDÃO DE REGISTRO E QUITAÇÃO
PESSOA FÍSICA
 Lei Federal Nº 5194 de 24 de Dezembro de 1966

CREA-PE

Nº 2220586961/2023

Emissão: 24/10/2023

Validade: 31/03/2024

Chave: w312W

Conselho Regional de Engenharia e Agronomia de Pernambuco

CERTIFICAMOS que o profissional mencionado encontra-se registrado neste Conselho, nos termos da Lei 5.194/66, de 24/12/1966, conforme os dados acima. CERTIFICAMOS, ainda, face o estabelecimento nos artigos 68 e 69 da referida Lei, que o interessado não se encontra em débito com o CREA-PE.

Interessado(a)

Profissional: KARINA MARIA RAMOS MAGALHAES


Registro: 1803690461

CPF: 022.***.***-89

Endereço: *****

Tipo de Registro: Registro Definitivo de Profissional (DIPLOMADO NO PAÍS)

Data de registro: 17/04/2006



Título(s)

GRADUAÇÃO

ENGENHEIRA CIVIL

Atribuição: Artigos e 7 da Resolucao numero e 218/73, do CONFEA.

Instituição de Ensino: UNIVERSIDADE DE PERNAMBUCO

[assinatura]

Descrição

CERTIDÃO DE REGISTRO E QUITAÇÃO PESSOA FÍSICA

Informações / Notas

- A falsificação deste documento constitui-se em crime previsto no Código Penal Brasileiro, sujeitando o(a) autor(a) à respectiva ação penal.
- CERTIFICAMOS que caso ocorra(m) alteração(ões) no(s) elemento(s) contido(s) neste documento, esta Certidão perderá a sua validade para todos os efeitos.
- Esta certidão perderá a validade, caso ocorra qualquer alteração posterior dos elementos cadastrais nela contidos.
- Válido em todo território nacional.

Última Anuidade Paga

Ano: 2023 (1/1)

Autos de Infração

Nada consta

[assinatura]





**CERTIDÃO DE REGISTRO E QUITAÇÃO
PESSOA FÍSICA**
Lei Federal Nº 5194 de 24 de Dezembro de 1966

CREA-PE

Nº 2220574361/2023

Emissão: 17/04/2023

Validade: 31/03/2024

Chave: zA2xc

Conselho Regional de Engenharia e Agronomia de Pernambuco

CERTIFICAMOS que o profissional mencionado encontra-se registrado neste Conselho, nos termos da Lei 5.194/66, de 24/12/1966, conforme os dados acima. CERTIFICAMOS, ainda, face o estabelecimento nos artigos 68 e 69 da referida Lei, que o interessado não se encontra em débito com o CREA-PE.

Interessado(a)

Profissional: HEITOR PESSOA RANGEL NETO

Registro: 1804119598

CPF: 026.***.***-21

Endereço: *****

Tipo de Registro: Registro Definitivo de Profissional (DIPLOMADO NO PAÍS)

Data de registro: 13/07/2007



Título(s)

GRADUAÇÃO

ENGENHEIRO CIVIL

Atribuição: ARTIGO 7º DA RESOLUÇÃO Nº 218/73, DO CONFEA

Instituição de Ensino: UNIVERSIDADE FEDERAL DE PERNAMBUCO - UFPE

Descrição

CERTIDÃO DE REGISTRO E QUITAÇÃO PESSOA FÍSICA

Informações / Notas

- A falsificação deste documento constitui-se em crime previsto no Código Penal Brasileiro, sujeitando o(a) autor(a) à respectiva ação penal.
- CERTIFICAMOS que caso ocorra(m) alteração(ões) no(s) elemento(s) contido(s) neste documento, esta Certidão perderá a sua validade para todos os efeitos.
- Esta certidão perderá a validade, caso ocorra qualquer alteração posterior dos elementos cadastrais nela contidos.
- Válido em todo território nacional.

Última Anuidade Paga

Ano: 2023 (1/1)


Autos de Infração

Nada consta

Hilda Wanderley Gomes
36014 Diretora / Engenharia Civ.
CREA Nº 1804119598





CPL/PMCG	
Fl. nº	555
Visto:	



CAPACIDADE TÉCNICA OPERACIONAL


Hilda Wanderley Gomes
Sócia Diretora, Engenheira Civ.:
CREA Nº 18554 D/PF





CREA-PE

Conselho Regional de Engenharia Arquitetura e Agronomia de Pernambuco

Certidão de Acervo Técnico

Número....: 01-00086/2005

Protocolo.: 01-00072/2005

Em.....: 04/01/2005

Página....: 001

Nome.....: ESTELLA SUZANA MATIAS BRAGA*****

Carteira No: PE-016495-D Expedida em 03/08/1987

Título.....: ARQUITETA

Atribuições

Lei	Decreto	Resolucao	Artigo	C/E	Alinea
		218	2		

CPL/PMCS
 Fl. nº 556
 Visto: +

Por delegação do Sr. Presidente deste Conselho, conforme consta da portaria No 017/93, e, em atendimento ao disposto no artigo 6º da Resolução No 317/86, do CONFEA, CERTIFICAMOS que o profissional acima qualificado procedeu as "Anotações de Responsabilidade Técnica-ART", constantes do presente certificado, tendo comprovado a efetiva realização das Obras/Serviços indicados, conforme descrição abaixo:*****

RT Número.....: 001154271 Data.....: 20/11/2003

Contratante.....: PREFEITURA DA CIDADE DO PAULISTA

Contratado.....: COLMEIA ARQUITETURA E ENGENHARIA LTDA.

Serv. Contratado.: OUTROS

Responsabilidade Técnica.: AUTOR

Dimensões.....: *****

Local Obra/Serv.: CIDADE DO PAULISTA

, , PAULISTA - PE

DESCRIÇÃO DA OBRA OU SERVIÇO:

REALIZAÇÃO DE CONSULTORIA PARA ELABORAÇÃO DO **CODIGO DE OBRAS E INSTALAÇÕES E DO CODIGO DE POSTURAS**, EM PAULISTA.*****

E, nada mais tendo sido requerido, foi lavrada a presente certidão, a qual depois de lida e achada conforme vai assinada pelo Chefe da Divisão de Registro e Cadastro.

Recife, 04 de Janeiro de 2005

Guilherme Carneiro

H Chefe da Divisão de
 Cadastro e Registro do CREA-PE

6º OFÍCIO DE NOTAS DO RECIFE - PE - CARTÓRIO ROMA
 Rua Engenheiro Ubaldo Gomes de Matos, 53 - Centro - CEP 50010-310 - Recife - PE - Fone: (81) 3424-9292 - e-mail: cartorioroma@uol.com.br

Cópia autenticada conforme original; dou fé. Em test. da
 verdade, Recife-PE 20/11/2003 16:16:48
 Emolumentos: 3,87 FERM: 0,04 FUNSEG: 0,09 TSNR: 0,86
 FERC: 0,43 ISS: 0,21 TOTAL: 5,50
 CARINE NIRELE LINS DA SILVA
 Escrevente Autorizada
 Selo: 0077248.AOH10202302.05579
 Consulte a autenticidade do selo em www.tpe.jus.br/selodigital




ANTAO BATISTA

Av. Agamenon Magalhães, 2978 - Espinheiro - Recife - PE CEP: 52.020-000 Fone: (81) 3423.4383 - Fax: (81) 3423.5261

Wanderley Gomes
 Engenheiro C.

ATESTADO

CREA
Este documento é parte integrante da
obra nº 01-00086/2005
de nº 04/01/2005

DRO

Atestamos para fins de comprovação juntos aos órgãos da Administração Pública Federal, Estadual e Municipal, Autarquias, Fundações, Empresas Privadas e de Economia Mista, que a **COLMÉIA Arquitetura e Engenharia Ltda**, inscrita no CNPJ nº 41.051.046/0001-17 no âmbito do Contrato nº 011/2003, de 17/12/2003, prestou serviços de consultoria a esta Prefeitura, com bom desempenho e resultados satisfatórios, na **elaboração dos seguintes instrumentos de planejamento urbano: Código de Obras e Instalações e do Código de Posturas.**

Tais serviços compreenderam, dentre outras atividades, as seguintes:



- a) Análise da legislação e normas em aplicações na Prefeitura;
- b) Entrevistas com técnicas e dirigentes do Controle Urbano;
- c) Elaboração de diagnóstico situacional urbano;
- d) Realização de Oficinas de discussão das propostas preliminares dos Códigos com a sociedade civil organizada e técnicas da Prefeitura e de Órgãos do Estado envolvidos;
- e) Elaboração da versão final e dos respectivos Projetos de Lei.

Os serviços foram desenvolvidos sob a responsabilidade técnica dos Arquitetos **MYRTE MARIA GOMES DO RÉGO**, CREA nº 5133-D/PE e **LUIZ ANTONIO WANDERLEY NEVES FILHO**, CREA nº 19819-D/PE, na coordenação geral dos trabalhos que tiveram ainda a participação da seguinte equipe técnica:

ESTELLA SUZANA MATIAS BRAGA – Arquiteta, CREA nº 16495-D/PE
HILDA WANDERLEY GOMES – Arquiteta, CREA nº 18554-D/PE
FRANCISCO BORGES DA SILVA – Advogado, OAB nº 15257

Paulista, 27 de agosto de 2004.



Hilda Wanderley Gomes
Arquiteta - CREA nº 18554-D/PE


Tabela nº de Notas



ÁLCIO PITT DA MESQUITA PIMENTEL

6º OFÍCIO DE NOTAS DO RECIFE - PE - CARTÓRIO ROMA  Urbanismo

Rua Engenheiro Ubaldino Gomes de Matos, 53 - Centro - CEP 50000-310 - Recife - PE - Fone: (81) 3424-9292 - e-mail: cartorioroma@uol.com.br

Cópia autenticada conforme original; dou fé. Em test. de 
verdade, Recife-PE 20/11/2023 16:16:48

Cartório Fábio Lourenço
Notas
ADH 20748
Tabela nº de Notas - 7º
Arquiteta - CREA nº 18554-D/PE

por semelhança a firma de **ÁLCIO PITT DA MESQUITA**
E, 30 DE NOVENO DE 2004.

JOSE ROBERTO DE M. AMERICO
ESCRITAMENTE AUTORIZADO
1,76 TSMR R\$ 0,35
conforme com o selo de autenticidade e identificação



CPL / PMCG
Fl. nº 558

Certidão de Acervo Técnico - CAT / CREA-PE
Resolução nº 1.025, de 30 de outubro de 2009

CAT com Registro de Atestado
1022952011

Conselho Regional de Engenharia, Arquitetura e Agronomia de Pernambuco

Atividade Concluída

CERTIFICAMOS, em cumprimento ao disposto na Resolução n.º 1.025, de 30 de outubro de 2009, do Confea, que consta dos assentamentos deste Conselho Reginal de Engenharia, Arquitetura e Agronomia de Pernambuco - Crea-PE, o Acervo Técnico do profissional **HILDA WANDERLEY GOMES** referente à(s) Anotação(ões) de Responsabilidade Técnica - ART abaixo discriminada(s):
Profissional: HILDA WANDERLEY GOMES
Registro: PE018554 RNP: 1800834993
Título Profissional: Engenheiro Civil;

Numero de ART : 468764 Tipo de ART : Obra e Serviço Registrada em : 21/06/2011 Baixada em : 27/07/2011
Forma de Registro : Empregador Participação Técnica : Co-Autor
Empresa Contratada : **COLMÉIA ARQUITETURA E ENGENHARIA LTDA**
Contratante : PREFEITURA DO PAULISTA CPF/CNPJ: 10.408.839/0001-17
Rua : PRAÇA AGAMENON MAGALHÃES N.º: S/Nº
Complemento: Não indicado Bairro : CENTRO
Cidade: PAULISTA UF : PE CEP : Não indicado
Contrato : CT 398/2005 Celebrado em : Não indicado Vinculado à ART : 468761
Valor de Contrato(R\$) : 102.900,00 Tipo de Contratante : Pessoa Juridica Ação institucional : Não indicado
Endereço da Obra/Serviço: DIVERSOS N.º: Não indicado
Complemento: Não indicado Bairro : Não indicado
Cidade: PAULISTA UF : Não indicad CEP : Não indicado
Data de Inicio : 03/10/2005 Conclusão efetiva : 03/06/2006 Coordenadas Geográficas : Não indicado
Finalidade : Não indicado Código : Não indicado
Proprietário: PREFEITURA DO PAULISTA CPF/CNPJ: 10.408.839/0001-17
Atividade Técnica : Quantidade: 0,00 Unidade: Não indicado
COORDENAÇÃO DOS SERVIÇOS DE ELABORAÇÃO DO PLANO MUNICIPAL DE ERRADICAÇÃO DE RISCOS PARA ATENDER AS NECESSIDADES DA SECRETARIA DE PLANEJAMENTO E MEIO AMBIENTE DA PREFEITURA MUNICIPAL DO PAULISTA.CT.398/2005.

Observações:

Não indicado

Numero de ART : 468768 Tipo de ART : Obra e Serviço Registrada em : 14/06/2011 Baixada em : 27/07/2011
Forma de Registro : Empregador Participação Técnica : Co-Autor
Empresa Contratada : **COLMÉIA ARQUITETURA E ENGENHARIA LTDA**
Contratante : PREFEITURA DO PAULISTA CPF/CNPJ: 10.408.839/0001-17
Rua : PRAÇA AGAMENON MAGALHÃES N.º: S/Nº
Complemento: Não indicado Bairro : CENTRO
Cidade: PAULISTA UF : PE CEP : Não indicado
Contrato : CT. 398/2005 Celebrado em : Não indicado Vinculado à ART : 468764
Valor de Contrato(R\$) : 102.900,00 Tipo de Contratante : Pessoa Juridica Ação institucional : Não indicado
Endereço da Obra/Serviço: DIVERSOS N.º: Não indicado
Complemento: Não indicado Bairro : Não indicado
Cidade: PAULISTA UF : Não indicad CEP : Não indicado
Data de Inicio : 04/06/2006 Conclusão efetiva : 04/02/2007 Coordenadas Geográficas : Não indicado
Finalidade : Não indicado Código : Não indicado
Proprietário: PREFEITURA DO PAULISTA CPF/CNPJ: 10.408.839/0001-17
Atividade Técnica : Quantidade: 0,00 Unidade: Não indicado
COORDENAÇÃO DOS SERVIÇOS DE ELABORAÇÃO DO PLANO MUNICIPAL DE ERRADICAÇÃO DE RISCOS PARA ATENDER AS NECESSIDADES DA SECRETARIA DE PLANEJAMENTO E MEIO AMBIENTE DA PREFEITURA MUNICIPAL DO PAULISTA (ART ADITIVO).

Observações:

Não indicado

6º OFÍCIO DE NOTAS DO RECIFE - PE - CARTÓRIO ROMA *Charlitta Jefferson da Nobre*

Rua Engenheiro Ubaldo Gomes de Matos, 53 - Centro - CEP 50010-310 - Recife - PE - Fone: (51) 3424-9270 - e-mail: cartorioroma@uol.com.br

Cópia autêntica conforme original, dou fé. Em test. verdade, Recife-PE 20/11/2023 16:16:48
Emolumentos: 3,87 FERM: 0,04 FUNSEG: 0,09 TSNR: 0,86
FERC: 0,43 ISS: 0,21 TOTAL: 5,50
CARINE MIRELE LINS DA SILVA
Escrevente Autorizada

Selo: 0077248.UNI10202302.05580

Consulte a autenticidade do selo em www.tjs.jus.br/selodigital



Hilda Wanderley Gomes
Engenheira Civil
RNP: 1800834993



[Handwritten signature]

CPL/PMCG
Fl. nº 559
Visto: *[Handwritten mark]*

Certidão de Acervo Técnico - CAT - CREA-PE
Resolução nº 1.025, de 30 de outubro de 2009

CAT com Registro de Atestado
1022952011
Atividade Concluída

Conselho Regional de Engenharia, Arquitetura e Agronomia de Pernambuco

Número de ART : 468769	Tipo de ART : Obra e Serviço	Registrada em : 14/06/2011	Baixada em : 27/07/2011
Forma de Registro : Empregador	Participação Técnica : Co-Autor		
Empresa Contratada : COLMÉIA ARQUITETURA E ENGENHARIA LTDA			
Contratante : PREFEITURA DO PAULISTA	CPF/ CNPJ: 10.408.839/0001-17		
Rua : PRAÇA AGAMENON MAGALHÃES	N.º: S/Nº		
Complemento: Não indicado	Bairro : CENTRO		
Cidade: PAULISTA	UF : PE	CEP : Não indicado	
Contrato : CT. 398/2005	Celebrado em : Não indicado	Vinculado à ART : 468764	
Valor de Contrato(R\$) : 102.900,00	Tipo de Contratante : Pessoa Jurídica	Ação institucional : Não indicado	
Endereço da Obra/Serviço : DIVERSOS	N.º: Não indicado		
Complemento: Não indicado	Bairro : Não indicado		
Cidade: PAULISTA	UF : Não indicad	CEP : Não indicado	
Data de Início : 04/06/2006	Conclusão efetiva : 04/02/2007	Coordenadas Geográficas : Não indicado	
Finalidade : Não indicado	Código : Não indicado		
Proprietário: PREFEITURA DO PAULISTA	CPF/CNPJ: 10.408.839/0001-17		
Atividade Técnica :	Quantidade: 0,00	Unidade: Não indicado	
COORDENAÇÃO DOS SERVIÇOS DE ELABORAÇÃO DO PLANO MUNICIPAL DE ERRADICAÇÃO DE RISCOS PARA ATENDER AS NECESSIDADES DA SECRETARIA DE PLANEJAMENTO E MEIO AMBIENTE DA PREFEITURA MUNICIPAL DO PAULISTA (2º TERMO ADITIVO)			

Observações:

Não indicado *[Handwritten mark]*

Número de ART : 468770	Tipo de ART : Obra e Serviço	Registrada em : 14/06/2011	Baixada em : 27/07/2011
Forma de Registro : Empregador	Participação Técnica : Co-Autor		
Empresa Contratada : COLMÉIA ARQUITETURA E ENGENHARIA LTDA			
Contratante : PREFEITURA DO PAULISTA	CPF/ CNPJ: 10.408.839/0001-17		
Rua : PRAÇA AGAMENON MAGALHÃES	N.º: S/Nº		
Complemento: Não indicado	Bairro : CENTRO		
Cidade: PAULISTA	UF : PE	CEP : Não indicado	
Contrato : CT. 398/2005	Celebrado em : Não indicado	Vinculado à ART : 468764	
Valor de Contrato(R\$) : 102.900,00	Tipo de Contratante : Pessoa Jurídica	Ação institucional : Não indicado	
Endereço da Obra/Serviço : DIVERSOS	N.º: Não indicado		
Complemento: Não indicado	Bairro : Não indicado		
Cidade: PAULISTA	UF : Não indicad	CEP : Não indicado	
Data de Início : 05/02/2007	Conclusão efetiva : 05/10/2007	Coordenadas Geográficas : Não indicado	
Finalidade : Não indicado	Código : Não indicado		
Proprietário: PREFEITURA DO PAULISTA	CPF/CNPJ: 10.408.839/0001-17		
Atividade Técnica :	Quantidade: 0,00	Unidade: Não indicado	
COORDENAÇÃO DOS SERVIÇOS DE ELABORAÇÃO DO PLANO MUNICIPAL DE ERRADICAÇÃO DE RISCOS PARA ATENDER AS NECESSIDADES DA SECRETARIA DE PLANEJAMENTO E MEIO AMBIENTE DA PREFEITURA MUNICIPAL DO PAULISTA (3º TERMO ADITIVO) ADITIVO DE PRAZO.			

Observações:

Não indicado

Informações Complementares:

CERTIDÃO REFERENTE AO PROCESSO DE RAT Nº 102668910/2010, DE 27/10/2010.

6º OFÍCIO DE NOTAS DO RECIFE - PE - CARTÓRIO ROMA *[Handwritten signature]*

Rua Engenheiro Ubaldo Gomes de Matos, 53 - Centro - CEP 50110-310 - Recife - PE - Fone: (81) 3424-9292 - e-mail: cartorioroma@ua.com.br

Cópia autenticada conforme original; dou fé. Em test _____ da verdade, Recife-PE 20/11/2023 16:16:48
Emolumentos: 3,87 FERM: 0,04 FUNSEG: 0,09 TSNR: 0,86
FERC: 0,43 ISS: 0,21 TOTAL: 5,50
CARINE MIRELE LINS DA SILVA
Escritor Autorizada



Selo: 0077248.BCB10202302.05581

Consulte a autenticidade do selo em www.tjpe.jus.br/selodigital

[Handwritten signature]
Hilda Wanderley Sornin
Sócia-Diretora Engenharia Civil
A.P. 110 11/11/2010

[Handwritten mark]



Certidão de Acervo Técnico - CAT
Resolução nº 1.025, de 30 de outubro de 2009

CREA-PE

CAT com Registro de Atestado

1022952011

Conselho Regional de Engenharia, Arquitetura e Agronomia de Pernambuco

Atividade Concluída

CERTIFICAMOS, finalmente, que se encontra vinculado à presente Certidão de Acervo Técnico - CAT, conforme selos de segurança A008.163 a A008.164, o atestado contendo 2 folha(s), expedido pelo contratante de obra/serviço, a quem cabe a responsabilidade pela veracidade e exatidão das informações nele constantes.

Certidão de Acervo Técnico n.º 1022952011

27 de julho de 2011, 08:39:15

Autenticação: Não indicado

A CAT à qual o atestado está vinculado é o documento que comprova o registro de atestado no Crea.
A CAT à qual o atestado está vinculado constituirá prova da capacidade técnico-profissional da pessoa jurídica somente se o responsável técnico indicado estiver ou venha a ser integrado ao seu quadro técnico por meio de declaração entregue no momento da habilitação ou da entrega das propostas.
A CAT é válida em todo território nacional.

A CAT perderá a validade no caso de modificação dos dados técnicos qualitativos e quantitativos nela contidos, bem como de alteração da situação do registro da ART.
A autenticidade e a validade desta certidão deve ser confirmada no site do Crea-PE (<http://www.creape.org.br>).
A falsificação deste documento constitui crime previsto no Código Penal Brasileiro, sujeitando o autor à respectiva ação penal.

CPL / PMCG
Fl. n.º 360
Visto: f

6º OFÍCIO DE NOTAS DO RECIFE - PE - CARTÓRIO ROMA
Rua Engenheiro Ubaldino Gomes de Matos, 53 - Centro - CEP: 50010-310 - Recife - PE - Fone: (81) 34249292 - e-mail: cartorioroma@uol.com.br

Cópia autenticada conforme original; dou fé. Em test.

Emolumentos: 3,87 FERM: 0,04 FUNSEG: 0,09 TSNA: 0,86

RECIFE PE 20/11/2023 16:16:48

CARINE MIRELE LINS DA SILVA
Escrevente Autorizada

Selo: 0077248-SKJ10202302.05576

Consulte a autenticidade do selo em www.tipe.jus.br/selodigital

Hilda Wanderley Gomes
Sócia-Proprietária / Engenharia Civil
CREA PE 145547/PE



ATESTADO TÉCNICO

Atestamos para os devidos fins que, de conformidade com informações de nossos arquivos, a **COLMÉIA ARQUITETURA E ENGENHARIA LTDA**, com sede à Rua Dom Carlos Coelho, nº. 110 – Boa Vista – Recife – PE, inscrita no CNPJ do MF sob o número 41.051.046/0001-17, inscrição estadual número 18.1.001.0182833-4, CREA/PE 5916, executou para a **PREFEITURA MUNICIPAL DO PAULISTA**, serviços técnicos especializados referentes ao **Plano Municipal de Redução de Risco – PMRR**, segundo as diretrizes estabelecidas pelo Ministério das Cidades, no seu Programa de Urbanização, Regularização e Integração de Assentamentos Precários, Ação de Apoio à Prevenção e Erradicação de Riscos em Assentamentos Precários, Convênio com Ministério das Cidades, Fonte do OGU, celebrado através do Contrato de Repasse nº. 0171.150-10/2004, no período 03/10/2005 à 05/10/2007.

DESCRIÇÃO DOS PRODUTOS ENTREGUES:

Na ETAPA 1: Plano de Trabalho: detalha as atividades e o cronograma, define os instrumentos, técnicas e processos para a elaboração do mapeamento de risco e elaboração do Plano Municipal de Redução de Risco.

Na ETAPA 2: Plano Municipal de Redução de Risco, compõe dos seguintes produtos:

1º. **Relatório Parcial do Plano Municipal de Redução de Risco:** seleciona e caracteriza os assentamentos precários localizados em áreas sujeita a processo de escorregamentos de solos e inundações que apresenta situação de risco; quanto ao tipo de relevo, forma de ocupação e processo gerador de risco; o zoneamento, caracteriza e hierarquiza os setores segundo as probabilidades de ocorrência dos processos de instabilidade, a avaliação das potenciais conseqüências, com o número de instabilidade, a avaliação das potenciais conseqüências, com o número de moradias e famílias passíveis de serem afetadas e os prejuízos sociais e materiais decorrentes; as recomendações gerais das intervenções estruturais e não estruturais necessárias especificando a tipologia de intervenções voltadas à redução de risco e a indicação de intervenções não estruturais voltadas à redução de risco.

2º. **Relatório Parcial do Mapeamento de Risco:** Contém a atualização das informações descritiva e cartográfica de risco na escala 1:2.500, com uso de imagem de satélite ou mapas a serem fornecidos pela FIDEM/ ou Governo Municipal; o zoneamento e hierarquização dos setores de risco; o cadastro dos setores de risco através da sistematização e tratamento das informações, todos os dados e mapeamento apresentados em meio digital.

3º. **Relatório Final do Plano Municipal de Risco** compõe dos seguintes subprodutos:

3.1 **Plano de Redução de Risco:** propõe soluções estruturais e não estruturais para cada setor de risco elou para o município como um todo. Compreende ainda o plano de ação, com elaboração de cronograma de execução e estimativas de custos das medidas corretivas e preventivas. Compreende também os indicativos para compatibilização das medidas propostas com os programas de saneamento, habitação de interesse social e urbanização e regularização fundiária de assentamentos precários; as possibilidades de articulação das ações de redução de risco a cargo dos três níveis de governo; as fontes de recursos disponíveis e as estratégias para captação dos mesmos.

3.2 **Mapeamento de Risco:** plano em sistema de visualização que reúne, no mesmo ambiente, informações descritivas (caracterizações e soluções) associadas às informações cartográficas

Handwritten signature
Hilda Wanderley Gomes
Sócia Diretora / Engenharia Civil
RUA Nº 1856A RIPE



Handwritten signature
6º OFÍCIO DE NOTAS
Arnaldo Maciel
AUTENTICAÇÃO Conforme com o original apresentado
Valido somente com Selo de Autenticidade "Dou fe"
02 DEZ. 2010
MÁRIA DO ROSÁRIO
Escritório Substituto

6º OFÍCIO DE NOTAS DO RECIFE - PE - CARTÓRIO ROMA *Handwritten signature*
Rua Engenheiro Ualdo Gomes de Matos, 53 - Centro - CEP 50010-310 / Recife - PE - Fone: (81) 3424-9292 - e-mail: cartoriosoma@uol.com.br

Cópia autenticada conforme original, dou fe. Em test. de verdade, Recife-PE 20/11/2023 16:16:48
Emolumentos: 3,87 FERC: 0,04 FUNSEG: 0,09 TSNR: 0,86
FERC: 0,43 ISS: 0,21 TOTAL: 5,50
CARINE MIRELE LINS DA SILVA



f.

(caracterizações e soluções) apresentadas em um sistema de informações geográficas – SIG – que possibilita a visualização das informações descritivas associadas às informações gráficas.

Na ETAPA 3: Validação do Plano Municipal de Redução de Risco: Audiência Pública, consistiu na apresentação do Plano Municipal de Redução de Risco às lideranças das comunidades envolvidas e aos setores da sociedade civil, órgãos públicos e privados, envolvidos quando da elaboração, para validação, objeto deste relatório.

Equipe Técnica:

Diretores / Coordenadores

Estella Suzana Matias Ricarte Braga – Arquiteta Urbanista – CREA N° 16495 D/PE
Hilda Wanderley Gomes - Engenheira – Civil CREA N°. 18554 D/PE
Luiz Antonio Wanderley Neves Filho – Arquiteto Urbanista – CREA N° 19819 D/PE

Engenharia

Luciana Macário Simões da Silva – Engenheira Civil – CREA N° 29393 D/PE
Cristiane Viana Barroso – Engenheira Civil – CREA N° 29305 D/PE
Aldysio Gurgel do Amaral Filho – CREA N° 4309 O/PE

Geologia

Kleber Rolim Millet – Geólogo – CREA N° 7035 D/PE

Arquitetura / Urbanismo

Jairo Gonçalves Lima Filho – Arquiteto Urbanista – CREA N° 26897 D/PE – Gerente de Projetos
Anderson Aragão – Arquiteto Urbanista – CREA N° 30757 D/PE

Equipe Social

Adria Maria Viana e Sousa – Pedagoga – Coordenação/Gerente Social
Jeidja Soares da Silva – Pedagoga

Geoprocessamento e Cartografia

José Gleidson Dantas – Arquiteto – CREA N° 29305 D/PE
Aldo Domingos – Matemático
Jackeline da Silva Meio



Paulista, 30 de dezembro de 2009.



[Handwritten signature]

GERALDO MIRANDA CAVALCANTE
SECRETÁRIO DE PLANEJAMENTO E MEIO AMBIENTE



[Handwritten signature]
SÔNIA MARIA DE PÁDUA WALFRIDO
DIRETORIA DE PLANOS E PROJETOS

SERVICIOS NOTARIAIS DO 5º OFICIO
ARNALDO MACIEL - TABELIAO
Rua Siqueira Campos = 100 - Centro
Tel.: (081) 3224-7433 - Recife-PE

RECONHECO a(s) firmas de:
0062604-GERALDO MIRANDA CAVALCANTE.....
0323987-SÔNIA MARIA DE PÁDUA WALFRIDO...
p/ sem. dou fe'

Em testemunho da verdade,
RECIFE, 02 de Dezembro de 2010

08-FABIOLA FIGUEIRA J. DE OLIVEIRA
Escritora Autorizada

Emolumentos	R\$	5,28
T.S.N.R. (20%)	R\$	1,06
TOTAL	R\$	6,34

SOAMENTE VALIDO COM SELO DE AUTENTICIDADE



6º OFÍCIO DE NOTAS DO RECIFE - PE - CARTÓRIO ROMA
Rua Engenheiro Ubaldino Gomes de Matos, 53 - Centro - CEP 50010-310 - Recife/PE - Fone: (81) 3424-9292 e-mail: cartorioroma@pe.com.br

Cópia autenticada conforme original; dou fé. Em test. da
verdade, Recife-PE 20/11/2023 16:16:48
Emolumentos: 3,87 FERM: 0,04 FUNSEG: 0,09 TSNR: 0,86
FERC: 0,43 ISS: 0,21 TOTAL: 5,50
CARINE MIRELE LINS DA SILVA



[Handwritten signature]
Meryllay Soares
Engenheira Civil


**Conselho de Arquitetura e Urbanismo
do Brasil**
CERTIDÃO DE ACERVO TÉCNICO COM ATESTADO

Resolução Nº 93 de 07 de Novembro de 2014

CPL / PMCG

Fl. nº 563

Visto: 1

**CERTIDÃO DE ACERVO TÉCNICO COM ATESTADO
Nº 0000000694975**


Validade: Indeterminada

CERTIFICAMOS, para os devidos fins, que consta em nossos arquivos o registro de Acervo referente ao(s) Registro(s) de Responsabilidade Técnica - RRTs abaixo discriminado(s):

DADOS DO PROFISSIONAL

Profissional: LUIZ ANTÔNIO WANDERLEY NEVES FILHO

Título do Profissional: Arquiteto e Urbanista

Data de obtenção do título: 03/08/1990

Registro Nacional: 000A179159

Data de Registro: 21/06/1991

Validade: Indefinida

ANOTAÇÃO DE CURSO

- Nenhum curso anotado.

DADOS DOS REGISTROS DE RESPONSABILIDADE TÉCNICA-RRT

Número do RRT: 8155034

Tipo do RRT: SIMPLES

Registrado em: 18/04/2019

Forma de registro: INICIAL

Participação Técnica:

Descrição:

Coordenação Geral da elaboração de Projetos executivos de redes e Ramais condominiais e mobilização social em apoio as obras de implementação do Sistema de Esgotamento Sanitário e atualização cadastral na cidade de Sanharó/PE - PERC Sanharó.

Empresa contratada: Colmeia Arquitetura e Engenharia LTDA
CNPJ: 41.051.046/0001-17

DADOS DO CONTRATO

 Contratante: COMPANHIA PERNAMBUCANA DE SANEAMENTO
CPF/CNPJ: 09769035000164

AVENIDA CRUZ CABUGÁ

Nº 1387

Complemento:

Cidade: RECIFE

Bairro: SANTO AMARO

UF: PE

CEP: 50040000

Contrato: CT.PS.17.7.224

Celebrado em 14/06/2017

Valor do contrato: R\$ 0,00

Tipo do Contratante: Pessoa jurídica de direito público

Data de Início: 27/07/2017

Data de Fim: 2019-04-27

ATIVIDADE TÉCNICA REALIZADA

3.1 - COORDENAÇÃO E COMPATIBILIZAÇÃO DE PROJETOS , 32.00 h/m - hora por mês;

ENDEREÇO DA OBRA/SERVIÇO

RUA DIVERSOS

Nº S/N

Complemento:

Cidade: SANHARÓ

Bairro: DIVEROS

UF: PE

CEP: 50000000

Milda Wanderley Gomes
 Juiz Diretora / Engenharia Civil
 CRA Nº 1454 RPE



**Conselho de Arquitetura e Urbanismo
do Brasil**

CERTIDÃO DE ACERVO TÉCNICO COM ATESTADO

Resolução Nº 93 de 07 de Novembro de 2014

CPL / PMCG
Fl. nº 564
Visto: *[assinatura]*

CERTIDÃO DE ACERVO TÉCNICO COM ATESTADO

Nº 0000000694975



Coordenadas Geográficas: 0 0

DESCRIÇÃO

CERTIDÃO DE ACERVO TÉCNICO COM ATESTADO

INFORMAÇÕES IMPORTANTES

- Esta certidão perderá a validade e será anulada, caso ocorra alterações das informações constantes do Atestado registrado ou do RRT vinculado ou caso sejam constatadas que são inverídicas as informações constantes do RRT, do atestado ou do requerimento da certidão.

- Certificamos que se encontra vinculado à presente CAT o atestado apresentado em cumprimento à Lei nº 8.666/93, expedido pela pessoa jurídica contratante, a quem cabe a responsabilidade pela veracidade e exatidão das informações nele constantes. É de responsabilidade deste Conselho a verificação da atividade profissional em conformidade com a Lei nº 12.378/2010 e Resoluções do Conselho de Arquitetura e Urbanismo do Brasil (CAU/BR)

- A Certidão de Acervo Técnico (CAT) à qual o atestado está vinculado constituirá prova da capacidade técnico-profissional da pessoa jurídica somente se o responsável técnico indicado estiver ou venha a ser integrado ao seu quadro técnico por meio de declaração entregue no momento da habilitação ou da entrega das propostas

- Certificamos, ainda, que nos termos do artigo 2º da Lei nº 12.378/2010 e artigos 2º e 3º da Resolução nº 21/2012-CAU/BR, esta Certidão é válida somente para os serviços condizentes com as atribuições profissionais acima discriminadas

- Em conformidade com o que determina o Art. 45 da Lei 12.378, toda realização de trabalho de competência privativa ou de atuação compartilhadas com outras profissões regulamentadas será objeto de Registro de Responsabilidade Técnica - RRT

- Válida em todo o território nacional.

Certidão nº 694975/2021

Expedida em 18/10/2021 12:10:00, Recife/PE, CAU/PE

Chave de Impressão: D4AZ53479CWZ5685091Z

[assinatura]
Hilda Wladimir Gomes
Juiz Diretor / Engenheira Civ.
CAU/PE

[assinatura]



ATESTADO TÉCNICO

Atestamos para os devidos fins, que o Consórcio COLMEIA/GEASANEVITA, pessoa jurídica de direito privado, com sede na Avenida 18 de Copacabana, 495, Sanharó/PE, inscrita no CNPJ sob o nº 27.927.801/0001-53, constituído pelas empresas **COLMEIA ARQUITETURA E ENGENHARIA LTDA.**, estabelecida a Rua Dom Carlos Coelho, nº 110, no bairro da Boa Vista, na cidade do Recife/PE, inscrita no CNPJ/MF sob o nº 41.051.046/0001-17, e **GEASANEVITA ENGENHARIA E MEIO AMBIENTE**, estabelecida a Rua Serro Cora, nº 585/ 5º andar/ Cj. 508, no bairro Vila Romana, na cidade São Paulo/SP, inscrita no CNPJ/MF sob o nº 27.927.801/0001-53, executou para a Companhia Pernambucana de Saneamento - COMPESA, inscrita no CNPJ/MF sob o nº 09.769.035/0001-64, com sede na Avenida Cruz Cabugá, nº 1387, no bairro de Santo Amaro, na cidade do Recife/PE, CEP: 50040-000, a Elaboração dos Projetos Executivos de Redes e Ramais Condominiais e Mobilização Técnico Social em apoio às Obras de Implantação do Sistema de Esgotamento Condominial na cidade de Sanharó, no período de 27/06/2017 a 27/04/2019, conforme **contrato CT.PS.17.7.224** e ordem de serviço datada em 27/06/2017.

1. Caracterização dos serviços executados e aprovados pela COMPESA:

1.1 DIAGNÓSTICO SOCIOECONOMICO/ CULTURAL E LEVANTAMENTO DA TIPOLOGIA DE PASSEIOS E VIAS

Realização de Pesquisa Socioeconômica e Cultural

- População do Município - 21.955 (Fonte: IBGE - Censo 2010)
- População Atendida pelo Projeto - 13.059 (Fonte: PSA Ipojuca)
- Pesquisa: Universo de 756 famílias.
- Entrevistas semiestruturadas com secretários municipais, representantes do Comitê das Bacias Hidrográficas do Rio Ipojuca, lideranças locais.
- Aplicação de um Diagnóstico Rápido Urbano Participativo – DRUP, com a participação de vários grupos comunitários e de serviços públicos que fizeram parte das rodas de diálogo.
- Análises quantitativas e qualitativas dos dados coletados na pesquisa e no DRUP, desenvolvendo o cruzamento de dados para análise das informações e espelhado em mapas temáticos.

Mapas Temáticos, construídos:

- Mapa Geral do Cadastramento Socioeconômico e Cultural
- Mapa Geral do Cadastramento de Engenharia
- Mapa 01 – Gênero do Entrevistado;
- Mapa 02 – Nível de Instrução do Entrevistado;
- Mapa 03 – Principal Fonte de Renda do Entrevistado;
- Mapa 04 – Segurança no Endereço do Domicílio;
- Mapa 05 – Domicílios com matrícula na COMPESA.

Processo Metodológico

- Planejamento e Roteirização

Certidão nº 694975/2021 - 18/10/2021 12:10:00. 17:34 - Chave de Impressão: D4AZ53479CWZ5685091Z
O atestado neste ato registrado foi emitido em 18/10/2021 12:10:00 e contém 13 folhas

Este documento encontra-se registrado no Conselho de Arquitetura e Urbanismo vinculado à Certidão De Acervo Técnico Com Atestado nº 694975, emitida em 12:10:00



- Definição de Conteúdo

CPL / PMCG	
Fl. nº	566
Visto:	f

Constaram no formulário, os seguintes aspectos:

- Informações cadastrais: identificação da área, endereço do imóvel, nome do chefe da família e do entrevistado, número de famílias residentes (coabitação), número de componentes da família e tempo de residência da família na área;
- Caracterização da infraestrutura e condições ambientais: abastecimento, regularidade e condicionamento de água, esgotamento sanitário, coleta de lixo, instalações hidro sanitárias, pagamento pelos serviços, condução de águas pluviais e servidas, energia elétrica, áreas de risco, doenças mais frequentes;
- Informações sobre organizações comunitárias: grupos representativos, grau de mobilização e organização da população, lideranças.

Quanto aos aspectos sócios organizativos:

- O registro dos aspectos históricos e características específicas da localidade, resgatando a história das ocupações e seu desenvolvimento;
- A natureza das relações sociais estabelecidas;
- As organizações sociais existentes e suas principais reivindicações, caracterizando o seu funcionamento (número, grau de formalização, período de funcionamento, iniciativas tomadas, formas de associação, nível e formas de atuação nos espaços institucionalizados de participação social, Conselhos Setoriais, entre outros);
- As lutas e mobilizações empreendidas para o acesso aos bens e serviços propiciados por políticas públicas;
- Identificação das manifestações culturais e grupos atuantes na área, bem como os locais de atuação.
- Informações sobre a produção e comercialização de queijos, laticínios e derivados na localidade.

As investigações não foram restritas às pesquisas de caráter quantitativo, mas também incluíram levantamentos qualitativos, uma vez que se objetivou conhecer aspectos de natureza simbólica, valores, desejos, crenças que não poderiam ser traduzidos em números.

Assim em pesquisas semiestruturadas, reunião com lideranças e moradores mais antigos, foi sendo resgatada a história da Cidade, suas localidades, suas lutas, esperanças, formas de organização, lideranças formais e informais e redes de influência.

- Desenvolvimento de Banco de Dados
- Treinamento da Equipe para Pesquisa
- Capacitação dos pesquisadores;
- Aplicação de pré-teste em um universo restrito com vistas a análise, da equipe do PSA Ipojuca da COMPESA, do processo.

Levantamento da Tipologia de Passeios e Vias e de Opções para Implantação dos Ramais Condominiais

Cadastro de interferências urbanas por cada bacia/ bairro, com base nos resultados das informações levantadas e confrontadas com as cartografias disponibilizadas, registrando as informações sobre bacias de esgotamento, bairros, arruamento, pavimentos, calçadas, consolidando um diagnóstico para a instrução das soluções dos projetos de rede coletora e ramais.


Mapas Temáticos gerados:

- Mapa 01 – Estado de Conservação das Vias;
- Mapa 02 – Tipologia Predominante das Vias;
- Mapa 03 – Tipologia Predominante do Passeio Esquerdo;



Hilda Vaz de Brito Gomes
Engenheira
CAU - 12.10.00

Mapa 04 – Tipologia Predominante do Passeio Direito;
Mapa 05 – Largura Máxima das Vias em metros.

CPL / PMCG
Fl. nº 567
Visto: 

No levantamento foram abordados primordialmente os seguintes tópicos:

- Bacias de Esgotamento X Bairros

Foram levantados 13 bairros, os quais apresentam “perfis” distintos quanto às tipologias de passeios e ruas. Foram identificadas 3 Bacias de Esgotamento, sendo a Bacia A abrangendo 10 bairros, a Bacia B abrangendo 1 bairro e a Bacia C abrangendo 3 bairros (um dos bairros ocupa a Bacia B e C)

- Tipologias do pavimento geral - foram levantadas 146 ruas para todo o limite do projeto
- Tipologias do pavimento para o estado de conservação geral
- Largura máxima do logradouro geral
- Largura mínima do logradouro geral
- Tipologia predominante dos passeios geral

1.2 ELABORAÇÃO DOS PROJETOS EXECUTIVOS PARA AS OBRAS DE IMPLEMENTAÇÃO DO SISTEMA DE ESGOTAMENTO CONDOMINIAL

Esta fase foi desenvolvida em duas etapas, a primeira relativa à atualização da base cartográfica, por meio de levantamento aerofotogramétrico baseado em voos realizados por DRONE, o qual utilizou-se de apoio com densidade significativa de pontos de controle e pontos de checagem, incluindo a rede de Referências de Nível, implantada e disponibilizada pela COMPESA. A segunda etapa foi composta pelo desenvolvimento dos projetos executivos de rede coletora, ramais condominiais e projetos intradomiciliares, a qual utilizou toda arquitetura da tecnologia ESRI (GIS Móvel, GIS WEB e GIS Desktop) para apoiar a produção dos projetos de engenharia.

A inserção das ferramentas de geoprocessamento e GIS em todo o fluxo de trabalho da segunda etapa foi pensada de modo a trazer um conjunto de inovações ao processo de produção dos projetos, que vai desde a utilização de uma ferramenta de GIS móvel, que é capaz de embarcar o levantamento aerofotogramétrico atualizado no tablet/smartphone como referência cartográfica para a marcação dos pontos cadastrados, até um sistema conectado em tempo real com as equipes de campo, que permitia a geração dinâmica das fichas dos projetos intradomiciliares.

Todos esses aspectos conceituais e tecnológicos implementados no fluxo de trabalho propiciaram uma gestão mais eficaz da produção e do ritmo de coleta de dados, bem como, uma maior integridade nas informações da base de dados descritivos e melhor qualidade dos produtos finais (ficha do projeto intradomiciliar).


1.2.1 Atividades de Geoprocessamento e Cartografia

- Foram realizadas preliminarmente, reuniões técnicas com a COMPESA e o CONSÓRCIO COLMEIA/GEASANEVITA para apresentação da metodologia de sensoriamento remoto, georreferenciamento, definições do planejamento e execução do voo de caráter fotogramétrico realizado por RPA (aeronave remotamente pilotada) para geração de produtos cartográficos digitais, oriundo de mosaico fotogramétrico ortoretificado com precisão compatível com os padrões de acurácia posicional relativos à escala de 1:1.000 (um para mil), padrão Classe A, seguindo a Norma Cartográfica para Controle de Qualidade de Dados Geoespaciais (ET-CQDG), ano de 2016.
- Elaboração de Plano de Voos para o recobrimento fotogramétrico do núcleo urbano do município de Sanharó, no agreste pernambucano, abrangendo uma área de aproximadamente **642,50 ha**.
- Realização de estudos prévios para a distribuição de **Pontos de Controle (PC)** e **Pontos de Checagem (CK)** ao longo dos Blocos de Voo, cobrindo todo o território a ser mapeado.
- Solicitação formal para autorização de decolagem e realização de voos com RPA junto ao DECEA (órgão de regulamentação e controle do espaço aéreo brasileiro), no mês de Junho/2017, por meio dos Protocolos:



Hilda W. Perley Souza
Julia Oliveira / Engenharia
2020 119 4854 119





3A4028; F4D427; F4AEC4; 9B4C0B; 9EF06B; 045FA6; B41EB7; 44F135; 46A4DD; sendo todos eles autorizados.

- Realização de rastreio com GPS de alta precisão para **75 Pontos de Controle** por tecnologia GNSS, utilizando o método estático rápido, com uso de receptores de dupla frequência (L1 e L2), no período de 30/05 a 02/07/2017.
- Implantação de alvos foto-identificáveis em solo, de 40 x 40 centímetros de tamanho, dispostos sobre cada um dos 75 Pontos de Controle.
- Realização de voo com RPA para a coleta de fotografias áreas verticais baseadas em plano de voo em altitude compatível com um GSD igual ou melhor que 4 centímetros de resolução espacial e recobrimentos longitudinal e lateral compatíveis com a precisão cartográfica exigida para cadastro de imóveis (escala 1:1.000).
- Processamento digital para seleção, tratamento e orientação de fotografias verticais objetivando a produção de Ortomosaico fotogramétrico em formado de arquivo geotiff (.tif).
- Produção e entrega de **Mosaico Fotogramétrico Digital**, ortoretificado, com precisão planimétrica compatível com os padrões de acurácia posicional relativos à escala de 1:1.000 (um para mil), padrão Classe A, seguindo a Norma Cartográfica para Controle de Qualidade de Dados Geoespaciais (ET-CQDG), ano de 2016, nos formatos de arquivo .TIF e ECW, o qual foi validado e aprovado pela COMPESA.
- Entrega do **Modelo Digital de Terreno (MDT)** com precisão altimétrica compatível com os padrões de acurácia posicional relativos à escala de 1:1.000 (um para mil), padrão Classe A, seguindo a Norma Cartográfica para Controle de Qualidade de Dados Geoespaciais (ET-CQDG), ano de 2016, no formato de arquivo .TIF, o qual foi validado e aprovado pela COMPESA.
- Produção de Cartografia Digital de Referência que abrangeu todo o núcleo urbano de Sanharó-PE, por meio de vetorização de feições foto-identificáveis sobre o Mosaico Fotogramétrico Digital oriundo do voo com RPA para a confecção da **BDE (Base de Dados Espaciais)** do **MUB (mapa urbano básico)**, composto das camadas geográficas a seguir:
 - Eixo de logradouro (vetor e atributos);
 - Quadras (vetor e atributos);
 - Lotes (vetor e atributos);
 - Edificações (vetor).
- Geração de relatórios específicos referentes a extração de todos os dados tabulares coletados em campo pelos sistemas desenvolvidos e exportação para formatos padrões de mercado, tais como: XLS (Excel) e .CSV, além, da extração das fotografias para o formato de arquivo .JPG.
- Geração das fichas cadastrais individuais dos pontos mapeados automaticamente através de Sistema de GIS Desktop, contendo todos os dados tabulares de caracterização coletados, um mapa de localização do ponto georreferenciado e a fotografia do mesmo.
- Monitoramento e execução de suporte dos tipos preventivos e corretivos nas aplicações desenvolvidas ao longo dos trabalhos.

Mapeamento dos Aspectos Físicos.

Os elementos que foram mapeados neste item foram modelados em banco de dados geográfico, permitindo a confecção de mapas planimétricos e mapas temáticos. Foi feita a caracterização dos aspectos de cada lote, passeios e vias públicas, contaram, para além dos dados pesquisados em campo, com a possibilidade de consultar filmagens e fotografias aéreas. Foram mapeados os equipamentos: sociais, comunitários e de organização sociopolítica, com georreferenciamento e apresentados em mapas temáticos. Notificação a UGP de domicílios produtores de derivados do leite. Levantamento, avaliação e diagnóstico das infraestruturas existentes.

Em resumo, foram realizados levantamentos topográficos (Cartografia de Base – Dados Raster) e Cartografia de Base (Dados Vetoriais), conforme citados a seguir:

1. Levantamento Topográfico – Cartografia de Base - Dados Raster

- Execução da cartografia de base foi realizada com voo de DRONES VANT (Veículo Aéreo Não Tripulado) seus produtos derivados tiveram como objetivo obter-se um novo referencial cartográfico digital, contendo:



Hilda Wanderley Gomes
Juiz Titular Engenharia C
17429457-1/2021-10-30

[assinatura]

- Atualização das informações Geoespaciais acerca da ocupação do solo na área;
- Complementação de área não coberta pelo PE 3D.

★

CPL / PMCG	
Fl. nº	569
Visto:	★

Para cumprir o papel de referencial cartográfico, os dados Geoespaciais foram produzidos em uma escala de grande precisão e toda a metodologia de produção dos dados foi orientada a atender a escala 1:1.000 (um para mil), seguindo a Norma Cartográfica para Controle de Qualidade de Dados Geoespaciais (ET-CQDG), ano de 2016, que regulamenta os parâmetros planimétricos e altimétricos para produtos de cartografia digital.

2. Cartografia de Base - Dados Vetoriais.

- Curva de Nível. (Processo Automatizado) – VETORIAL
- Relevo Sombreado. (Processo Automatizado) – RASTER
- Declividade. (Processo Automatizado) – RASTER
- Direção da Declividade. (Processo Automatizado) – RASTER

1. Elaboração dos Projetos Executivos de Rede Coletora, Ramais Condominiais e Ligações Intradomiciliares (PERC)

A segunda etapa se constituiu na elaboração de 2.979 projetos executivos, onde o previsto no Termo de Referência eram 3763 projetos, como produtos necessários a implantação das 03 (três) Bacias (A, B e C), do Sistema de Esgotamento Sanitário de Sanharó, de forma a atender todos os usuários, incluídos na área de esgotamento dessas bacias, cobrindo as quadras em que fossem atingidos níveis de adesão de 80% dos imóveis válidos.

Dentro deste contexto foram elaboradas as Ordens de Serviço para execução da rede coletora em diâmetros variando de 150mm a 350mm, de acordo com o quadro a seguir:

BACIA	DIAMETRO	EXTENSÃO
A	150 mm	9.171,25
	200 mm	1.294,00
	250 mm	725,50
	300 mm	
	350 mm	155,50
TOTAL BACIA A		11.346,25
B	150 mm	850,00
C	150 mm	3.035,84

TOTAL GERAL		15.232,09
--------------------	--	------------------

Ainda dentro do projeto executivo da rede coletora, foram elaborados os projetos específicos de travessia dos coletores 1 e 2, da Bacia C, respectivamente sob a BR-232 e sob o Leito do Rio Ipojuca.

A elaboração dos projetos de ramais condominiais e dos projetos intradomiciliares em cada quadra exigia previamente a obtenção de fechamento de adesões abrangendo no mínimo 80% dos imóveis **(em alguns casos, esse valor poderia ser um pouco menor, desde que apresentado relatório de visita, demonstrando no mínimo 03 consultas ao usuário)**.

Na Bacia A alcançaram-se 2054 projetos com adesões e 229 projetos sem adesões. Na Bacia B alcançaram-se 977 projetos com adesões e na Bacia C alcançaram-se 539 projetos com adesões e 60 projetos sem adesões. No total foram 2.690 projetos com adesões e 289 projetos sem adesões. **(Universo 3763 lotes)**

Certidão nº 694975/2021 - 18/10/2021 12:10:00, 17:34 - Chave de Impressão: D4A253479CWC25685091Z
O atestado neste ato registrado foi emitido em 18/10/2021 12:10:00 e contém 13 folhas



Este documento encontra-se registrado no Conselho de Arquitetura e Urbanismo vinculado à Certidão De Acervo Técnico Com Atestado Nº 694975, emitida em 12:10:00

Lúcia Wanderley Gomes
Engenheira Civil
CREA 02/0000000-0

★

Semelhantemente, foram elaboradas as Ordens de Serviço para execução dos ramais condominiais, preferencialmente pela calçada, no diâmetro de 100 mm, cujo resumo de extensões, por bacia, compõe o quadro a seguir:

Tabela Resumo - Ramal x Lotes a atender

Bacia	Nº Lotes	Extensão (m)
Bacia A	2699,00	25051,28
Bacia B	109,00	658,85
Bacia C	702,00	4846,38
Total	3.510,00	30.556,51



1.3 MOBILIZAÇÃO SOCIAL EM APOIO AS OBRAS DE IMPLEMENTAÇÃO DO SISTEMA DE ESGOTAMENTO CONDOMINIAL

Durante a etapa executiva, que no caso abrangeu o apoio a elaboração dos projetos e especificamente a execução da rede coletora, a Equipe Social adotou as seguintes providências:


- Divulgação
 - Utilização de veículos de comunicação: carro de som e rádios comunitárias.
 - Utilização de instrumentos de comunicação social como: panfletos informativos, folders, cartazes, faixas, convites, entre outros;
 - Abordagem Individual (porta a porta);
 - Visitas a equipamentos sociais existentes;
 - Reuniões, rodas de diálogo, assembleias gerais;
 - Utilização de mídias sociais.
- Elaboração e Produção do Material Informativo
 - Convites e cartazes para reunião.
 - Banner informativo.
 - Álbum seriado utilizado nas reuniões de partida.
 - Informativos entregues em casas fechadas sobre os Termos de Adesão.
 - Informativos de sensibilização sobre o tempo de cura do pavimento.
 - Material educativo sobre o funcionamento do sistema de esgotamento sanitário.
 - Material educativo – Palestras Ambientais/ Geração de renda.
 - Imãs de geladeira sobre o bom uso do sistema de esgotamento sanitário.
 - Spot para veiculação em rádio e veículo de som.
- Desenvolvimento de Ações Informativas
 - Canais de comunicação entre os moradores e os agentes envolvidos, através de ligações, convites, WhatsApp, plantões sociais.
 - Elaboração de material informativo/ educativo com temas inerentes à intervenção. Ex.: folders, panfletos, convites entre outros.
 - Realização de Assembleias, Reuniões de Partida e Reuniões Condominiais.
 - Acompanhamento Social dos Trechos em Obras
- Capacitação, Trabalho e Renda

1.4 EDUCAÇÃO SANITÁRIA E AMBIENTAL

Em complementação às atividades de mobilização e pela importância da implantação para a comunidade de um Sistema de Esgotamento Sanitário, foram desenvolvidas também as seguintes ações:



Handwritten signature and stamp of Hilda Wanderley Gomes, Presidente do Conselho de Arquitetura e Urbanismo.



- Ações de Educação Sanitária e Ambiental
- Oficinas com a Comissão de Acompanhamento, com o objetivo de sensibilizar para a temática Educação Sanitária e Ambiental na perspectiva de formar reeditores.
- Campanhas Educativas com a população beneficiada, objetivando a sensibilização para as questões relacionadas à água e esgoto - meio ambiente.
- Palestras Educativas com os moradores beneficiados, objetivando a sensibilização para as questões relacionadas à manutenção do espaço público.
- Palestras educativas para os jovens e crianças em idade escolar, trabalhando temáticas como: água e esgoto, lixo, saúde, arborização e meio ambiente.

Os objetivos específicos dessas atividades foram:

- Promoção do processo educativo, esclarecendo e valorizando a infraestrutura implantada e a busca a mudanças de atitudes em relação ao meio ambiente e à vida saudável;
- Esclarecimento e valorização da infraestrutura implantada no empreendimento como colaboradora na redução de doenças e na melhoria dos níveis de saúde da população, na inserção urbana, mobilidade social e a elevação da qualidade de vida dos beneficiários;
- Demonstração das responsabilidades dos beneficiários na correta utilização e preservação dos serviços implantados, tanto os individuais como os coletivos; serviços implantados evitando o desperdício de água e energia elétrica e contribuindo para a melhoria do orçamento familiar;
- Promoção de campanhas educativas patrimoniais e de utilização e conservação do meio ambiente;
- Estímulo à busca de parcerias com o objetivo de dar continuidade em caráter permanente às ações de educação ambiental.

- Capacitação para Multiplicadores Ambientais

- 25 alunos / processo de formação dividido em três módulos, com carga horária total de 12 horas.
- Representantes dos agentes de saúde do município.
- Representantes dos gestores educacionais e os profissionais do CRAS.

- Programa de Parceria para Arborização Urbana

- Atividades com Lápis Semente

- Atendimento ao Cidadão

- Plantão Social

1.5 MONITORAMENTO

- Planejamento de Atividades Semanais
- Sincronização com as Atividades da Construtora e Supervisora
- Reuniões de Monitoramento da Eficácia de Adesões ao Projeto

1.6 PLANEJAMENTO E ROTEIRIZAÇÃO DA PESQUISA FINAL

- Definição do Conteúdo
- Treinamento da Equipe



Hilda Wanderley Gomes
Sócia Diretora / Engenheira Civil
CPC nº 14541/17/PC

- Planejamento e Roteirização da Pesquisa
- Compilação e Análise dos Dados



1.7 ATUALIZAÇÃO CADASTRAL

Total de matrículas previstas nas Bacias A, B e C:	3763
Total de matrículas previstas na Zona Rural (Área Externa):	793
Total de Matrículas Previstas:	4556

MATRÍCULAS APRESENTADAS POR MÊS A COMPESA	BACIA A	BACIA B	BACIA C	ZONA RURAL	NOVOS USUÁRIOS	VALIDADAS/MÊS
MAIO/2018	770,00	83,00	301,00	33,00	0,00	1187,00
JULHO/2018	608,00	5,00	128,00	0,00	0,00	741,00
AGOSTO/2018	0,00	32,00	241,00	0,00	0,00	273,00
SETEMBRO/2018	479,00	0,00	0,00	0,00	0,00	0,00
OUTUBRO/2018	229,00	0,00	0,00	0,00	0,00	0,00
NOVEMBRO/2018	217,00	0,00	0,00	0,00	0,00	0,00
DEZEMBRO/2018	60,00	0,00	0,00	0,00	0,00	0,00
JANEIRO/2019	31,00*	0,00	0,00	129,00	24,00	153,00
FEVEREIRO/2019	38,00*	0,00	0,00	92,00	0,00	0,00
MARÇO/2019	197,00*	0,00	0,00	0,00	0,00	0,00

*Nota: Matrículas referentes ao mês de Setembro/2018 ajustadas e reapresentadas conforme orientação da COMPESA (pendente validação).

TOTAL DE MATRÍCULAS APRESENTADAS A COMPESA	BACIA A	BACIA B	BACIA C	ZONA RURAL	NOVOS USUÁRIOS	TOTAL
	2363,00	120,00	670,00	254,00	24,00	3431,00

TOTAL DE MATRÍCULAS VALIDADAS PELA COMPESA	BACIA A	BACIA B	BACIA C	ZONA RURAL	NOVOS USUÁRIOS	TOTAL
	1378,00	120,00	670,00	162,00	24,00	2354,00

Gestores e Coordenação Geral do Contrato

Hilda Wanderley Gomes – Engenheira Civil – CREA N° 18554 D/PE RNP N° 180083499-3 ART N° PE20170181818
 Alessandro Gomes da Silva – Engenheiro Civil – CREA N° 24792 D/PE RNP N° 180082096-8 ART N° PE20190376460
 Luiz Antônio Wanderley Neves Filho – Arquiteto e Urbanista – CAU N° A17915-9
 Estella Suzana Matias Ricarte Braga – Arquiteta e Urbanista – CAU N° A12717-5
 José Orlando Paludetto Silva – Engenheiro Químico/ Mestre em Hidráulica e Saneamento – CREA N° 506.036.9180/ SP RNP N° 2602669318 ART N° PE20190379735
 Beatriz Villela Benitez Cotas – Engenheira Civil/ Mestre em Hidráulica e Saneamento – CREA N° 506.035.6568/ SP RNP N° 2604022982 ART N° PE20200543957
 Ricardo Lazzari Mendes – Engenheiro Civil/ Mestre em Hidráulica e Saneamento – CREA N° 506.066.5283 /SP RNP N° 2603705105 ART N° PE20200543953

Equipe de Coordenação Técnica

Artur Dias Medeiros - Coordenação Técnica do Projeto Executivo da Rede Coletora, Ramais Condominiais, Projetos de Instalações Intradomiciliares – Período 07/2017 a 04/2019.
 Elaboração de Projeto Executivo da Rede Coletora, Ramais Condominiais e Projetos de Instalações Intradomiciliares, inclusive projetos das Travessias sob a BR-232 e Travessia sob o Rio Ipojuca – COAUTOR (Período 03/2018 a 04/2019) – CREA N° 4254-D/PE RNP N° 180132099-3 ART N° PE20180275013
 Ádria Maria Viana e Sousa - Especialista Social do Projeto Executivo da Rede Coletora, Ramais Condominiais, Projetos de Instalações Intradomiciliares – Período 07/2017 à 04/2019.

Equipe Técnica

Certidão nº 694975/2021 - 18/10/2021 12:10:00, 17:34 - Chave de Impressão: D4AZ53479CWZ558591Z
 O atestado neste ato registrado foi emitido em 18/10/2021 12:10:00, e contém 13 folhas

Este documento encontra-se registrado no Conselho de Arquitetura e Urbanismo vinculado à Certidão De Acervo Técnico Com Atestado nº 12.10.00

Hilda Wanderley Gomes
 Engenheira Civil
 CREA N° 18554 D/PE

Nome	Função	Período
Silvia Carla Gomes da Silva	Engenheiro Projetista CREA – 181559073/PE RNP – 181559073-4 ART – PE20180260095	07/2017 a 04/2018
Erika Marcela da Silva	Engenheiro Projetista CREA PE – 47379D/PE RNP – 180999366-0 ART – PE20170213761	07/2017 a 10/2017
Airton Vieira de Souza Neto	Técnico Projetista	09/2017 a 03/2018
Moacir José de Lima Junior	Técnico Projetista	09/2017 a 10/2017
Paulo Jardel da Silva	Técnico Projetista	10/2017 a 10/2018 e 02/2019 a 04/2019
Nicolie Evelin Batista da Costa	Técnico Projetista	10/2017 a 03/2018
Josimar Rodrigues de Moura	Técnico Projetista	11/2017 a 08/2018 e 02/2019
Zenaide Risonete Martins	Técnico Projetista	03/2018 a 12/2018
Clenildo Severino da Silva Filho	Técnico Projetista	03/2018 a 12/2018
Josenilton Pereira de Melo	Topógrafo	12/2017 a 11/2018 e 01/2019
Salvino Marques de Araújo Junior	Topógrafo	12/2017 a 06/2018
Gleyce Kelly Neves da Silva	Estagiária da Área de Engenharia	07/2017 a 07/2019
Ronaldo da Silva Almeida	Apoio Técnico	10/2017 a 03/2019
Edmilson da Silva Lima	Apoio Técnico	10/2017 a 01/2018
José Juvenal do Nascimento	Apoio Técnico	01/2018 a 08/2018
Klebson Gomes da Silva	Apoio Técnico	02/2018 a 09/2018
José Carlos Gomes da Silva	Apoio Técnico	03/2018 a 08/2018
Everton do Nascimento de Lima	Apoio Técnico	12/2017 a 02/2018
Helton Luan Lopes Calado	Apoio Técnico	03/2018 a 06/2018
Welinton Bezerra Nunes	Apoio Técnico	12/2017 a 01/2018
David Rafael da Silva	Apoio Técnico	01/2018 a 12/2018 e 02/2019
Jordana Seixas Monteiro	Especialista em Comunicação/ Moderação	07/2017 a 10/2018



Certidão nº 694975/2021 - 18/10/2021 12:10:00, 17:34 - Chave de Impressão: D4AZ53479CWCWZ5685091Z
O atestado neste ato registrado foi emitido em 18/10/2021 12:10:00, e contém 13 folhas

[Handwritten signature]



Este documento encontra-se registrado no Conselho de Arquitetura e Urbanismo vinculado à Certidão De Acervo Técnico Com Atestado nº 694975, emitida em 12:10:00

[Handwritten signature]
Hirde Wanderley
Diretora / Engenheira
CPL

Nome	Função	Período
Natalia Guedes Lopes Pereira	Técnico Social	07/2017 a 05/2019
Maria Tereza da Silva	Técnico Social	07/2017 a 05/2019
Monica Andressa Alves Campos	Técnico Social	07/2017 a 01/2018
Maria Lucia Melo Barboza	Técnico Social	09/2017 a 11/2017
Hosana dos Santos Lima Alves	Técnico Social	12/2017 a 09/2019
Claudia Maria de Albuquerque Guimarães	Técnico Social	11/2018 a 04/2019
Rosangela Silva dos Santos	Auxiliar Técnico Social	09/2017 a 02/2019
Josivaldo Guedes da Silva	Auxiliar Técnico Social	09/2017 a 08/2018
José Carlos Guimarães Silva	Auxiliar Técnico Social	02/2019 a 04/2019
Anderson André de Azevedo Silva	Auxiliar Técnico Social	04/2019
Carlos Daniel Siqueira do Nascimento	Auxiliar Técnico Social	04/2019
Cassia Botelho Machado Rego	Serviços de Topografia	12/2017 a 05/2018
João Henrique Leite de Almeida	Estagiário – área social	08/2017 a 01/2018
Juliana Calado Bezerra	Estagiária – área social	09/2017 a 11/2018
Marcela Vieira de Freitas Guimarães	Estagiária – área social/ Auxiliar Técnico Social	08/2017 a 01/2018 e 03/2018 a 03/2019
Taciana Martins de Melo	Estagiária – área social	08/2017 a 01/2018
Juracir Carvalho dos Santos	Cadastrador GSAN	09/2017 a 06/2018
Daniela da Silva Lima	Cadastrador de campo	09/2017 a 08/2018 e 03/2019 a 04/2019 e 08/2019
Katia Kaliane Leite Siqueira	Cadastrador de campo	09/2017 a 03/2018
Kássia Fernanda Bezerra Cavalcante	Cadastrador de campo	09/2017 a 11/2018
Larissa Maria Nunes Leite	Cadastrador de campo	09/2017 a 03/2018
Nathaliane Janyele Vilela Cavalcanti	Auxiliar Administrativo Cadastrador GSAN	11/2017 a 05/2019
Ana Paula Silva Duarte	Auxiliar de Serviços Gerais	07/2017 a 05/2019
Ana Cristina de Souza	Especialista Ambiental	08/2018 a 11/2018
Carlos Alberto Campos Falcão	Especialista Ambiental	03/2018
Emanuel Sampaio Silva	Especialista em Fomento a Geração de Renda	10/2018



574
f.

Certidão nº 694975/2021 - 18/10/2021 12:10:00, 17:34 - Chave de Impressão: D4A253479CWCWZ5685091Z
O atestado neste ato registrado foi emitido em 18/10/2021 12:10:00, e contém 13 folhas

[Handwritten signature]



Este documento encontra-se registrado no Conselho de Arquitetura e Urbanismo vinculado à Certidão De Acervo Técnico Com Atestado nº 694975, emitida em 12:10:00

[Handwritten signature]
Hilário Wanderley de Góes
Diretor de Engenharia e Planejamento C. U. I.

Nome	Função	Período
José Gleidson Dantas da Cunha	Serviços de Geoprocessamento e Cartografia e SIG Arquiteto CAU A90364-7	07/2017 a 05/2019
Almir Queiros dos Santos Júnior	Serviços de Geoprocessamento e Cartografia	07/2017 a 05/2019
Harry Marcelo Soares de Carvalho	Serviços de Geoprocessamento e Cartografia	07/2017 a 05/2019
Marco Antônio de Souza Santos	Serviços de Geoprocessamento e Cartografia	07/2017 a 05/2019

Recife, 29 de setembro de 2021.

LUÍS HENRIQUE OLIVEIRA DA SILVA
Gerente de Programas Especiais – GPS e
Coordenador da UGP/PSA Ipojuca

FLÁVIO COUTINHO CAVALCANTE
Diretor de Negócios e Eficiência



Documento assinado eletronicamente por **Luis Henrique Oliveira Da Silva**, em 30/09/2021, às 10:21, conforme horário oficial de Recife, com fundamento no art. 10º, do [Decreto nº 45.157, de 23 de outubro de 2017](#).



Documento assinado eletronicamente por **Flavio Coutinho Cavalcante**, em 30/09/2021, às 10:30, conforme horário oficial de Recife, com fundamento no art. 10º, do [Decreto nº 45.157, de 23 de outubro de 2017](#).



A autenticidade deste documento pode ser conferida no site http://sei.pe.gov.br/sei/controlador_externo.php?acao=documento_conferir&id_orgao_acesso_externo=0, informando o código verificador **17429457** e o código CRC **445B33AC**.

COMPANHIA PERNAMBUCANA DE SANEAMENTO

Av. Cruz Cabugá, 1387, - Bairro Santo Amaro, Recife/PE - CEP 50040-000, Telefone:





Certidão de Acervo Técnico - CAT
Resolução N° 1025 de 30 de Outubro de 2009

CREA-PE

CAT COM REGISTRO DE ATESTADO

2220581141/2023

Atividade em andamento

Conselho Regional de Engenharia e Agronomia de Pernambuco

CERTIFICAMOS, em cumprimento ao disposto na Resolução n° 1.025, de 30 de outubro de 2009, do Confea, que consta dos assentamentos deste Conselho Regional de Engenharia e Agronomia de Pernambuco - Crea-PE, o Acervo Técnico do profissional **HILDA WANDERLEY GOMES** referente à(s) Anotação(ões) de Responsabilidade Técnica - ART abaixo discriminada(s):

Profissional: **HILDA WANDERLEY GOMES**
Registro: **PE18554 PE** RNP: **1800834993**
Título profissional: **ENGENHEIRA CIVIL**



Número da ART: **PE20200526176** Tipo de ART: **OBRA / SERVIÇO** Registrada em: **31/07/2020**
Forma de registro: **SUBSTITUIÇÃO** Participação técnica: **EQUIPE**
Empresa contratada: **COLMEIA ARQUITETURA E ENGENHARIA LTDA**

Contratante: **PREFEITURA DA CIDADE DO RECIFE** CPF/CNPJ: **10.565.000/0001-92**
Endereço do contratante: **OUTROS CAIS DO APOLO** Nº: **S/N**
Complemento: **BAIRRO DO RECIFE**
Cidade: **RECIFE** UF: **PE** CEP: **50030903**
Contrato: **2001.03.2018** Celebrado em: **21/05/2018**
Valor do contrato: **R\$ 7.240.380,91** Tipo de contratante: **Pessoa Jurídica de Direito Privado**
Ação institucional: **Outros**
Endereço da obra/serviço: **SEM DEFINIÇÃO DIVERSOS** Nº: **S/N**
Complemento: **DIVERSOS**
Cidade: **RECIFE** UF: **PE** CEP: **50000000**
Data de início: **01/08/2018** Situação: **atividade em andamento**
Finalidade: **SEM DEFINIÇÃO**
Proprietário: **PREFEITURA DA CIDADE DO RECIFE** CPF/CNPJ: **10.565.000/0001-92**
Atividade Técnica: **5 - COORDENAÇÃO OUTROS > #30501 - OUTROS 3 - Coordenação 40.00 hora por mês;**

Observações

Coordenação de Equipe Técnica dos Serviços especializados de engenharia para gestão de informações, com monitoramento On-line, e execução de ações da Defesa Civil para áreas de risco ou atingidas por desastres da cidade do Recife.

Número da ART: **PE20200526284** Tipo de ART: **OBRA / SERVIÇO** Registrada em: **31/07/2020**
Forma de registro: **SUBSTITUIÇÃO** Participação técnica: **EQUIPE**
Empresa contratada: **COLMEIA ARQUITETURA E ENGENHARIA LTDA**

Contratante: **PREFEITURA DA CIDADE DO RECIFE** CPF/CNPJ: **10.565.000/0001-92**
Endereço do contratante: **OUTROS CAIS DO APOLO** Nº: **S/N**
Complemento: **BAIRRO DO RECIFE**
Cidade: **RECIFE** UF: **PE** CEP: **50030903**
Contrato: **2001.03.2018** Celebrado em: **21/05/2018**
Valor do contrato: **R\$ 7.240.380,91** Tipo de contratante: **Pessoa Jurídica de Direito Privado**
Ação institucional: **Outros**
Endereço da obra/serviço: **SEM DEFINIÇÃO DIVERSOS** Nº: **S/N**
Complemento: **DIVERSOS**
Cidade: **RECIFE** UF: **PE** CEP: **50000000**
Data de início: **01/08/2018** Situação: **atividade em andamento**
Finalidade: **SEM DEFINIÇÃO**
Proprietário: **PREFEITURA DA CIDADE DO RECIFE** CPF/CNPJ: **10.565.000/0001-92**
Atividade Técnica: **5 - COORDENAÇÃO OUTROS > #30501 - OUTROS 3 - Coordenação 40.00 hora por mês;**

Observações

Coordenação de Equipe Técnica dos Serviços especializados de engenharia para gestão de informações, com monitoramento On-line, e execução de ações da Defesa Civil para áreas de risco ou atingidas por desastres da cidade do Recife. 1º TERMO ADITIVO ao CONTRATO N° 2001.03.2018 - Celebrado em 10/05/2019 - Objeto Prorrogação do Prazo de vigência por mais 12 meses, tendo como termo inicial 02/08/2019 e termo final de 01/08/2020. O valor global do contrato para o período prorrogado é de R\$ 7.240.380,91.

Número da ART: **PE20200561178** Tipo de ART: **OBRA / SERVIÇO** Registrada em: **10/11/2020**
Forma de registro: **SUBSTITUIÇÃO** Participação técnica: **EQUIPE**
Empresa contratada: **COLMEIA ARQUITETURA E ENGENHARIA LTDA**

Hilda Wanderley Gomes
Sócia Diretora / Engenheira Civ.
CREA N° 18554/PE





Certidão de Acervo Técnico - CAT
Resolução Nº 1025 de 30 de Outubro de 2009

CREA-PE

CAT COM REGISTRO DE ATESTADO

2220581141/2023

Conselho Regional de Engenharia e Agronomia de Pernambuco

Atividade em andamento

Contratante: **PREFEITURA DA CIDADE DO RECIFE** CPF/CNPJ: **10.565.000/0001-92**
Endereço do contratante: OUTROS CAIS DO APOLO Nº: S/N
Complemento: Bairro: **BAIRRO DO RECIFE**
Cidade: RECIFE UF: PE CEP: 50030903
Contrato: 2001.03.2018 Celebrado em: 21/05/2018
Valor do contrato: R\$ 7.240.380,91 Tipo de contratante: Pessoa Jurídica de Direito Privado
Ação institucional: Outros
Endereço da obra/serviço: SEM DEFINIÇÃO DIVERSOS Nº: S/N
Complemento: Bairro: **DIVERSOS**
Cidade: RECIFE UF: PE CEP: 50000000
Data de início: 01/08/2018 Situação: atividade em andamento
Finalidade: SEM DEFINIÇÃO
Proprietário: **PREFEITURA DA CIDADE DO RECIFE** CPF/CNPJ: 10.565.000/0001-92

Atividade Técnica: 5 - **COORDENAÇÃO** OUTROS > #30501 - OUTROS 3 - Coordenação 40.00 hora por mês;



Observações

Coordenação de Equipe Técnica dos Serviços especializados de engenharia para gestão de informações, com monitoramento On-line, e execução de ações da Defesa Civil para áreas de risco ou atingidas por desastres da cidade do Recife. 2º TERMO ADITIVO ao CONTRATO Nº 2001.03.2018 - Celebrado em 10/05/2019 - Objeto Prorrogação do Prazo de vigência por mais 12 meses, tendo como termo inicial 02/08/2020 e termo final de 01/08/2021. O valor global do contrato para o período prorrogado é de R\$ 7.240.380,91.

Número da ART: **PE20210669773** Tipo de ART: OBRA / SERVIÇO Registrada em: 25/08/2021
Forma de registro: COMPLEMENTAR Participação técnica: EQUIPE
Empresa contratada: **COLMEIA ARQUITETURA E ENGENHARIA LTDA**

Contratante: **PREFEITURA DA CIDADE DO RECIFE** CPF/CNPJ: **10.565.000/0001-92**
Endereço do contratante: OUTROS CAIS DO APOLO Nº: S/N
Complemento: Bairro: **BAIRRO DO RECIFE**
Cidade: RECIFE UF: PE CEP: 50030903
Contrato: 2001.03.2018 Celebrado em: 21/05/2018
Valor do contrato: R\$ 7.240.380,91 Tipo de contratante: Pessoa Jurídica de Direito Privado
Ação institucional: Outros
Endereço da obra/serviço: SEM DEFINIÇÃO DIVERSOS Nº: S/N
Complemento: Bairro: **DIVERSOS**
Cidade: RECIFE UF: PE CEP: 50000000
Data de início: 01/08/2018 Situação: atividade em andamento
Finalidade: SEM DEFINIÇÃO
Proprietário: **PREFEITURA DA CIDADE DO RECIFE** CPF/CNPJ: 10.565.000/0001-92

Atividade Técnica: 5 - **COORDENAÇÃO** OUTROS > #30501 - OUTROS 3 - Coordenação 40.00 hora por mês;

Observações

Coordenação de Equipe Técnica dos Serviços especializados de engenharia para gestão de informações, com monitoramento On-line, e execução de ações da Defesa Civil para áreas de risco ou atingidas por desastres da cidade do Recife. 3º TERMO ADITIVO ao CONTRATO Nº 2001.03.2018 - Objeto Prorrogação do Prazo de vigência por mais 12 meses, tendo como termo inicial 02/08/2021 e termo final de 01/08/2022. O valor global do contrato para o período prorrogado é de R\$ 7.240.380,91.

Número da ART: **PE20230936962** Tipo de ART: OBRA / SERVIÇO Registrada em: 27/03/2023
Forma de registro: COMPLEMENTAR Participação técnica: EQUIPE
Empresa contratada: **COLMEIA ARQUITETURA E ENGENHARIA LTDA**

Contratante: **PREFEITURA DA CIDADE DO RECIFE** CPF/CNPJ: **10.565.000/0001-92**
Endereço do contratante: OUTROS CAIS DO APOLO Nº: S/N
Complemento: Bairro: **BAIRRO DO RECIFE**
Cidade: RECIFE UF: PE CEP: 50030903
Contrato: 2001.03.2018 Celebrado em: 21/05/2018
Valor do contrato: R\$ 9.037.259,37 Tipo de contratante: Pessoa Jurídica de Direito Privado
Ação institucional: Outros
Endereço da obra/serviço: SEM DEFINIÇÃO DIVERSOS Nº: S/N
Complemento: Bairro: **DIVERSOS**
Cidade: RECIFE UF: PE CEP: 50000000
Data de início: 01/08/2018 Situação: atividade em andamento
Finalidade: SEM DEFINIÇÃO

Hilda Wanderley Gomes
Sócia Diretora Engenharia
C.R.F.A. Nº 18554/11/PE





Certidão de Acervo Técnico - CAT
Resolução Nº 1025 de 30 de Outubro de 2009

Conselho Regional de Engenharia e Agronomia de Pernambuco

CREA-PE

CAT COM REGISTRO DE ATESTADO

2220581141/2023

Atividade em andamento

Proprietário: PREFEITURA DA CIDADE DO RECIFE

CPF/CNPJ: 10.565.000/0001-92

Atividade Técnica: 5 - COORDENAÇÃO OUTROS > #30501 - OUTROS 3 - Coordenação 40.00 hora por mês;

Observações

Coordenação de Equipe Técnica dos Serviços especializados de engenharia para gestão de informações, com monitoramento On-line, e execução de ações da Defesa Civil para áreas de risco ou atingidas por desastres da cidade do Recife. 4º TERMO ADITIVO ao CONTRATO Nº 2001.03.2018 - Valor Inicial R\$ 7.240.380,91 + Acréscimo R\$ 1.796.878,46.

Número da ART: PE20230938475

Tipo de ART: OBRA / SERVIÇO

Registrada em: 28/03/2023

Forma de registro: COMPLEMENTAR

Participação técnica: EQUIPE

Empresa contratada: COLMEIA ARQUITETURA E ENGENHARIA LTDA

Contratante: PREFEITURA DA CIDADE DO RECIFE

CPF/CNPJ: 10.565.000/0001-92

Endereço do contratante: OUTROS CAIS DO APOLO

Nº: S/N

Complemento:

Bairro: BAIRRO DO RECIFE

Cidade: RECIFE

UF: PE

CEP: 50030903

Contrato: 2001.03.2018

Celebrado em: 21/05/2018

Valor do contrato: R\$ 9.037.259,37

Tipo de contratante: Pessoa Jurídica de Direito Privado

Ação institucional: Outros

Endereço da obra/serviço: SEM DEFINIÇÃO DIVERSOS

Nº: S/N

Complemento:

Bairro: DIVERSOS

Cidade: RECIFE

UF: PE

CEP: 50000000

Data de início: 01/08/2018

Situação: atividade em andamento

Finalidade: SEM DEFINIÇÃO

Proprietário: PREFEITURA DA CIDADE DO RECIFE

CPF/CNPJ: 10.565.000/0001-92

Atividade Técnica: 5 - COORDENAÇÃO OUTROS > #30501 - OUTROS 3 - Coordenação 40.00 hora por mês;

Observações

Coordenação de Equipe Técnica dos Serviços especializados de engenharia para gestão de informações, com monitoramento On-line, e execução de ações da Defesa Civil para áreas de risco ou atingidas por desastres da cidade do Recife. 5º TERMO ADITIVO ao CONTRATO Nº 2001.03.2018 - Objeto Prorrogação do Prazo de vigência por mais 12 meses, tendo como termo inicial 02/08/2022 e termo final de 01/08/2023. O valor global do contrato para o período prorrogado é de R\$ 9.037.259,37.

Informações Complementares

CERTIFICAMOS, finalmente, que se encontra vinculado à presente Certidão de Acervo Técnico – CAT, o atestado contendo 15 folha(s), expedido pelo contratante da obra/serviço, a quem cabe a responsabilidade pela veracidade e exatidão das informações nele constantes.

Certidão de Acervo Técnico nº 2220581141/2023

27/07/2023, 08:43

15xa0

A CAT à qual o atestado está vinculado é o documento que comprova o registro do atestado no Crea.

A CAT é válida em todo o território nacional.

A CAT perderá a validade no caso de modificação dos dados técnicos qualitativos ou quantitativos nela contidos em razão de substituição ou anulação de ART.

A Certidão de Acervo Técnico (CAT) à qual o atestado está vinculado constituirá prova da capacidade técnico-profissional da pessoa jurídica somente se o responsável técnico indicado estiver ou venha a ser integrado ao seu quadro técnico por meio de declaração entregue no momento da habilitação ou da entrega das propostas.

Certificamos que se encontra vinculado à presente CAT o atestado apresentado em cumprimento à Lei nº 8.666/93, expedido pela pessoa jurídica contratante, a quem cabe a responsabilidade pela veracidade e exatidão das informações nele constantes. É de responsabilidade deste Conselho a verificação da atividade profissional em conformidade com a Lei nº 5.194/66 e Resoluções do Conselho Federal de Engenharia e Agronomia - CONFEA.

Este acervo é parcial e fica restrito aos serviços técnicos desenvolvidos pelo profissional especificamente nos períodos de 01/08/2018 a 30/04/2023.

Fica(m) Excluído(s), no entanto, o(s) serviço(s) cujas atribuições não competem ao(s) profissional(is) em questão.

A autenticidade desta Certidão pode ser verificada em: <http://crea-pe.sitac.com.br/publico>, com a chave: 15xa0

Hilda Wanderley Gomes
Sócia Diretora | Engenheira Civil
C.R.F.A. Nº 18554 / OPE





PREFEITURA DO
RECIFE



ATESTADO TÉCNICO PARCIAL

Atestamos para os devidos fins, que a empresa (contratada) **COLMEIA ARQUITETURA E ENGENHARIA LTDA**, estabelecida a Rua Dom Carlos Coelho, nº 110, no bairro da Boa Vista, na cidade do Recife/ PE, CEP: 50050-360, inscrita no CNPJ/MF sob o nº 41.051.046/0001-17, CREA/PE 5916, CAU Nº 17769-5, vem executando para o Município de Recife (contratante), sediada no Cais do Apolo, nº 925, no bairro do Recife, inscrita no CNPJ nº 10.565.000/0001-92, através da Secretaria de Infraestrutura e Serviços Urbanos e da Secretaria de Defesa Civil (SEDEC), Prestação de **Serviços Especializados de Engenharia para Gestão de Informações, com Monitoramento On-Line, e Execução de Ações de Defesa Civil para Áreas de Risco ou Atingidas por Desastres da Cidade do Recife**, conforme contrato Nº 2001.03.2018, período de 01/08/2018 até 30/04/2023 – valor atual do contrato R\$ 9.037.259,37.

ATIVIDADES DESENVOLVIDAS:

- **SERVIÇOS ESPECIALIZADOS DE ENGENHARIA PARA AÇÕES DE DEFESA CIVIL**
 - Atualização e Manutenção do Sistema de Gestão Integrada
 - Elaboração do Plano de Projeto;
 - Atualização e Manutenção de Plataforma On-line de Gestão das Informações e Atividades de Defesa Civil e Estruturação de uma Central de Monitoramento.
 - Acompanhamento das Obras de Parceria (Obras de Estabilização De Taludes) e Melhoria Habitacionais;
 - Captação e Análise de Dados Geográficos obtidos por Voos com Drones;
 - Elaboração de Planos de Intervenção de 8 localidades.

- Elaboração de Plano de Projeto:

O Plano de Projeto desenvolvido objetivou apresentar a metodologia de Gerenciamento de riscos, aplicadas aos processos de gestão da Defesa Civil do Recife, com o foco em aprimorar a gestão da informação de Defesa Civil, a partir de um modelo integrado de informações em tempo real, monitoramento sistemático das ações estruturadoras e agilidade na tomada de decisões, onde o tempo é crucial para salvar vidas, evitar catástrofes, e implementar o Plano de Respostas ao risco desenvolvido pela SEDEC. O Plano de Projeto foi

Este documento encontra-se registrado no Conselho Regional de Engenharia e Agronomia de Pernambuco, vinculado à Certidão nº 2220581141/2023, emitida em 27/07/2023



Certidão nº 2220581141/2023
08/11/2023, 08:11

Chave de Impressão: 15xa0

O documento neste ato registrado foi emitido em 27/07/2023 e contém 15 folhas

Cais do Apolo, 925

Recife - Pernambuco

CEP 50.030-903

fone (81) 3355.8000

www.recife.pe.gov.br

Rua Afonso Pena, 550, Santo Amaro, Recife – CEP: 50.050.130.
Fone: 81- 3355 - 2115 / Fax: 3355 - 2100 / DDG: 0800 - 0813400
E-mail: codeir@recife.pe.gov.br

Hilda Wanderley Gomes
Sócia Diretora | Engenharia Civil
CREA Nº 18954 N1PE





PREFEITURA DO

RECIFE



coordenado por técnico da Consultora com certificação pelo Instituto de Gerenciamento de Projetos (Project Management Institute, PMI), com aplicação da metodologia preconizada pelo PMBOK GUIDE®.

O Plano de Projeto e os principais aspectos metodológicos adotados, ou seja, o roteiro e os procedimentos segundo os quais a implantação do modelo de gestão de defesa civil do Recife é a linha de base para medição de desempenho, monitoramento e controle dos processos da Defesa civil do Recife, quais sejam:

1. Desenvolvimento de Plano de Modelo de Gestão;

1.1 Definições dos desenhos dos processos das respostas aos riscos da Defesa Civil;

- a) Obras de Parceria;
- b) Monitoramentos das áreas de risco;
- c) Vistorias em área de risco;
- d) Plano de comunidade Responsável;
- e) Ações Operacionais;

1.2 Análises dos Processos;

- a) Obras de Parceria;
- b) Monitoramentos das áreas de risco;
- c) Vistorias em área de risco;
- d) Plano de comunidade Responsável;
- e) Ações Operacionais;

1.3 Identificação dos tipos de Riscos tratados no âmbito da Defesa Civil;

Categorização dos Riscos

- Naturais
 - a. Riscos Geológicos;
 - b. Riscos Hidrológicos;
 - c. Riscos Meteorológicos;
- Antrópicos
 - d. Risco Estrutural;
 - e. Risco de Incêndio;
 - f. Risco Ambiental;
 - g. Socioeconômico/Cultural;
 - h. Infraestrutura;

1.4 - Definição do grau de priorização e impacto dos riscos;

1.5 - Definição de estratégia de ação;

1.6 - Definição de Plano de Monitoramento e Controle;


Este documento encontra-se registrado no Conselho Regional de Engenharia e Agronomia de Pernambuco, vinculado à Certidão nº 2220581141/2023, emitida em 27/07/2023



Certidão nº 2220581141/2023

09/11/2023, 08:11
Chave de Impressão: 15xa0

O documento neste ato registrado foi emitido em 27/07/2023 e contém 15 folhas



Cais do Apolo, 925
Recife - Pernambuco
CEP 50.030-903
fone (81) 3355.8000
www.recife.pe.gov.br

Rua Afonso Pena, 550, Santo Amaro, Recife – CEP: 50.050.130.
Fone: 81- 3355 - 2115 / Fax: 3355 - 2100 / DDG: 0800 - 0813400
E-mail: codeir@recife.pe.gov.br

Hilda Wenderley Gomes
Sócia Diretora Engenharia Civ.
RECIFE



- Atualização e manutenção de Plataforma On-line de Gestão das Informações e Atividades de Defesa Civil e estruturação de uma Central de Monitoramento.

Fornecimento de Plataforma de Gestão via SaaS para gestão das informações, desenvolvida para da Defesa Civil do Recife de acordo com os requisitos do Termo de Referência e do Plano de Projetos anteriormente descrito, materializando-se em um framework para o monitoramento de todos os processos de gestão de Defesa Civil e das atividades do contrato em tempo real, oportunizando o acompanhamento célere e atualizado das informações pertinentes aos pontos e situações de risco existentes na Cidade, bem como dos resultados das ações realizadas pelas equipes da Consultora e da SEDEC, através do trabalho descentralizado desenvolvido nas 6 (seis) regionais.

Qualificado como um sistema vivo, o mesmo está desenvolvido de forma permitir a atualização das informações em tempo real e para tanto, foi estruturada uma Central de Monitoramento com a disponibilização por parte da Consultora de técnicos capacitados trabalhando em regime de plantão 24 horas por dia, 7 dias por semana, possibilitando a emissão de relatórios de demandas e alertas aos gestores da SEDEC Recife, gerando dados e demandas para o planejamento e o redirecionamento de ações preventivas e de resposta.

Este documento encontra-se registrado no Conselho Regional de Engenharia e Agronomia de Pernambuco, vinculado à Certidão nº 2220581141/2023, emitida em 27/07/2023

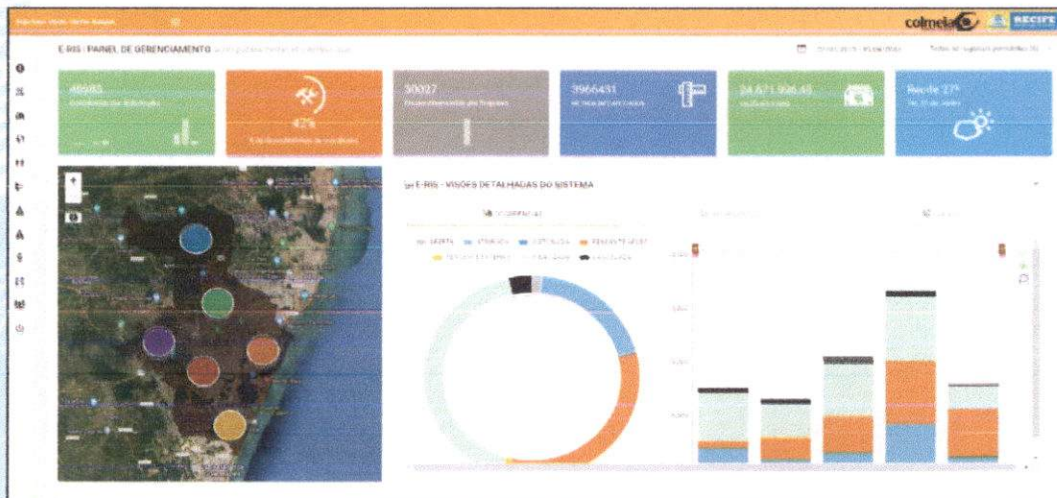


Figura 01 – Dashboard da Plataforma de Gestão On Line

- Prestação de serviços de desenvolvimento, gestão e manutenção de Plataforma On-line de Gestão das Informações em tempo real com (disponibilizada via SaaS - Software as a Service) capacidade arma-

Rua Afonso Pena, 550, Santo Amaro, Recife – CEP: 50.050.130. Fone: 81- 3355 - 2115 / Fax: 3355 - 2100 / DDG: 0800 - 0813400 E-mail: codeir@recife.pe.gov.br

Certidão nº 2220581141/2023 09/11/2023, 08:11

Chave de Impressão: 153xax0

O documento neste ato registrado foi emitido em 27/07/2023 e contém 15 folhas

Hilda Wanderley Gomes Sócia Diretora | Engenharia Civil CREA nº 18554 7/PE



Cais do Apolo, 925 Recife - Pernambuco CEP 50.030-903 fone (81) 3355.8000 www.recife.pe.gov.br

1537 169

— 2 —
KODAK SAFETY FILM
KODAK SAFETY FILM
KODAK SAFETY FILM



PREFEITURA DO
RECIFE



zenamento de chamados, vistorias, monitoramento e ações de res-
posta;

- Desenvolvimento de aplicação com a disponibilização de dados geo-
gráficos e tabulares referentes aos riscos, incidentes e ocorrências,
resultado da dinâmica de ações das equipes;
- Sistema de informação estruturado de forma a permitir a contínua
implantação e atualização de informações em tempo real, de acordo
com a dinâmica da Defesa Civil, apoiando a tomada de decisão pelo
agente público;
- Implantação e operação de central de monitoramento da Plataforma
On-Line, instalada na SEDEC para acesso em tempo real dos relató-
rios gerenciais gerados pela Plataforma;
- O sistema da Plataforma On-Line de Gestão com módulo Web, de-
senvolvido em PHP com framework Laravel e banco de dados
MySQL e módulo Mobile, utilizado durante a realização das ativida-
des in loco, através dos tablets, é desenvolvido em Android com ban-
co de dados SQLite.
- Tela responsiva desenvolvida em html com jQuery com backend em
php e funciona nos mais diversos navegadores e equipamentos.
- O sistema tem disponibilidade 24/7, armazenado no AWS plataforma
de serviços de computação em nuvem da Amazon;
 - Disponibilização de Painéis gerenciais para tomada de de-
cisão na Plataforma, com resumo de ocorrências cadas-
tradas (48.974), vistorias realizadas (22.176), pontos de
risco cadastrados (28.722) e intervenções realizadas
(14.279), em tempo real, informações separadas por Re-
gional de atendimento da Defesa Civil;

Este documento encontra-se registrado no Conselho
Regional de Engenharia e Agronomia de Pernambuco,
vinculado à Certidão nº 2220581141/2023, emitida em
27/07/2023



Certidão nº 2220581141/2023
09/11/2023, 08:11

Chave de Impressão: 15xax0

O documento neste ato registrado foi emitido em 27/07/2023 e contém 15 folhas

Rua Afonso Pena, 550, Santo Amaro, Recife - CEP: 50.050.130.
Fone: 81- 3355 - 2115 / Fax: 3355 - 2100 / DDG: 0800 - 0813400
E-mail: codeir@recife.pe.gov.br

Hilda Wanderley Gomes
Sócia Diretora | Engenharia Civ.
CREA Nº 14554 N/PE



Cais do Apolo, 925
Recife - Pernambuco
CEP 50.030-903
fone (81) 3355.8000
www.recife.pe.gov.br

1537 163



Indicador	Jan/19	Fev/19	Mar/19	Abr/19	Total	Meta	Ações
Vistorias Realizadas	20176	7211	2100	3532	1912	2758	2642
Ocorrências Registradas	48974	9466	9072	8140	7348	6737	8211
Total de Pontos de Risco	28722	5307	5129	4475	4426	4923	4482
Intervenções	14279	2646	2074	4000	3174	229	2146

Figura 02 – Painel de Gerenciamento – Consolidação de dados Vistorias, Ocorrências, Pontos de Risco e Intervenções.

- Geração de Relatórios Gerenciais a partir dos dados cadastrados;
- Geração de informação de produtividade dos agentes de defesa civil em campo no âmbito do atendimento das solicitações, para registro e armazenamento;
- Informação de Produtividade dos atendimentos nas regionais descentralizadas de defesa civil no âmbito do atendimento das solicitações;
- Cadastro e atualização de ocorrências, incidentes e desastres;

Ocorrência Registrada	Jan/19	Fev/19	Mar/19	Abr/19	Total	Meta
Sugestões	72	7	7	4	90	3
Atividades em Campo	2279	214	405	480	3378	176
Recuperação Técnica de Obras de Infraestrutura	155	14	20	19	208	21
Realização de Atividade	276	14	34	21	345	26
Desacumulo Total de Obras de Infraestrutura	11	0	3	0	14	1
Desacumulo Total de Obras	51	6	9	2	68	6
Desacumulo de Obras	931	98	691	652	2382	4
Atividades de Campo	394	1	10	14	419	7
Atividades em Campo	10711	725	1234	638	13308	1504
Atividades	399	0	4	4	417	1
Previdência de Trabalho de Atividade	219	30	17	16	282	29
Muito Bom Dia	1463	206	563	205	2437	259
Resposta de Ofício	564	25	223	0	812	4
Atividades de Campo	25274	4226	5170	5142	40812	29
Trabalhos de Campo	15	0	0	16	31	0
Atividades de Campo	1714	946	195	666	3521	405

Figura 03 – Painel de Gerenciamento – Consolidação e Tipificação de Ocorrências – jan/19 a abr/23

- Registro, atualização, espacialização e qualificação dos pontos de risco identificados através vistorias;

Este documento encontra-se registrado no Conselho Regional de Engenharia e Agronomia de Pernambuco, vinculado à Certidão nº 2220581141/2023, emitida em 27/07/2023



[Handwritten signature]

Certidão nº 2220581141/2023
09/11/2023, 08:11

Chave de Impressão: 15xa0

O documento neste ato registrado foi emitido em 27/07/2023 e contém 15 folhas

[Handwritten signature]

Hilda Wanderley Gomes
Sócia Diretora Engenharia Civil
C.R.F. nº 14.544/2016



Cais do Apolo, 925
Recife - Pernambuco
CEP 50.030-903
fone (81) 3355.8000
www.recife.pe.gov.br

Rua Afonso Pena, 550, Santo Amaro, Recife – CEP: 50.050.130.
Fone: 81- 3355 - 2115 / Fax: 3355 - 2100 / DDG: 0800 - 0813400
E-mail: codeir@recife.pe.gov.br

1537 163



PREFEITURA DO
RECIFE



- Mapeamento de registro dos pontos de riscos, vistorias e intervenções cadastrados;
- Registro das vistorias realizadas nas áreas de risco com aplicação de formulários específicos para área de encostas, imóveis e alagados;
- Registro de atendimento Social, através do cadastramento das Famílias atendidas nas áreas de riscos;
- Registro de aplicação de lonas plásticas;
- Registro de serviços de capinação e limpeza;
- Registro de remoções e demolições;
- Registro de obras de parceira, com registro de cronograma de andamento da obra, registros fotográficos, registro de valor aplicado;
- Emissão de relatórios gerenciais de cada tipo de ocorrência, de acordo com os processos definidos no Plano de Projeto;
- Emissão de relatórios analíticos e sintéticos;
- Armazenamento do registro do histórico de ocorrências e possibilidade de cruzamento de informações;
- Registro On-Line (4G) e/ou armazenamento na memória do dispositivo mobile para posterior migração para o Sistema de Informações;
- Registro e coleta de imagens, vídeos, coordenadas geográficas, registros textuais e/ou gravação de voz através de dispositivo mobile;
- Registro das ocorrências contemplando as diversas tipologias de ações da Defesa Civil (morros, alagados, imóveis, auxílio moradia, acompanhamento social,) de acordo com seus formulários próprios através de dispositivo mobile e plataforma web.

Este documento encontra-se registrado no Conselho Regional de Engenharia e Agronomia de Pernambuco, vinculado à Certidão nº 2220581141/2023, emitida em 27/07/2023



Figura 04 – Painel de Gerenciamento – Consolidação e Tipificação das Tipologias de Ações– jan/19 a abr/23

Cais do Apolo, 925
Recife - Pernambuco
CEP 50.030-903
fone (81) 3355.8000
www.recife.pe.gov.br

Rua Afonso Pena, 550, Santo Amaro, Recife – CEP: 50.050.130.
Fone: 81- 3355 - 2115 / Fax: 3355 - 2100 / DDG: 0800 - 0813400
E-mail: codeir@recife.pe.gov.br

Certidão nº 2220581141/2023
08/11/2023, 08:11
Chave de Impressão: 15xa0

O documento neste ato registrado foi emitido em 27/07/2023 e contém 15 folhas

Hilda Wanderley Gomes
Sócia Diretora - Engenharia Civ.
CREA Nº 18554 N/PE



[Handwritten mark]

CPL / PMCG
 Fl. nº 585
 Visto: *[Signature]*



PREFEITURA DO RECIFE

- Controle dinâmico das permissões e direcionamento de atividades de acordo com o perfil do usuário pelos gestores diretos;
- Acompanhamento das equipes de campo, proporcionando a visualização das informações em um mapa e exibindo a localização das equipes de campo em tempo real;
- Registro das informações dos Planos de Intervenções já elaborados, com a espacialização da área, números de pontos de riscos, atribuição de risco dos imóveis, quantificação de área de implantação de ponto de lona, quantificação e orçamentação paramétrica das intervenções possíveis nos pontos de risco cadastrados;
- Aplicação para gestão das atividades das equipes de campo em tempo real, através de rastreamento de dispositivo mobile;

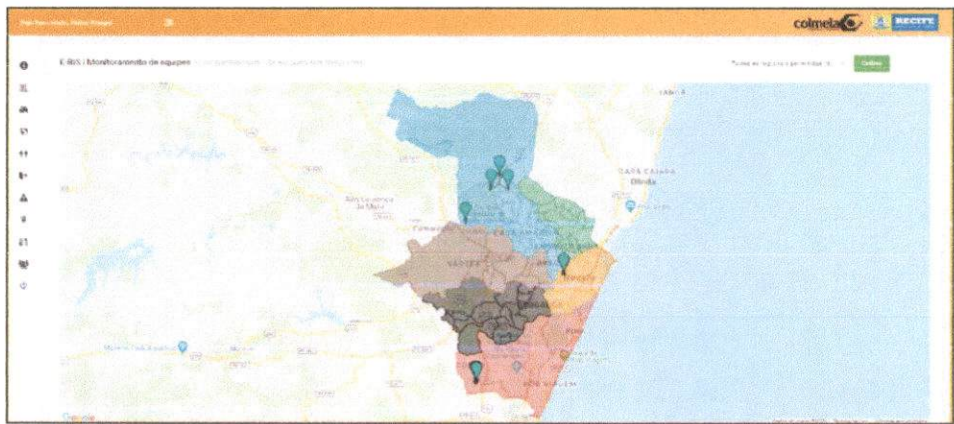


Figura 05 – Painel de Gerenciamento – Acompanhamento das Equipes em Campo – Tela de Tempo Real

- Acompanhamento das Obras de Parceria (Obras de Estabilização de Taludes) e Melhoria Habitacionais;

As atividades realizadas referem-se ao processo de apoio, capacitação e treinamento das equipes da SEDEC Recife acerca do Programa Parceira, a execução das obras e o acompanhamento técnico social às famílias beneficiárias pelo supracitado programa, destacando os avanços e os entraves encontrados durante o período.

Os acompanhamentos sistemáticos às obras de tratamento de encosta, através da metodologia do Parceria, foram realizados em paralelo às atividades de monitoramento, com as ações socioeducativas realizadas pela equipe psicossocial e o atendimento às ocorrências solicitadas pela população por meio dos canais de atendimento oportunizados pela SEDEC Recife. Entre outras atividades destaca-se:

Rua Afonso Pena, 550, Santo Amaro, Recife – CEP: 50.050.130.
Fone: 81- 3355 - 2115 / Fax: 3355 - 2100 / DDG: 0800 - 0813400
E-mail: codeir@recife.pe.gov.br

Este documento encontra-se registrado no Conselho Regional de Engenharia e Agronomia de Pernambuco, vinculado à Certidão nº 2220561141/2023, emitida em 27/07/2023



[Handwritten signature]

Certidão nº 2220561141/2023
09/11/2023, 08:11

Chave de Impressão: 15xa0

O documento neste ato registrado foi emitido em 27/07/2023 e contém 15 folhas

Hilda Wanderley Gomes
Sócia Diretora - Engenharia Civ.
CREA Nº 74554/11PE

[Handwritten signature]



Cais do Apolo, 925
Recife - Pernambuco
CEP 50.030-903
fone (81) 3355.8000
www.recife.pe.gov.br

1537 169



PREFEITURA DO

RECIFE

CPL / PMCG
Fl. nº 586
Visto: <i>[assinatura]</i>

- Ações de Estabilização de Taludes

- Acompanhamento das ações de estabilização de talude de acordo com plano de obra validado pela Secretaria de Defesa Civil no âmbito do Programa Parceria nos Morros;
- Elaboração de projetos básicos com soluções técnicas para a estabilização de taludes suscetíveis ao risco geotécnico através de soluções de engenharia simplificadas executadas em Parceria com o morador beneficiado, que fornece a mão-de-obra, elaboradas com base nos levantamentos realizados pelas equipes de campo da SEDEC. Os projetos contem cronograma, croqui, especificações, quantitativos de materiais e orçamento de insumos a ser utilizados na obra;
- Supervisão e apoio técnico as equipes de campo de fiscalização dos serviços;
- Visitas técnicas periódicas de monitoramento das obras e solução de eventuais dúvidas durante a execução;
- Elaboração de relatório de acompanhamento mensal das obras de parceria;
- Realização de vistorias de viabilidade técnica para obras de parceria;
- Apoio e suporte técnico social às equipes da SEDEC nas Obras de Parceria;

- Ações de Melhoria Habitacional

- Acompanhamento das ações de melhoria habitacional;
- Elaboração de projeto de melhoria habitacional contemplando cronograma, croqui, especificações, quantitativos de matérias e orçamento de insumos a ser utilizados na obra;
- Supervisão e apoio técnico as equipes de campo de fiscalização dos serviços;
- Apoio e suporte técnico social às equipes da SEDEC nas Obras de Parceria;

Este documento encontra-se registrado no Conselho Regional de Engenharia e Agronomia de Pernambuco, vinculado à Certidão nº 2220581141/2023, emitida em 27/07/2023



[assinatura]

Certidão nº 2220581141/2023
08/11/2023, 08:11

Chave de Impressão: 15xa0

O documento neste ato registrado foi emitido em 27/07/2023 e contém 15 folhas

Cais do Apoio, 925

Recife - Pernambuco

CEP 50.030-903

fone (81) 3355.8000

www.recife.pe.gov.br

Rua Afonso Pena, 550, Santo Amaro, Recife - CEP: 50.050.130.
Fone: 81- 3355 - 2115 / Fax: 3355 - 2100 / DDG: 0800 - 0813400
E-mail: codeir@recife.pe.gov.br

[assinatura]
Hilda Wanderley Gomes
Jóia Diretora / Engenharia Civil
CREA nº 185547/PF

[assinatura]





PREFEITURADO
RECIFE

Item	Descrição	Quantidade	Área de Intervenção (M²)	Status	Valor (R\$)	Data
1	ACESSO/PASSEIO/DRENAGEM	300	20.275,30	Concluído	13.087,52	27/07/2023
2	ALVENARIA ARMADA	305	17.671,66	Concluído	8.423,53	27/07/2023
3	ALVENARIA E TELA	223	1.600,05	Concluído	1.809,40	27/07/2023
4	CORRIMAIO	294	30.253,76	Concluído	4.016,40	27/07/2023
5	DRENAGEM	55	6.325,81	Concluído	1.211,98	27/07/2023
6	DRENAGEM E TELA	20	1.809,40	Concluído	302,53	27/07/2023
7	MELHORIA HABITACIONAL	776	4.016,40	Concluído	6.325,81	27/07/2023
8	TELA ARGAMASSADA	58	6.325,81	Concluído	1.211,98	27/07/2023
9	RIP-RAP	109	1.211,98	Concluído	203,66	27/07/2023
10	RIP-RAP E ALVENARIA	18	2.036,00	Concluído	457,23	27/07/2023

Figura 06 – Painel de Gerenciamento – Intervenções de Obras de Parceria – Status de acompanhamento em Tempo Real

QUADRO DE OBRAS CONCLUÍDAS NO PERÍODO – 2.158 OBRAS

TIPO DE INTERVENÇÃO	QUANTIDADE	ÁREA DE INTERVENÇÃO (M²)
ACESSO/PASSEIO/DRENAGEM	300	20.275,30
ALVENARIA ARMADA	305	13.087,52
ALVENARIA E TELA	223	17.671,66
CORRIMAIO	294	8.423,53
DRENAGEM	55	1.600,05
DRENAGEM E TELA	20	1.809,40
MELHORIA HABITACIONAL	776	30.253,76
TELA ARGAMASSADA	58	4.016,40
RIP-RAP	109	6.325,81
RIP-RAP E ALVENARIA	18	1.211,98

QUADRO DE PROJETOS ELABORADOS NO PERÍODO – 3.630 Projetos

TIPO DE INTERVENÇÃO	QUANTIDADE	ÁREA DE PROJETO (M²)
TELA ARGAMASSADA	192	13.294,00
RIP-RAP	277	16.074,00
RIP-RAP COM TELA ARGAMASSADA	23	1.449,00
ALVENARIA ARMADA	770	32.986,00
ALVENARIA ARMADA E TELA ARGAMASSADA	938	74.336,00
ALVENARIA ARMADA E RIP-RAP	25	1.583,00
ALVENARIA ARMADA, RIP-RAP E TELA	21	1.323,00
MELHORIA HABITACIONAL	1173	45.723,00
ACESSO /DRENAGEM / CERCA	141	9.528,00
DRENAGEM	70	2.036,00

RELAÇÃO DAS LOCALIDADES - ÁREAS DE MORRO

ITEM	M.R.	REGIONAL	LOCALIDADE	BAIRRO
1	2,3	NORTE	ALTO DA ESPERANÇA (DOIS UNIDOS)	DOIS UNIDOS
2	2,3	NORTE	ALTO DA LIBERDADE	DOIS UNIDOS
3	2,3	NORTE	ALTO DO AGAVE	DOIS UNIDOS
4	2,2	NORTE	ALTO DO BEJAMIM	ALTO SANTA TEREZINHA
5	2,3	NORTE	ALTO DO CAPITÃO	DOIS UNIDOS
6	2,2	NORTE	ALTO DO CÉU	ALTO SANTA TEREZINHA
7	2,2	NORTE	ALTO DO COTO	AGUA FRIA
8	2,2	NORTE	ALTO DO DEDALTO	ALTO SANTA TEREZINHA
9	2,2	NORTE	ALTO DO GUILHERMINO	ALTO SANTA TEREZINHA

Rua Afonso Pena, 550, Santo Amaro, Recife – CEP: 50.050-130.
Fone: 81- 3355- 2115 / Fax: 3355- 2100 / DDC: 0800 - 0813400
E-mail: codelfr@recife.pe.gov.br

Caix do Apolo, 925
Recife - Pernambuco
CEP 50.030-903
Fone (81) 3355.8000
www.recife.pe.gov.br

1537 163

Este documento encontra-se registrado no Conselho Regional de Engenharia e Agronomia de Pernambuco, vinculado à Certidão nº 2220581141/2023, emitida em 27/07/2023



Certidão nº 2220581141/2023

09/11/2023, 08:11

Chave de Impressão: 15xa0

O documento neste ato registrado foi emitido em 27/07/2023 e contém 15 folhas

Hilde Wanderley Gomes
Jócia Diretora / Engenharia Civil

[Handwritten signature]





PREFEITURA DO
RECIFE

10	2,3	NORTE	ALTO DO MARACANA	DOIS UNIDOS
11	2,2	NORTE	ALTO DO MIRAMAR	FUNDÃO DE FORA
12	2,2	NORTE	ALTO DO PASCOAL	ALTO SANTA TEREZINHA
13	2,2	NORTE	ALTO DO PERERINHA	ÁGUA FRIA
14	2,3	NORTE	ALTO DO ROSÁRIO	DOIS UNIDOS
15	2,3	NORTE	ALTO DOS COQUEIROS	LINHA DO TIRO
16	2,2	NORTE	ALTO SANTA TEREZINHA	ALTO SANTA TEREZINHA
17	2,3	NORTE	AV. OPERARIA	LINHA DO TIRO
18	2,2	NORTE	BOMBA DO HEMETERIO	BOMBA DO HEMETERIO
19	2,2	NORTE	CAJUEIRO / ALTO DO MIRAMAR	CAJUEIRO
20	2,3	NORTE	CARA E COROA	DOIS UNIDOS
21	2,2	NORTE	CGO. ABUFARI	ÁGUA FRIA
22	2,2	NORTE	CGO. ANTONIO RODRIGUES	BOMBA DO HEMETERIO
23	2,3	NORTE	CGO. CENTRAL	LINHA DO TIRO
24	2,2	NORTE	CGO. DA CALMA	BOMBA DO HEMETERIO
25	2,3	NORTE	CGO. DA CAMILA	DOIS UNIDOS
26	2,3	NORTE	CGO. DA JAQUEIRA	LINHA DO TIRO
27	2,2	NORTE	CGO. DA PADARIA	ÁGUA FRIA
28	2,3	NORTE	CGO. DA PICADA	DOIS UNIDOS
29	2,3	NORTE	CGO. DAS NEGAS	LINHA DO TIRO
30	2,3	NORTE	CGO. DO ABDIAS	LINHA DO TIRO
31	2,2	NORTE	CGO. DO BOMBEIRENSE	BOMBA DO HEMETERIO
32	2,2	NORTE	CGO. DO COTO	BOMBA DO HEMETERIO
33	2,3	NORTE	CGO. DO CURIÓ	DOIS UNIDOS
34	2,2	NORTE	CGO. DO DEODATO	ÁGUA FRIA
35	2,3	NORTE	CGO. DO MORCEGO	DOIS UNIDOS
36	2,3	NORTE	CGO. DO SARGENTO	LINHA DO TIRO
37	2,3	NORTE	CGO. DO TIRO	LINHA DO TIRO
38	2,2	NORTE	CGO. JOÃO CARVOEIRO	ÁGUA FRIA
39	2,2	NORTE	CGO. JOÃO FRANCISCO	ÁGUA FRIA
40	2,3	NORTE	CGO. LEONCIO RODRIGUES	LINHA DO TIRO
41	2,3	NORTE	CGO. MANOEL JOÃO	LINHA DO TIRO
42	2,2	NORTE	CGO. PASTOR BENOBY	BOMBA DO HEMETERIO
43	2,2	NORTE	CGO. SÃO JOSÉ.(ÁGUA FRIA)	ÁGUA FRIA
44	2,3	NORTE	CGO. SÃO JOSÉ.(DOIS UNIDOS)	DOIS UNIDOS
45	2,2	NORTE	CGO. SÃO SEBASTIÃO	ÁGUA FRIA
46	2,3	NORTE	CGO. TANCREDO NEVES	DOIS UNIDOS
47	2,3	NORTE	CHAGAS FERREIRA	LINHA DO TIRO
48	2,3	NORTE	DOIS UNIDOS	DOIS UNIDOS
49	2,2	NORTE	FUNDÃO	FUNDÃO
50	2,2	NORTE	PORTO DA MADEIRA	BEBERIBE
51	2,3	NORTE	SÍTIO DO ROSÁRIO	DOIS UNIDOS
52	2,3	NORTE	VALE DO SENHOR	DOIS UNIDOS
53	2,2	NORTE	VILA MONARCA	ALTO SANTA TEREZINHA
ITEM	M.R.	REGIONAL	LOCALIDADE	BAIRRO
54	3,3	NORDESTE	ALTO DA BICA	PASSARINHO
55	3,3	NORDESTE	ALTO DA BRASILEIRA	NOVA DESCOBERTA
56	3,3	NORDESTE	ALTO DA GUABIRABA	GUABIRABA
57	3,3	NORDESTE	ALTO DA LOURA	GUABIRABA
58	3,3	NORDESTE	ALTO DA TELHA	PASSARINHO
59	3,3	NORDESTE	ALTO DAS QUEIMADAS	NOVA DESCOBERTA
60	3,3	NORDESTE	ALTO DAS PEDRINHAS	BREJO DA GUABIRABA
61	3,3	NORDESTE	ALTO DO JIQUIRI	GUABIRABA
62	3,3	NORDESTE	ALTO DO MARRECO	GUABIRABA
63	3,3	NORDESTE	ALTO DO REFUGIO	NOVA DESCOBERTA
64	3,3	NORDESTE	ALTO DO RESERVATÓRIO	NOVA DESCOBERTA
65	3,3	NORDESTE	ALTO DO VENANCIO	GUABIRABA
66	3,3	NORDESTE	ALTO JOSE IDALINO	GUABIRABA
67	3,3	NORDESTE	ALTO MANOEL CARROCEIRO	GUABIRABA
68	3,3	NORDESTE	ALTO SANTA LUZIA	NOVA DESCOBERTA
69	3,3	NORDESTE	ALTO SANTA TEREZA	PASSARINHO
70	3,3	NORDESTE	ALTO SÓ NOS DOIS	PASSARINHO
71	3,3	NORDESTE	ARCA DE NOÉ	PASSARINHO
72	3,3	NORDESTE	BOLA NA REDE	GUABIRABA
73	3,3	NORDESTE	BOM CLIMA	GUABIRABA
74	3,3	NORDESTE	CGO. DA AREIA	NOVA DESCOBERTA
75	3,3	NORDESTE	CGO. DA BICA	PASSARINHO
76	3,1	NORDESTE	CGO. DA FORTUNA	DOIS IRMÃOS
77	3,3	NORDESTE	CGO. DA LOURA	GUABIRABA
78	3,3	NORDESTE	CGO. DA TELHA	PASSARINHO
79	3,3	NORDESTE	CGO. DO BOLEIRO	NOVA DESCOBERTA
80	3,3	NORDESTE	CGO. DO INACIO	NOVA DESCOBERTA
81	3,3	NORDESTE	CGO. DO JENIPAPO	GUABIRABA

Rua Afonso Pena, 550, Santo Amaro, Recife – CEP: 50.050.130.
Fone: 81- 3355 - 2115 / Fax: 3355 - 2100 / DDG: 0800 - 0813400
E-mail: codeir@recife.pe.gov.br

Este documento encontra-se registrado no Conselho Regional de Engenharia e Agronomia de Pernambuco, vinculado à Certidão nº 2220581141/2023, emitida em 27/07/2023



2

Certidão nº 2220581141/2023
08/11/2023, 08:11

Chave de Impressão: 15kxatf

O documento neste ato registrado foi emitido em 27/07/2023 e contém 15 folhas

Hilda Wanderley Gomes
Sócia Diretora / Engenheira Civ.
CPL/PMCg





PREFEITURA DO
RECIFE

CPL / PMCg
Fl. nº 589
Visto: *[assinatura]*

82	3,3	NORDESTE	CGO. DO JOAQUIM	NOVA DESCOBERTA
83	3,3	NORDESTE	CGO. DO MARRECO	GUABIRABA
84	3,3	NORDESTE	CGO. JARDIM PRIMAVERA	GUABIRABA
85	3,3	NORDESTE	CGO. JOSÉ APRIGIO	GUABIRABA
86	3,3	NORDESTE	CGO. JOSÉ IDALINO	GUABIRABA
87	3,3	NORDESTE	CGO. MANOEL CARROCEIRO	GUABIRABA
88	3,3	NORDESTE	CGO. MANOEL DAS MENINAS	GUABIRABA
89	3,3	NORDESTE	CGO. PEDRO DA COCADA	NOVA DESCOBERTA
90	3,3	NORDESTE	CGO. SANTA TEREZA	PASSARINHO
91	3,3	NORDESTE	PASSARINHO ALTO	PASSARINHO
92	3,3	NORDESTE	SÍTIO DOS MACAÇOS	GUABIRABA
93	3,1	NORDESTE	SÍTIO DOS PINTOS	DOIS IRMÃOS
94	3,1	NORDESTE	SÍTIO SÃO BRAS	DOIS IRMÃOS
95	3,3	NORDESTE	VILA BOA VISTA	GUABIRABA
96	3,3	NORDESTE	VILA CANAÁ	GUABIRABA
97	3,3	NORDESTE	VILA DA AMIZADE	PASSARINHO
98	3,3	NORDESTE	VILA DA PAIXÃO	PASSARINHO
99	3,3	NORDESTE	VILA DO TETRA	PASSARINHO
100	3,3	NORDESTE	VILA FREI DAMIÃO	PASSARINHO
101	3,2	NOROESTE	ALTO 13 DE MAIO	VASCO DA GAMA
102	3,3	NOROESTE	ALTO ANTONIO FELIX	NOVA DESCOBERTA
103	3,2	NOROESTE	ALTO DA ESPERANÇA (VASCO DA GAMA)	VASCO DA GAMA
104	3,2	NOROESTE	ALTO DO RESPLENDOR (ALTO DA FAVELA)	VASCO DA GAMA
105	3,2	NOROESTE	ALTO DA SERRINHA	ALTO JOSÉ BONIFACIO
106	3,2	NOROESTE	ALTO DAS PEDRINHAS	VASCO DA GAMA
107	3,2	NOROESTE	ALTO DO BRASIL	ALTO JOSÉ BONIFACIO
108	3,3	NOROESTE	ALTO DO CRUZEIRO	NOVA DESCOBERTA
109	3,2	NOROESTE	ALTO DO EUCALIPTO	VASCO DA GAMA
110	3,3	NOROESTE	ALTO DO LEONARDO	NOVA DESCOBERTA
111	3,1	NOROESTE	ALTO DO MANDU	ALTO DO MANDU
112	3,2	NOROESTE	ALTO DA SAUDADE (ALTO DO PARAGUAI)	ALTO JOSÉ BONIFACIO
113	3,2	NOROESTE	ALTO DO TIRO	ALTO JOSÉ BONIFACIO
114	3,3	NOROESTE	ALTO DR. CAETES	NOVA DESCOBERTA
115	3,3	NOROESTE	ALTO JARDIM PROGRESSO	NOVA DESCOBERTA
116	3,2	NOROESTE	ALTO JOSÉ BONIFACIO	ALTO JOSÉ BONIFACIO
117	3,2	NOROESTE	ALTO JOSÉ DO PINHO	ALTO JOSÉ DO PINHO
118	3,2	NOROESTE	ALTO MUNDO NOVO	VASCO DA GAMA
119	3,2	NOROESTE	ALTO NOSSA SRA. DE FATIMA	VASCO DA GAMA
120	3,1	NOROESTE	ALTO SANTA IZABEL	ALTO SANTA IZABEL
121	3,1	NOROESTE	APIPUCOS	APIPUCOS
122	3,3	NOROESTE	BOLO DE NOIVA	MACAXEIRA
123	3,3	NOROESTE	BURITY	MACAXEIRA
124	3,2	NOROESTE	CGO. ANTONIO LEÃO	ALTO JOSÉ BONIFACIO
125	3,3	NOROESTE	CGO. DA IMBAUBA	NOVA DESCOBERTA
ITEM	M.R.	REGIONAL	LOCALIDADE	BAIRRO
126	3,3	NOROESTE	CGO. DA JOSELIA	NOVA DESCOBERTA
127	3,3	NOROESTE	CGO. DO ARCANJO	NOVA DESCOBERTA
128	3,2	NOROESTE	CGO. DO BARTOLOMEU	ALTO JOSÉ DO PINHO
129	3,3	NOROESTE	CGO. DO BEIJU	NOVA DESCOBERTA
130	3,2	NOROESTE	CGO. DO BOTIÃO	VASCO DA GAMA
131	3,2	NOROESTE	CGO. DO CARUÁ	VASCO DA GAMA
132	3,2	NOROESTE	CGO. DO EUCALIPTO	NOVA DESCOBERTA
133	3,2	NOROESTE	CGO. DO EUCLIDES	ALTO JOSÉ BONIFACIO
134	3,3	NOROESTE	CGO. DO LEONCIO	NOVA DESCOBERTA
135	3,2	NOROESTE	CGO. DO OURO	VASCO DA GAMA
136	3,2	NOROESTE	CGO. FREDERICO OZANA	VASCO DA GAMA
137	3,2	NOROESTE	CGO. JOSÉ DA GAITA	BREJO DE BEBERIBE
138	3,2	NOROESTE	CGO. JOSÉ GRANDE	ALTO JOSÉ BONIFACIO
139	3,2	NOROESTE	CGO. SÃO DOMINGOS SÁVIO	ALTO JOSÉ BONIFACIO
140	3,2	NOROESTE	JARDIM VASCO DA GAMA	VASCO DA GAMA
141	3,3	NOROESTE	MACAXEIRA	MACAXEIRA
142	3,2	NOROESTE	MANGABEIRA	MANGABEIRA
143	3,3	NOROESTE	MARIPÁ	NOVA DESCOBERTA
144	3,2	NOROESTE	MORRO DA CONCEIÇÃO	MORRO DA CONCEIÇÃO
145	3,3	NOROESTE	NOVA DESCOBERTA	NOVA DESCOBERTA
146	3,3	NOROESTE	OLHO D'ÁGUA	NOVA DESCOBERTA
147	3,1	NOROESTE	SERRA PELADA	APIPUCOS
148	3,2	NOROESTE	VASCO DA GAMA	VASCO DA GAMA
149	3,3	NOROESTE	VILA DA UNIÃO	MACAXEIRA
150	3,3	NOROESTE	VILA ESPERANÇA	MACAXEIRA
151	3,1	NOROESTE	VILA MACIONILA	APIPUCOS
152	3,2	NOROESTE	VILA SKY LAB	MANGABEIRA
153	3,2	NOROESTE	VILA UM POR TODOS	VASCO DA GAMA

Este documento encontra-se registrado no Conselho Regional de Engenharia e Agronomia de Pernambuco, vinculado à Certidão nº 2220581141/2023, emitida em 27/07/2023



[assinatura]

Certidão nº 2220581141/2023
08/11/2023, 08:11

Chave de Impressão: 15x2a0

O documento neste ato registrado foi emitido em 27/07/2023 e contém 15 folhas

Cais do Apolo, 925

Recife - Pernambuco

CEP 50.030-903

fone (81) 3355.8000

www.recife.pe.gov.br

Rua Afonso Pena, 550, Santo Amaro, Recife - CEP: 50.050.130.
Fone: 81- 3355 - 2115 / Fax: 3355 - 2100 / DDG: 0800 - 0813400
E-mail: codeir@recife.pe.gov.br

[assinatura]
Hilda Wanderley Gomes
sócia Diretora / Engenheira Civil
CREA Nº 126547/PE





PREFEITURA DO
RECIFE

CPL / PMCG
Fl. nº 590
Visto: 1

154	3.2	NOROESTE	VISGUEIRO	VASCO DA GAMA
155	6.2	SUL	ALTO DA BELA VISTA	IBURA
156	6.2	SUL	ALTO DA ESPERANÇA	JORDÃO
157	6.2	SUL	ALTO DA JAQUEIRA	JORDÃO
158	6.3	SUL	ASA BRANCA	IBURA
159	6.2	SUL	CIDADE OPERÁRIA	JORDÃO
160	6.2	SUL	COSTA PORTO	JORDÃO
161	6.2	SUL	IBURA DE BAIXO	IBURA
162	6.2	SUL	JORDÃO ALTO	JORDÃO
163	6.2	SUL	JORDÃO BAIXO	JORDÃO
164	6.3	SUL	LAGOA ENCANTADA	IBURA
165	6.3	SUL	TRES CARNEIROS	IBURA
166	6.3	SUL	UR 04	IBURA
167	6.3	SUL	UR 05	IBURA
168	6.3	SUL	UR 10	IBURA
169	6.3	SUL	UR 12	IBURA
170	6.2	SUL	VILA DO SESI	IBURA DE BAIXO
171	6.3	OESTE	27 DE NOVEMBRO	IBURA
172	5.3	OESTE	ALTO DA BELA VISTA	COQUEIRAL
173	4.3	OESTE	BARREIRAS	VARZEA
174	4.3	OESTE	BREGA E CHIQUE (COSME E DAMIÃO)	VARZEA
175	5.3	OESTE	COQUEIRAL	COQUEIRAL
176	6.3	OESTE	JARDIM MONTE VERDE	IBURA
177	4.3	OESTE	JARDIM PETROPOLIS	VARZEA
178	4.3	OESTE	JARDIM SÃO PAULO	JARDIM SÃO PAULO
179	4.3	OESTE	JARDIM TERESÓPOLIS	VARZEA
180	6.3	OESTE	PANTANAL	IBURA
181	6.3	OESTE	PARQUE DOS MILAGRES	IBURA
182	5.3	OESTE	PLANETA DOS MACACOS	JARDIM SÃO PAULO
183	4.3	OESTE	ROSA SELVAGEM	VARZEA
184	5.3	OESTE	SANCHO	SANCHO
185	5.3	OESTE	TOTO	TOTO
186	6.3	OESTE	UR 01	IBURA
187	6.3	OESTE	UR 02	IBURA
188	6.3	OESTE	UR 03	IBURA
189	4.3	OESTE	UR 07 (VARZEA)	VARZEA
190	6.3	OESTE	VILA DOS MILAGRES	IBURA

- Captação e análise de dados geográficos obtidos por voos com Drones;

Fornecimento de imagens para apoio aos serviços de vistoria e caracterização de imóveis em risco, onde visa a captação e análise geográficos, através de imagens e vídeos aéreos, utilizando-se de equipamentos multirotores e de asa fixa (RPA – Aeronave Remotamente Pilotada), ou seja, drones, mediante demanda da SEDEC. Foram realizadas captação de imagens de 8 áreas relacionadas abaixo, onde foram disponibilizadas em mídia digital para a SEDEC.

- o Rua Córrego Do Curió, Dois Unidos
- o Rua Liberdade, Dois Unidos
- o Rua Novo Lino, Nova Descoberta
- o Rua Ageu, Passarinho
- o Rua Vitória Régia, Passarinho
- o Rua Estrela do Sul, Passarinho

Este documento encontra-se registrado no Conselho Regional de Engenharia e Agronomia de Pernambuco, vinculado à Certidão nº 2220581141/2023, emitida em 27/07/2023



O documento neste ato registrado foi emitido em 27/07/2023 e contém 15 folhas

Certidão nº 2220581141/2023

09/11/2023, 08:11
Chave de Impressão: 15xa0

Cais do Apolo, 925
Recife - Pernambuco
CEP 50.030-903
fone (81) 3355.8000
www.recife.pe.gov.br

Rua Afonso Pena, 550, Santo Amaro, Recife – CEP: 50.050.130.
Fone: 81- 3355 - 2115 / Fax: 3355 - 2100 / DDG: 0800 - 0813400
E-mail: codeir@recife.pe.gov.br

Hilda Werberley Gomes
30cia Diretora / Engenheira Civil
CREA nº 12554 11/E





PREFEITURA DO
RECIFE

CPL / PMCG
Fl. nº 591
Visto: 1



Figura 07 – Imagens Obtidas através de Vãos de Drones – Dois Unidos / Passarinho (julho 2019)

- Elaboração de Planos de Intervenção de 37 localidades.

Desenvolvimento de 37 (trinta e sete) Planos de Intervenções Urbanísticas, perfazendo uma área de 218,09 há, fundamentando-se na realização de estudo sobre um território específico, com o objetivo de identificar os aspectos sociais, ambientais e de infraestrutura, com vistas a mapear as vulnerabilidades e as potencialidades da área em estudo, deste modo, oportunizando a elaboração de propostas de intervenção estratégicas.

Em se tratando de Defesa Civil, os planos foram elaborados de acordo com o perfil de uma determinada localidade, para fins do planejamento de ações de prevenção e mitigação, com foco na gestão de riscos. Com base nas informações levantadas mediante o estudo socioterritorial foram identificados aspectos sociais, ambientais e de infraestrutura, mapeando as vulnerabilidades e as potencialidades da área, resultando na elaboração de propostas de intervenções através de obras estruturadoras e não estruturadoras, com orçamentação paramétrica das intervenções e tendo como princípio o envolvimento e a participação social.

Localidades dos Planos de Intervenções Elaborados

LOCALIDADE	ÁREA (ha)
CGO. JARDIM PRIMAVERA	12,36
CGO DO CURIÓ	7,18
CGO. TANCREDO NEVES	13,99
CGO. SÃO DOMINGOS SÁVIO	3,99
CGO. DA JOSÉLIA	6,63
CGO. DA TELHA	2,93
ROSA SELVAGEM - SETOR 1	3,90
UR 2 COM JARDIM MONTE VERDE - SETOR 01	5,28
UR 12 - SETOR 1	5,51
UR 12 - SETOR 2	4,37
CGO. DO BEIJU	1,10
CGO. MANOEL CARROCEIRO	3,24
CGO. DO MORCEGO	5,35
ROSA SELVAGEM - SETOR 2	3,97
JORDÃO ALTO - SETOR 01	5,69

Rua Afonso Pena, 550, Santo Amaro, Recife – CEP: 50.050.130.
Fone: 81- 3355 - 2115 / Fax: 3355 - 2100 / DDG: 0800 - 0813400
E-mail: codeir@recife.pe.gov.br

Este documento encontra-se registrado no Conselho Regional de Engenharia e Agronomia de Pernambuco, vinculado à Certidão nº 2220581141/2023, emitida em 27/07/2023



[Handwritten signature]

O documento neste ato registrado foi emitido em 27/07/2023 e contém 15 folhas

Certidão nº 2220581141/2023
08/11/2023, 08:11

Chave de Impressão: 15xa0

Cais do Apolo, 925
Recife - Pernambuco
CEP 50.030-903
fone (81) 3355.8000
www.recife.pe.gov.br

1537 163

[Handwritten signature]
Hilda Wanderley Gomes
Sócia Diretora / Engenheira Civil
CREA Nº 135547/PE

[Handwritten signature]





PREFEITURA DO
RECIFE

CGO. DA PADARIA	4,38
CGO. DO EUCLIDES	8,21
CGO. DO INÁCIO	8,63
UR 2 COM JARDIM MONTE VERDE - SETOR 02	5,94
ALTO DA BELA VISTA	7,89
COSTA PORTO	9,22
27 DE NOVENBRO	6,46
CGO. DA JAQUEIRA	4,92
CGO. DA LOURA	3,53
CGO. DO LEÓNCIO	1,15
ARCA DE NOÉ	6,96
CGO. DO SARGENTO	8,90
JORDÃO ALTO - SETOR 02	9,36
ALTO DO LEONARDO	8,73
BREGA E CHIQUE	8,53
BOLA NA REDE	4,48
CGO DO ARCANJO	1,60
CGO DO BOMBEIRENSE	3,11
JARDIM MONTE VERDE - SETOR 3	5,85
ASA BRANCA - SETOR 1	7,34
ALTO DA LOURA	3,51
CGO DO BOTIJÃO	3,89
CGO DO COTÓ	3,20
BARREIRAS SETOR 1	5,45
TRÊS CARNEIROS BAIXO SETOR 1	3,52
CÓRREGO DO MARRECO	3,14
VILA UM POR TODOS	3,81
CÓRREGO JOÃO CARVOEIRO	2,92

EQUIPE TÉCNICA DA CONSULTORA

Hilda Wanderley Gomes - Engenheira Civil – CREA N° PE 18.554-D – RNP N°180083499-3 – ART PE20230938475 - Coordenação Geral

Alessandro Gomes da Silva - Engenheiro Civil – CREA N° 24.792-D/PE – RNP N°180082096-8 – ART PE20230987242- Coordenação

Estella Suzana Matias Ricarte Braga – Arquiteta e Urbanista – CAU N° A12717-5 – RRT 13269542 - Coordenação

Luiz Antônio Wanderley Neves Filho – Arquiteto e Urbanista – CAU A 17915-9 – RRT 13269659 - Coordenação

Heitor Pessoa Rangel Neto - Engenheiro Civil – CREA N° PE 37.336 D – RNP N°180411959-8 – ART PE20230987299 - Coordenação

Gabriella Alves da Silva Alcantara – Eng. Civil – CREA N° PE 27636 D – RNP N° 180353468-0 – ART PE20230984779 - Equipe

Jefferson Augusto Regis Silva - Engenheiro Civil – CREA N° PE 45885 D – RNP N°180938488-5 – ART PE20230984380 - Equipe

Jairo Gonçalves Lima Filho – Arquiteto CAU N° A31789-6 - Especialista em Projetos - Certificação PMP

Erika Marcela da Silva – Engenheira Civil – CREA N° PE 47379 D – RNP N°180999366-0 – ART PE20200522250 - Equipe

Este documento encontra-se registrado no Conselho Regional de Engenharia e Agronomia de Pernambuco, vinculado à Certidão nº 2220581141/2023, emitida em 27/07/2023



(Handwritten signature)

Certidão nº 2220581141/2023
 09/11/2023, 08:11

Chave de Impressão: 15xa0

O documento neste ato registrado foi emitido em 27/07/2023 e contém 15 folhas

Cais do Apolo, 925
 Recife - Pernambuco
 CEP 50.030-903
 fone (81) 3355.8000
 www.recife.pe.gov.br

Rua Afonso Pena, 550, Santo Amaro, Recife – CEP: 50.050.130.
 Fone: 81- 3355 - 2115 / Fax: 3355 - 2100 / DDG: 0800 - 0813400
 E-mail: codeir@recife.pe.gov.br

(Handwritten signature)
Hilda Wanderley Gomes
 Sôcia Diretora / Engenheira C.R.A.
 CREA PE 18.554-D/PE

(Handwritten signature)



CPL / PMCg
593
f.



PREFEITURA DO
RECIFE

- Karina Maria Ramos Magalhães** - Engenheira Civil – CREA N° PE 33599 D – RNP N°180369046-1 – ART PE20200521671 - Equipe
- Sandra Sueanny da Silva Almeida** - Engenheira Civil – CREA N° PE 36403 D - RNP N°180148293-4 – ART PE20200510361 - Equipe
- Nadja Katia Gonçalves** - Engenheira Ambiental – CREA N° PE 50446 D – RNP N°181131133-4 – ART PE20200522030 - Equipe
- Kleber Alcantara Marques** - Engenheiro Civil – CREA N° PE 30180 D – RNP N°180403260-3 – ART PE20200521592 - Equipe
- Denilson da Silva Machado** - Engenheiro Civil – CREA N° PE 48385 D – RNP N°181037857-5 – ART PE20200521511 - Equipe
- Palloma Moura Barbosa** - Engenheira Civil – CREA N° PE 1817377230 – RNP N°1817377230 – ART PE20200521580 - Equipe
- Marcelo de Melo Neves** – Arquiteto e Urbanista – CAU N° A 39237-5
- Julia Bird Matias de Almeida** – Arquiteta e Urbanista – CAU N° A 200090-3

- Adria Maria Viana e Sousa** – Coordenação Social - Pedadgoga – CPF: 397.881.644-04
- Juliana de Oliveira Gomes** – Coordenação Social - Técnica Social – CRESS 6996 4ºRegião
- Bárbara Nathalie Cavalcanti Rodrigues** – Técnica Social – CRESS 5595 4ºRegião
- Natália Guedes Lopes Pereira** – Técnica Social - CRESS 6599 4ºRegião

Este documento encontra-se registrado no Conselho Regional de Engenharia e Agronomia de Pernambuco, vinculado à Certidão nº 2220581141/2023, emitida em 27/07/2023



ASSINADO DIGITALMENTE POR
ELAINE MARIA GONÇALVES HOLANDA HAWSON
CPF: 021.995.974-90 DATA: 14/07/2023 11:03
LOCAL: RECIFE - PE
CODIGO: 8Ded0d1-8881-48e9-b6b9-edc3025e22f1
REGULADO PELO DECRETO MUNICIPAL Nº 33.882 de 25/03/2020 (RECIFE-PE)

ELAINE MARIA GONÇALVES HOLANDA HAWSON
Gerente Geral de Engenharia – SEDEC
Secretaria Executiva de Defesa Civil do Recife
CPF: 021.995.974-90 – Mat. 86775-5
CREA PE 027989 D – RNP 180453139-1

(Handwritten signature)

Certidão nº 2220581141/2023
09/11/2023, 08:11
Chave de Impressão: 15xa0

O documento neste ato registrado foi emitido em 27/07/2023 e contém 15 folhas

Rua Afonso Pena, 550, Santo Amaro, Recife – CEP: 50.050.130.
Fone: 81- 3355 - 2115 / Fax: 3355 - 2100 / DDG: 0800 - 0813400
E-mail: codeir@recife.pe.gov.br

Cais do Apolo, 925
Recife - Pernambuco
CEP 50.030-903
fone (81) 3355.8000
www.recife.pe.gov.br

(Handwritten signature)
Hilda Wanderley Gomes
Jócia Diretora | Engenheira C.v.
CREA Nº 18844 719F

(Handwritten signature)





Certidão de Acervo Técnico - CAT CREA-PE
Resolução nº 1.025, de 30 de outubro de 2009

Conselho Regional de Engenharia, Arquitetura e Agronomia de Pernambuco

CAT com Registro de Atestado

1022972011

Atividade Concluída

CERTIFICAMOS, em cumprimento ao disposto na Resolução n.º 1.025, de 30 de outubro de 2009, do Confea, que consta dos assentamentos deste Conselho Regional de Engenharia, Arquitetura e Agronomia de Pernambuco - Crea-PE, o Acervo Técnico do profissional **HILDA WANDERLEY GOMES** referente à(s) Anotação(ões) de Responsabilidade Técnica - ART abaixo discriminada(s):
 Profissional: **HILDA WANDERLEY GOMES**
 Registro: **PE018554 RNP: 1800834993**
 Título Profissional: **Engenheiro Civil**

Número de ART: 474441	Tipo de ART: Obra e Serviço	Registrada em: 08/06/2011	Baixada em: 26/07/2011
Forma de Registro: Empregado		Participação Técnica: Outros	
Empresa Contratada: COLMÉIA ARQUITETURA E ENGENHARIA LTDA			
Contratante: PREFEITURA MUNICIPAL DE CAMARAGIBE			CPF/CNPJ: 08.260.663/0001-57
Rua: AVENIDA BELMINO CORREIA			N.º: 2340
Complemento: Não indicado	Bairro: TIMBI		
Cidade: CAMARAGIBE	UF: PE	CEP: 54768-000	
Contrato: 042/2005	Celebrado em: Não indicado	Vinculado à ART: 355589	
Valor de Contrato(R\$): 53.981,64	Tipo de Contratante: Não indicado	Ação institucional: Não indicado	
Endereço da Obra/Serviço: Não indicado		N.º: Não indicado	
Complemento: Não indicado	Bairro: DIVERSOS		
Cidade: CAMARAGIBE	UF: PE	CEP: Não indicado	
Data de Início: 08/12/2005	Conclusão efetiva: 03/06/2008	Coordenadas Geográficas: Não indicado	
Finalidade: Não indicado		Código: Não indicado	
Proprietário: PREFEITURA MUNICIPAL DE CAMARAGIBE		CPF/CNPJ: 08.260.663/0001-57	
Atividade Técnica: COORDENAÇÃO NO DESENVOLVIMENTO DE PROJETO URBANÍSTICO DE ACORDO COM O PROGRAMA DE URBANIZAÇÃO, REGULARIZAÇÃO E INTEGRAÇÃO DE ASSENTAMENTOS PRECÁRIOS.	Quantidade: 0,00	Unidade: Não indicado	

Observações:
 Não indicado

Informações Complementares:
 CERTIDÃO REFERENTE A PROTOCOLO DE RAT Nº 1030159122010 DE 14/12/2010.

CERTIFICAMOS, finalmente, que se encontra vinculado à presente Certidão de Acervo Técnico - CAT, conforme selos de segurança A008.166 a A008.169, o atestado contendo 4 folha(s), expedido pelo contratante de obra/serviço, a quem cabe a responsabilidade pela veracidade e exatidão das informações nele constantes.

Certidão de Acervo Técnico n.º **1022972011**
 26 de julho de 2011, 15:40:10
 Autenticação: **5c1a7a18-aa60-4905-81af-e767483680f6**


A CAT à qual o atestado está vinculado é o documento que comprova o registro de atestado no Crea.
 A CAT à qual o atestado está vinculado constituirá prova da capacidade técnico-profissional da pessoa jurídica somente se o responsável técnico indicado estiver ou venha a ser integrado ao seu quadro técnico por meio de declaração entregue no momento da habilitação ou da entrega das propostas.
 A CAT é válida em todo território nacional.

A CAT perderá a validade no caso de modificação dos dados técnicos qualitativos e quantitativos nela contidos, bem como de alteração da situação do registro da ART.
 A autenticidade e a validade desta certidão deve ser confirmada no site do Crea-PE (<http://www.creape.org.br>).
 A falsificação deste documento constitui crime previsto no Código Penal Brasileiro, sujeitando o autor à respectiva ação penal.

Hilda Wanderley Gomes
 Sócia Diretora | Engenharia Civ
 CREA Nº 18554 RNP

6º OFÍCIO DE NOTAS DO RECIFE - PE - CARTÓRIO ROMA
 Rua Engenheiro Ubaido Gomes de Matos, 53 - Centro - CEP 50090-310 - Recife - PE - Fone: (011) 324-9292 - e-mail: cartoriroma@uol.com.br

Cópia autenticada conforme original; dou fé. Em test...
 verdade, Recife-PE 21/11/2023 11:03:31
 Emolumentos: 3,87 FERM: 0,04 FUNSEG: 0,09 TSNR: 0,86
 FERC: 0,43 ISS: 0,21 TOTAL: 5,50
CARINE MIRELE LINS DA SILVA
 Escrevente Autorizada
 Selo: **0077248.MQA10202302.06146**
 Consulte a autenticidade do selo em www.tpe.ju.br/selodigital





SECRETARIA DE PLANEJAMENTO E MEIO AMBIENTE - SEPLAMA



ATESTADO

Atestamos para os devidos fins que a COLMÉIA ARQUITETURA E ENGENHARIA LTDA, com sede à Rua Dom Carlos Coelho, 110 - Boa Vista - Recife - PE, inscrita no CNPJ do MF sob o número 41.051.046/0001-17, inscrição estadual número 018283390, CREA/PE 5916, executou para a PREFEITURA MUNICIPAL DE CAMARAGIBE, Serviços Técnicos Especializados de Consultoria no desenvolvimento de PROJETO URBANÍSTICO DE ACORDO COM O "PROGRAMA DE URBANIZAÇÃO, REGULARIZAÇÃO E INTEGRAÇÃO DE ASSENTAMENTOS PRECÁRIOS" nas localidades Loteamento Santa Tereza, Celeiro das Alegrias Futuras e Tabatinga I. Serviço realizado no período de 06/12/2005 à 03/06/2006 conforme Carta Contrato nº 042/2005

Foram realizados os planos urbanísticos e fichas cadastrais lote a lote para regularização fundiária das seguintes áreas:

ÁREA	NOME	m²	Nº de famílias atendidas
Área 01	Loteamento Celeiro de Alegrias Futuras	22.179,75	130
Área 02	TABATINGA I - Antigo Engenho Camaragibe	42.370,72	255
Área 03	Loteamento Santa Teresa	25.515,62	115
TOTAL		90.066,09	500

OBJETIVOS ESPECÍFICOS DO PROJETO:

- Levantar a situação fundiária das áreas;
- Levantar topografia;
- Realizar cadastro socioeconômico e desenvolver Banco de Dados;
- Diagnóstico da infraestrutura local: drenagem, circulação viária, pavimentação, iluminação pública, sistema de esgotamento sanitário, transporte público, segurança e defesa social, além de equipamentos públicos: escolas, postos de saúde, áreas de lazer;
- Diagnosticar as irregularidades fundiárias a partir dos levantamentos e da legislação urbanística e ambiental vigente;
- Promover a participação das comunidades diretamente envolvidas;
- Plano Urbanístico para as três poligonais com base nos diagnósticos;
- Fichas Cadastrais lote a lote com planta do lote, dimensões, confrontantes e proprietário.

PRODUTOS ENTREGUES

PRODUTO 01 - RELATÓRIO DE LEVANTAMENTOS DO CADASTRAMENTO SOCIOECONÔMICO E MAPEAMENTO DAS COMUNIDADES:

- A primeira etapa dos serviços resultou na elaboração de um relatório em que consistiu:
- ✓ Cadastro socio-econômico, em forma de banco de dados;
 - ✓ Mapeamento das áreas (identificação das unidades habitacionais existentes e seus respectivos endereços);
 - ✓ Identificação dos moradores (nomes dos responsáveis, documentação, qualificação e descrição do imóvel ocupado);
 - ✓ Levantamento topográfico das áreas em questão, identificando as poligonais, coordenadas de fechamento do parcelamento, sistema de áreas públicas e verdes.

Hilda Wanderley Gomes
Sócia Diretora/Engenheira Civil
CREA Nº 18554/11PE

6º OFÍCIO DE NOTAS DO RECIFE - PE - CARTÓRIO ROMA

Av. Belmino
Fones (081) 2129

Rua Engenheiro Ubaldino Gomes de Matos, 53 - Centro - CEP 50010-310 - Recife - PE - Fone: (81) 3425-7272 - e-mail: cartorioroma@uol.com.br

Cópia autenticada conforme original; dou fé. Em test. da





SECRETARIA DE PLANEJAMENTO E MEIO AMBIENTE - SEPLAMA



O produto I apresentou:

- O MUNICÍPIO DE CAMARAGIBE (Contexto Sócio-Econômico do Município; Aspectos Físicos e Ambientais do Município);
- JUSTIFICATIVA (Perfil Sócio-Econômico e Cultural dos Moradores);
- DESCRIÇÃO DO TERRENO E DA INFRA-ESTRUTURA ATUAL (Tipologia das Construções; Topografia; Hidrologia; Vegetação; Infraestruturas Urbanas e Serviços; Limpeza urbana; Iluminação Pública; Segurança Pública)
- CONFIGURAÇÃO DA ÁREA DE ESTUDO (Localização; Quadro de Áreas dos Loteamentos; Número de Famílias Assistidas e Tempo de Assentamento)

PRODUTO 02 - RELATÓRIO DE INFRAESTRUTURA E EQUIPAMENTOS URBANOS:

A Etapa II objetivou expor uma análise da infra-estrutura, equipamentos comunitários e dos serviços públicos oferecidos à população, além de analisar o meio físico enquanto importante condicionante das ações, e os aspectos sócio-econômicos, que envolvem a dinâmica dos fluxos de pedestres e automóveis nas áreas. Na metodologia para coleta de dados e elaboração do Relatório foram utilizados os seguintes procedimentos:

1. Visitas dos técnicos aos locais com observação e registro de pontos a serem investigados. Foram analisadas as condições da infra-estrutura instalada bem como os serviços oferecidos pelas redes de saúde, coleta de lixo, segurança e educacional. Além da observação dos condicionantes físicos e sociais das três áreas de estudo;
2. Levantamento dos dados existentes na Prefeitura de Camaragibe, sendo pesquisadas as Secretarias de Planejamento e Obras e a Coordenadoria de Trânsito e Transportes;
3. Levantamento de informações, junto à Prefeitura, em concessionárias de água e esgoto, energia elétrica, telefonia e transporte público;
4. Análise das informações do Banco de Dados entregue na Etapa I deste Plano de Regularização Fundiária.

As áreas foram trabalhadas basicamente em três escalas, e apresentadas nos mapas, da seguinte forma: *Escala Regional* (situa as poligonais na mancha urbana de Camaragibe referenciando-as com o sistema viário principal da cidade);

Escala do Bairro (entorno imediato num raio de aproximadamente 1000m, observando hierarquia de vias, transporte público, comércio e equipamentos públicos de saúde, educação, lazer e promoção social)

Escala Local (A análise das Áreas está dividida em três eixos balizadores:

Infra-estrutura urbana: abordam informações a respeito da drenagem, pavimentação das ruas, serviços de limpeza urbana, abastecimento de água, esgotamento sanitário, transporte público, comunicação, acessibilidade e áreas de lazer;

Aspectos do meio físico: levanta informações através da topografia observando condição de encostas, áreas *non aedificandi*, vegetações e edificações em situação de risco. Além de sugerir áreas que reúnam condições de receber ocupações futuras;

Aspectos sócio-econômicos: são identificados os usos, equipamentos públicos e espaços de manifestação sócio-cultural existentes na área e os pontos de atração que geram os fluxos de pessoas, o adensamento populacional e condições das moradias).

Milda Wanderley Gomes
Sócia Diretora / Engenheira C.R.
CREA - PE 14554 0182

Av. Belm
Fones (081) 2



6º OFÍCIO DE NOTAS DO RECIFE - PE - CARTÓRIO ROMA

Rua Engenheiro Ubaldo Gomes de Matos, 53 - Centro - CEP 50010-310 - Recife - PE - Fone: (81) 3843-292 - e-mail: cartorioroma@uol.com.br

Cópia autenticada conforme original; dou fé. Em test. da
verdade, Recife-PE 21/11/2023 11:03:31
Emolumentos: 3,87 FERM: 0,04 FUNSEG: 0,09 TSNR: 0,86
FERC: 0,43 ISS: 0,21 TOTAL: 5,50
CARINE MIRELE LINS DA SILVA
Escrivente Autorizada

Selo: 0077248_VYL10202302_06148





SECRETARIA DE PLANEJAMENTO E MEIO AMBIENTE - SEPLAMA



O produto II apresentou:

- METODOLOGIA APLICADA

- DIAGNÓSTICO DAS ÁREAS (Aspectos do Meio Físico, Infraestrutura e Serviços Públicos, Sistema de Drenagem, Sistema Viário e Transporte Coletivo, Pavimentação, Abastecimento de Água, Esgotamento Sanitário, Limpeza Urbana, Energia Elétrica e Comunicação, Saúde, Segurança e Defesa Social, Educação e Aspectos Socioeconômicos)

PRODUTO 03 - PROJETO URBANÍSTICO DE PARCELAMENTO DO SOLO

A Etapa III incluiu os parcelamentos das três áreas (Celeiro das Alegrias Futuras, Tabatinga I e Santa Teresa), resultados de estudos do espaço urbano, ocupado de forma desordenada e desacompanhada pelo poder público.

O volume apresentou um memorial descritivo das intervenções constituído de:

- PLANO URBANÍSTICO da área com as informações sobre os lotes, como cotas, ângulos e área de lote;
- FICHAS CADASTRAIS de cada um dos lotes a serem regularizados, com informações do endereço atual e o projetado, nome do proprietário, áreas de construção;
- Planilhas de cada quadra indicando os lotes com todos os seus confrontantes;
- INSTRUMENTOS JURÍDICOS E PARÂMETROS URBANÍSTICOS ADOTADOS

Para a realização deste produto foi necessário o diagnóstico do quadro de irregularidades fundiárias nas áreas, a necessidade de integração das ações futuras de urbanização com as ações de regularização, houve a criação de mecanismos de parceria e interlocução com a comunidade das áreas irregulares, realização de um diagnóstico preliminar sobre os instrumentos de regularização a serem aplicados juntamente com os critérios e procedimentos a serem adotados segundo as vocações, necessidades e interesses locais da área objeto de intervenção, finalizando, como uma das atividades, a identificação das necessidades de investimentos em obras de infraestrutura, melhorias habitacionais e de equipamentos comunitários.

EQUIPE TÉCNICA:

COORDENAÇÃO GERAL

ESTELA SUZANA M. RICARTE BRAGA - DIRETORA COMERCIAL - ARQUITETA / CREA 16495-D
HILDA WANDERLEY GOMES - DIRETORA ADMINISTRATIVO FINANCEIRO - ENG. CIVIL / CREA 18554-D
LUIZ ANTONIO W. NEVES FILHO - DIRETOR TÉCNICO-OPERACIONAL - ARQUITETO / CREA 19819-D

ARQUITETOS

JAIRO LIMA FILHO - GERENTE DE PROJETOS / CREA 26897 - D/PE (PRODUTOS I, II E III)
FABIO CORREIA DE OLIVEIRA - ARQUITETO URBANISTA / CREA 28947 - D/PE (PRODUTOS II E III)
ANDERSON ARAGÃO - ARQUITETO URBANISTA / CREA 30757 - D/PE (PRODUTO I)

Hilda Wanderley Gomes
Sócia Diretora / Engenheira C.º
CREA Nº 18554 D/PE

Av. Belmino Cc
Fones (081) 2129.95

6º OFÍCIO DE NOTAS DO RECIFE - PE - CARTÓRIO ROMA

Rua Engenheiro Ubaldino Gomes de Matos, 53 - Centro - CEP 50010-310 - Recife - PE - Fone: (81) 3424-9292 - e-mail: cartorioroma@uol.com.br

Cópia autenticada conforme original; dou fé. Em test. da verdade, Recife-PE 21/11/2023 11:03:31

Emolumentos: 3,87 FERM: 0,04 FUNSEG: 0,09 TSNR: 0,86

FERC: 0,43 ISS: 0,21 TOTAL: 5,50

CARINE MIRELE LINS DA SILVA

Escrevente Autorizada





SECRETARIA DE PLANEJAMENTO E MEIO AMBIENTE - SEPLAMA



COORDENAÇÃO SOCIAL

ADRIA SOUSA - GERENTE SOCIAL - (COORDENAÇÃO SOCIAL PRODUTO 01)

TÉCNICOS DE EDIFICAÇÕES


SUZANA OLIVEIRA
JACKELINE DA SILVA MELO
PAULO ROBERTO



ESTAGIÁRIOS DE ARQUITETURA

BRUNO MIRANDA
FRED CAMELO
CARLA CANHA
LÍLIAN NEVES

Camaragibe, 17 de Novembro de 2010


Marcos Eduardo Bezerra de Lima
Marcos Eduardo Bezerra de Lima
SECRETÁRIO DE PLANEJAMENTO E MEIO AMBIENTE

6º OFÍCIO DE NOTAS DO RECIFE - PE - CARTÓRIO ROMA

Rua Engenheiro Ubaldino Gomes de Matos, 53 - Centro - CEP 50010-310 - Recife - PE - Fone: (81) 3424-9292 e-mail: cartorioroma@uol.com.br

Cópia autenticada conforme original, dou fé. Em test. da
verdade, Recife-PE 21/11/2023 11:03:31
Emolumentos: 3,87 FERM: 0,04 FUNSEG: 0,09 TSNR: 0,86

CARINE MIRELE LINS DA SILVA
Escrevente Autorizada

Selo: 0077248.RJT10202302.06150

Consulte a autenticidade do selo em www.tjpe.jus.br/setodigital



OFÍCIO DE NOTAS DO RECIFE - PE
MARCOS EDUARDO BEZERRA DE LIMA
SECRETÁRIO DE PLANEJAMENTO E MEIO AMBIENTE
08 DEZ 2010

Table with columns for 'Emolumentos' and 'Folha'.

Emolumentos	Folha
RS	1
RS	2
RS	3
RS	4
RS	5
RS	6
RS	7
RS	8
RS	9
RS	10
RS	11
RS	12
RS	13
RS	14
RS	15
RS	16
RS	17
RS	18
RS	19
RS	20
RS	21
RS	22
RS	23
RS	24
RS	25
RS	26
RS	27
RS	28
RS	29
RS	30
RS	31
RS	32
RS	33
RS	34
RS	35
RS	36
RS	37
RS	38
RS	39
RS	40
RS	41
RS	42
RS	43
RS	44
RS	45
RS	46
RS	47
RS	48
RS	49
RS	50
RS	51
RS	52
RS	53
RS	54
RS	55
RS	56
RS	57
RS	58
RS	59
RS	60
RS	61
RS	62
RS	63
RS	64
RS	65
RS	66
RS	67
RS	68
RS	69
RS	70
RS	71
RS	72
RS	73
RS	74
RS	75
RS	76
RS	77
RS	78
RS	79
RS	80
RS	81
RS	82
RS	83
RS	84
RS	85
RS	86
RS	87
RS	88
RS	89
RS	90
RS	91
RS	92
RS	93
RS	94
RS	95
RS	96
RS	97
RS	98
RS	99
RS	100

Hilda Wanderley Gomes
Sócia Diretora / Engenheira Civ.
CREA Nº 18554/PE



[Handwritten mark]



DECLARAÇÃO SUB ITEM 4.5.1.6 DO EDITAL

A: PREFEITURA MUNICIPAL DE CAMARAGIBE/PE – SECRETARIA DE INFRAESTRUTURA

Ref.: Edital : TOMADA DE PREÇO nº. 07/2023.

A empresa COLMEIA ARQUITETURA E ENGENHARIA LTDA, CNPJ nº 41.051.046/0001/17, sediada à Rua Dom Carlos Coelho, 110, Boa Vista – Recife/PE, através de seu representante legal abaixo identificado, declara ter conhecimento de todas as informações e das condições locais para o cumprimento das obrigações objeto da licitação.

Recife, 22 de Novembro de 2023.

[Handwritten signature]

COLMEIA ARQUITETURA E ENGENHARIA LTDA
CNPJ: 41.051.046/0001-17
Hilda Wanderley Gomes
Engenheira Civil /Sócia Diretora
R.G. N° 03339 MT/PE
CPF N°: 337.624.814-15
CREA N° 18554 D/PE

[Handwritten mark]

[Handwritten mark]



CAPACIDADE TÉCNICA PROFISSIONAL



Hilda Wanderley Gomes
30011 Diretora / Engenheira Civil
CREA Nº 14544 D/PF




**Conselho de Arquitetura e Urbanismo
do Brasil**
CERTIDÃO DE REGISTRO E QUITAÇÃO

Lei Nº 12378 de 31 de Dezembro de 2010

CERTIDÃO DE REGISTRO E QUITAÇÃO
Nº 0000000874593


20230000874593

CERTIDÃO DE REGISTRO E QUITAÇÃO PESSOA FÍSICA

Validade: 17/11/2023 - 15/05/2024

CERTIFICAMOS que o Profissional UBIRAJARA FERREIRA DA PAZ encontra-se registrado neste Conselho, nos Termos da Lei 12.378/10, de 31/12/2010, conforme os dados impressos nesta certidão. CERTIFICAMOS, ainda, que o Profissional não se encontra em débito com o Conselho de Arquitetura e Urbanismo do Brasil - CAU/BR

INFORMAÇÕES DO REGISTRO
Nome: UBIRAJARA FERREIRA DA PAZ

CPF: 367.898.444-49

Título do Profissional: Arquiteto(a) e Urbanista

Registro CAU : A17268-5

Data de obtenção de Títulos: 30/12/1989

Data de Registro nacional profissional: 05/02/1990

Tipo de registro: DEFINITIVO (PROFISSIONAL DIPLOMADO NO PAÍS)

Situação de registro: ATIVO

Título(s):

- Arquiteto(a) e Urbanista

País de Diplomação: Brasil

Cursos anotados no SICCAU:
ANOTAÇÃO DE CURSO

- Nenhum curso anotado.


ATRIBUIÇÕES

As atividades, atribuições e campos de atuação profissional são especificados no art. 2º da Lei 12.378, de 31 de dezembro de 2010.

OBSERVAÇÕES

- A falsificação deste documento constitui-se em crime previsto no Código Penal Brasileiro, sujeitando o(a) autor(a) à respectiva ação penal.
- CERTIFICAMOS que caso ocorra(m) alteração(ões) no(s) elemento(s) contido(s) neste documento, esta Certidão perderá a sua validade para todos os efeitos.
- Esta certidão perderá a validade, caso ocorra qualquer alteração posterior dos elementos cadastrais nela contidos.
- Válida em todo o território nacional.

Certidão nº 874593/2023

Expedida em 17/11/2023, RECIFE/PE, CAU/PE

Chave de Impressão: YZYDA7





CERTIDÃO DE REGISTRO E QUITAÇÃO
PESSOA FÍSICA
 Lei Federal Nº 5194 de 24 de Dezembro de 1966

CREA-PE

Nº 2220574362/2023

Emissão: 17/04/2023

Validade: 31/03/2024

Chave: Z3DDz

Conselho Regional de Engenharia e Agronomia de Pernambuco

CERTIFICAMOS que o profissional mencionado encontra-se registrado neste Conselho, nos termos da Lei 5.194/66, de 24/12/1966, conforme os dados acima. CERTIFICAMOS, ainda, face o estabelecimento nos artigos 68 e 69 da referida Lei, que o interessado não se encontra em débito com o CREA-PE.

Interessado(a)

Profissional: **HILDA WANDERLEY GOMES**

Registro: 1800834993

CPF: 337.***.***-15

Endereço: *****

Tipo de Registro: Registro Definitivo de Profissional (DIPLOMADO NO PAÍS)

Data de registro: 06/11/1989

Título(s)

GRADUAÇÃO

ENGENHEIRA CIVIL

Atribuição: ARTIGO 7 DA RESOLUCAO Nº 218/73, DO CONFEA.

Instituição de Ensino: UNIVERSIDADE CATÓLICA DE PERNAMBUCO - UNICAP

Data de Formação: 22/12/1986

Descrição

CERTIDÃO DE REGISTRO E QUITAÇÃO PESSOA FÍSICA

Informações / Notas

- A falsificação deste documento constitui-se em crime previsto no Código Penal Brasileiro, sujeitando o(a) autor(a) à respectiva ação penal.
- CERTIFICAMOS que caso ocorra(m) alteração(ões) no(s) elemento(s) contido(s) neste documento, esta Certidão perderá a sua validade para todos os efeitos.
- Esta certidão perderá a validade, caso ocorra qualquer alteração posterior dos elementos cadastrais nela contidos.
- Válido em todo território nacional.

Última Anuidade Paga

Ano: 2023 (1/1)

Autos de Infração

Nada consta



Hilda Wanderley Gomes
 Sócia Diretora / Engenheira C.
 CREA Nº 1800834993




**Conselho de Arquitetura e Urbanismo
do Brasil**
CERTIDÃO DE REGISTRO E QUITAÇÃO

Lei Nº 12378 de 31 de Dezembro de 2010

CERTIDÃO DE REGISTRO E QUITAÇÃO
Nº 0000000874162


20230000874162

CERTIDÃO DE REGISTRO E QUITAÇÃO PESSOA FÍSICA

Validade: 16/11/2023 - 14/05/2024

CERTIFICAMOS que o Profissional CEZAR AUGUSTO SARAIVA DE MENEZES LOPES encontra-se registrado neste Conselho, nos Termos da Lei 12.378/10, de 31/12/2010, conforme os dados impressos nesta certidão. CERTIFICAMOS, ainda, que o Profissional não se encontra em débito com o Conselho de Arquitetura e Urbanismo do Brasil - CAU/BR

INFORMAÇÕES DO REGISTRO
Nome: CEZAR AUGUSTO SARAIVA DE MENEZES LOPES **CPF:** 745.121.104-53

Título do Profissional: Arquiteto(a) e Urbanista

Registro CAU : A30995-8

Data de obtenção de Títulos: 22/03/2000

Data de Registro nacional profissional: 04/09/2001

Tipo de registro: DEFINITIVO (PROFISSIONAL DIPLOMADO NO PAÍS)

Situação de registro: ATIVO

Título(s):

- Arquiteto(a) e Urbanista

País de Diplomação: Brasil

Cursos anotados no SICCAU:
ANOTAÇÃO DE CURSO

- Nenhum curso anotado.


ATRIBUIÇÕES

As atividades, atribuições e campos de atuação profissional são especificados no art. 2º da Lei 12.378, de 31 de dezembro de 2010.

OBSERVAÇÕES

- A falsificação deste documento constitui-se em crime previsto no Código Penal Brasileiro, sujeitando o(a) autor(a) à respectiva ação penal.
- CERTIFICAMOS que caso ocorra(m) alteração(ões) no(s) elemento(s) contido(s) neste documento, esta Certidão perderá a sua validade para todos os efeitos.
- Esta certidão perderá a validade, caso ocorra qualquer alteração posterior dos elementos cadastrais nela contidos.
- Válida em todo o território nacional.

Certidão nº 874162/2023

Expedida em 16/11/2023, RECIFE/PE, CAU/PE

Chave de Impressão: B93070





[Handwritten signature]

[Handwritten signature]

[Handwritten signature]
Hilda Wanderley Gomes
Socia Diretora Engenharia Civ
CNPJ nº 15.154.712/0101

TEM FÉ PÚBLICA EM TODO O TERRITÓRIO NACIONAL 02510350

USO OBRIGATÓRIO
IDENTIDADE CIVIL PARA TODOS OS FINS LEGAIS
(Art. 13 da Lei nº 8.906/94)



ASSINATURA DO PORTADOR

[Handwritten signature]



INSCRIÇÃO
19825



ORDEM DOS ADVOGADOS DO BRASIL

CONSELHO SECCIONAL DE PERNAMBUCO
IDENTIDADE DE ADVOGADO

NOME
CESAR ANDRE PEREIRA DA SILVA
FILIAÇÃO
**ILDEFONSO PEREIRA NETO
SEVERINA LUCIA DA SILVA**

NATURALIDADE
OLINDA - PE
RG
5.243.112 - SSP/PE

DATA DE NASCIMENTO
28/03/1978
CPF
032.459.834-33
EXPEDIDO EM
19/02/2020



[Handwritten signature]

**BRUNO DE ALBUQUERQUE BAPTISTA
PRESIDENTE**

~~2~~

RELAÇÃO NOMINAL DA EQUIPE TÉCNICA DE NIVEL SUPERIOR




À
PREFEITURA MUNICIPAL DE CAMARAGIBE/PE.
Processo nº.87/2023.
TOMADA DE PREÇO nº. 07/2023.

OBJETO: Contratação de serviços técnicos especializados de pessoa jurídica para revisão e elaboração do Plano de Ordenamento Urbano Territorial do Município de Camaragibe constituído pela revisão das leis do plano diretor (Lei Complementar Nº 341/07) e do parcelamento, uso e ocupação do solo (Lei Nº 032/97), nos termos estabelecidos do artigo 182 da constituição federal e da Lei Federal 10.257/2001- Estatuto Da Cidade.

A Colmeia Arquitetura e Engenharia LTDA, com sede na Rua Dom Carlos Coelho, nº 110, no Bairro da Boa Vista, Recife/PE, CEP: 50.050-360 inscrita no CNPJ/MF sob o Nº 41.051.046./0001-17, em atendimento ao subitem **4.5.2.2** do Edital de referência, declara que os responsáveis técnicos, adequado para a realização dos serviços objeto da licitação de referência, conforme abaixo relacionados, ou outros que se fizerem necessários, estarão disponíveis e vinculados ao eventual contrato, caso nos seja o mesmo adjudicado.

ITEM	PROFISSÃO/CARGO	QUANTIDADE
01	Arquiteto e Urbanista - Ubirajara Ferreira da Paz - Coordenador	01
01	Engenheira Civil - Hilda Wanderley Gomes	01
01	Arquiteto e Urbanista - Cezar Augusto Saraiva Menezes Lopes	01
01	Advogado - César André Pereira da Silva	01

Recife, 22 de Novembro de 2023.


COLMEIA ARQUITETURA E ENGENHARIA LTDA
CNPJ: 41.051.046/0001-17
Hilda Wanderley Gomes
Engenheira Civil /Sócia Diretora
R.G. Nº 03339 MT/PE
CPF Nº: 337.624.814-15
CREA Nº 18554 D/PE

RELAÇÃO NOMINAL DA EQUIPE TÉCNICA OPERACIONAL



À
PREFEITURA MUNICIPAL DE CAMARAGIBE/PE.
Processo nº.87/2023.
TOMADA DE PREÇO nº. 07/2023.

OBJETO: Contratação de serviços técnicos especializados de pessoa jurídica para revisão e elaboração do Plano de Ordenamento Urbano Territorial do Município de Camaragibe constituído pela revisão das leis do plano diretor (Lei Complementar N° 341/07) e do parcelamento, uso e ocupação do solo (Lei N° 032/97), nos termos estabelecidos do artigo 182 da constituição federal e da Lei Federal 10.257/2001- Estatuto Da Cidade.

A Colmeia Arquitetura e Engenharia LTDA, com sede na Rua Dom Carlos Coelho, nº 110, no Bairro da Boa Vista, Recife/PE, CEP: 50.050-360 inscrita no CNPJ/MF sob o N° 41.051.046./0001-17, em atendimento ao subitem **4.5.2.3** do Edital de referência, declara que os responsáveis técnicos, adequado para a realização dos serviços objeto da licitação de referência, conforme abaixo relacionados, ou outros que se fizerem necessários, estarão disponíveis e vinculados ao eventual contrato, caso nos seja o mesmo adjudicado.

ITEM	PROFISSÃO/CARGO	QUANTIDADE
01	Arquiteto e Urbanista - Ubirajara Ferreira da Paz - Coordenador	01
01	Engenheira Civil - Hilda Wanderley Gomes	01
01	Arquiteto e Urbanista - Cezar Augusto Saraiva Menezes Lopes	01
01	Advogado - César André Pereira da Silva	01

Recife, 22 de Novembro de 2023.

COLMEIA ARQUITETURA E ENGENHARIA LTDA
CNPJ: 41.051.046/0001-17
Hilda Wanderley Gomes
Engenheira Civil /Sócia Diretora
R.G. N° 03339 MT/PE
CPF N°: 337.624.814-15
CREA N° 18554 D/PE

DECLARAÇÃO DE COTRATAÇÃO FUTURA DO PROFISSIONAL

À
PREFEITURA MUNICIPAL DE CAMARAGIBE/PE.
Processo nº. 87/2023.
TOMADA DE PREÇO nº. 07/2023.






OBJETO: Contratação de serviços técnicos especializados de pessoa jurídica para revisão e elaboração do Plano de Ordenamento Urbano Territorial do Município de Camaragibe constituído pela revisão das leis do plano diretor (Lei Complementar N° 341/07) e do parcelamento, uso e ocupação do solo (Lei N° 032/97), nos termos estabelecidos do artigo 182 da constituição federal e da Lei Federal 10.257/2001- Estatuto Da Cidade.

A **COLMEIA ARQUITETURA E ENGENHARIA LTDA**, declara para fins de participação da TOMADA DE PREÇO nº. 07/2023, que o profissional abaixo relacionado integrará a equipe técnica desta empresa, sendo contratado para prestação de serviços de Coordenação, estará disponível e vinculado ao eventual contrato, caso nos seja o mesmo adjudicado.


Eu, Ubirajara Ferreira da Paz, CAU/PE nº A17268-5 e CPF nº 367.898.444-49, autorizo a minha inclusão na equipe que será responsável pela execução dos serviços referentes à Tomada de Preços nº 07/2023, pela empresa **COLMEIA ARQUITETURA E ENGENHARIA LTDA**, bem como assumo compromisso de participar dos referidos serviços

Recife, 17 de Novembro de 2023.

Documento assinado digitalmente
 UBIRAJARA FERREIRA DA PAZ
Data: 20/11/2023 16:52:15-0300
Verifique em <https://validar.itl.gov.br>



Ubirajara Ferreira da Paz
Arquiteto e Urbanista
CAU/PE nº A17268-5


COLMEIA ARQUITETURA E ENGENHARIA LTDA
CNPJ: 41.051.046/0001-17
Hilda Wanderley Gomes
Engenheira Civil /Sócia Diretora
R.G. N° 03339 MT/PE
CPF N°: 337.624.814-15
CREA N° 18554 D/PE

DECLARAÇÃO DE COTRATAÇÃO FUTURA DO PROFISSIONAL

À
PREFEITURA MUNICIPAL DE CAMARAGIBE/PE.
Processo nº.87/2023.
TOMADA DE PREÇO nº. 07/2023.



OBJETO: Contratação de serviços técnicos especializados de pessoa jurídica para revisão e elaboração do Plano de Ordenamento Urbano Territorial do Município de Camaragibe constituído pela revisão das leis do plano diretor (Lei Complementar Nº 341/07) e do parcelamento, uso e ocupação do solo (Lei Nº 032/97), nos termos estabelecidos do artigo 182 da constituição federal e da Lei Federal 10.257/2001- Estatuto Da Cidade.

A **COLMEIA ARQUITETURA E ENGENHARIA LTDA**, declara para fins de participação da TOMADA DE PREÇO nº. 07/2023, que o profissional abaixo relacionado integrará a equipe técnica desta empresa, sendo contratado para prestação de serviços Advocatícios, estará disponível e vinculado ao eventual contrato, caso nos seja o mesmo adjudicado.

Eu, César André Pereira da Silva, OAB-PE nº 19.825 e CPF nº 032.459.834-33, autorizo a minha inclusão na equipe que será responsável pela execução dos serviços referentes à Tomada de Preços nº 07/2023, pela empresa **COLMEIA ARQUITETURA E ENGENHARIA LTDA**, bem como assumo compromisso de participar dos referidos serviços


Recife, 16 de Novembro de 2023.



CESAR ANDRE
PEREIRA DA
SILVA:03245983433

Assinado de forma digital por
CESAR ANDRE PEREIRA DA
SILVA:03245983433
Dados: 2023.11.17 16:08:23
-03'00'

César André Pereira da Silva
OAB-PE nº 19.825



COLMEIA ARQUITETURA E ENGENHARIA LTDA
CNPJ: 41.051.046/0001-17
Hilda Wanderley Gomes
Engenheira Civil /Sócia Diretora
R.G. Nº 03339 MT/PE
CPF Nº: 337.624.814-15
CREA Nº 18554 D/PE

DECLARAÇÃO DE COTRATAÇÃO FUTURA DO PROFISSIONAL

À
PREFEITURA MUNICIPAL DE CAMARAGIBE/PE.
Processo nº. 87/2023.
TOMADA DE PREÇO nº. 07/2023.

[Handwritten mark]



OBJETO: Contratação de serviços técnicos especializados de pessoa jurídica para revisão e elaboração do Plano de Ordenamento Urbano Territorial do Município de Camaragibe constituído pela revisão das leis do plano diretor (Lei Complementar Nº 341/07) e do parcelamento, uso e ocupação do solo (Lei Nº 032/97), nos termos estabelecidos do artigo 182 da constituição federal e da Lei Federal 10.257/2001- Estatuto Da Cidade.

A **COLMEIA ARQUITETURA E ENGENHARIA LTDA**, declara para fins de participação da TOMADA DE PREÇO nº. 07/2023, que o profissional abaixo relacionado integrará a equipe técnica desta empresa, sendo contratado para prestação de serviços de Arquiteto e Urbanista, estará disponível e vinculado ao eventual contrato, caso nos seja o mesmo adjudicado.

Eu, Cezar Augusto Saraiva Menezes Lopes, CAU/PE nº A30995-8 e CPF nº 745.121.104-53, autorizo a minha inclusão na equipe que será responsável pela execução dos serviços referentes à Tomada de Preços nº 07/2023, pela empresa **COLMEIA ARQUITETURA E ENGENHARIA LTDA**, bem como assumo compromisso de participar dos referidos serviços

Recife, 20 de Novembro de 2023.

[Handwritten signature of Cezar Augusto Saraiva Menezes Lopes]

Cezar Augusto Saraiva Menezes Lopes
Arquiteto e Urbanista
CAU/PE nº A30995-8

[Handwritten signature of Hilda Wanderley Gomes]
COLMEIA ARQUITETURA E ENGENHARIA LTDA
CNPJ: 41.051.046/0001-17
Hilda Wanderley Gomes
Engenheira Civil /Sócia Diretora
R.G. Nº 03339 MT/PE
CPF Nº: 337.624.814-15
CREA Nº 18554 D/PE

[Handwritten mark]

[Handwritten mark]

COMPROVAÇÃO DE VINCULO

[Handwritten mark]



A comprovação do vínculo da profissional **Hilda Wanderley Gomes**, Engenheira Civil, sócia, encontra-se apresentado através do contrato social nas paginas 07a 22.

[Handwritten signature]
Hilda Wanderley Gomes
Sócia Diretora / Engenheira Civil
CREA Nº 12554 D/PE

[Handwritten signature]

[Handwritten signature]

DECLARAÇÃO DE ACEITE DO PROFISSIONAL



À
PREFEITURA MUNICIPAL DE CAMARAGIBE/PE.
Processo nº. 87/2023.
TOMADA DE PREÇO nº. 07/2023.

OBJETO: Contratação de serviços técnicos especializados de pessoa jurídica para revisão e elaboração do Plano de Ordenamento Urbano Territorial do Município de Camaragibe constituído pela revisão das leis do plano diretor (Lei Complementar N° 341/07) e do parcelamento, uso e ocupação do solo (Lei N° 032/97), nos termos estabelecidos do artigo 182 da constituição federal e da Lei Federal 10.257/2001- Estatuto Da Cidade.

Eu, César André Pereira da Silva, OAB-PE nº 19.825 e CPF nº 032.459.834-33, autorizo a minha inclusão na equipe que será responsável pela execução dos serviços referentes à Tomada de Preços nº 07/2023, pela empresa **COLMEIA ARQUITETURA E ENGENHARIA LTDA**, bem como assumo compromisso de participar dos referidos serviços.

Recife, 17 de Novembro de 2023.

CESAR ANDRE
PEREIRA DA
SILVA:03245983433

Assinado de forma digital por
CESAR ANDRE PEREIRA DA
SILVA:03245983433
Dados: 2023.11.17 16:09:00 -03'00'

César André Pereira da Silva
OAB-PE nº 19.825

Hilda Wanderley Gomes
Sócia Diretora / Engenheira Civ.
C.R.F.A. nº 18554 N1PE

DECLARAÇÃO DE ACEITE DO PROFISSIONAL



À
PREFEITURA MUNICIPAL DE CAMARAGIBE/PE.
Processo nº. 87/2023.
TOMADA DE PREÇO nº. 07/2023.

OBJETO: Contratação de serviços técnicos especializados de pessoa jurídica para revisão e elaboração do Plano de Ordenamento Urbano Territorial do Município de Camaragibe constituído pela revisão das leis do plano diretor (Lei Complementar Nº 341/07) e do parcelamento, uso e ocupação do solo (Lei Nº 032/97), nos termos estabelecidos do artigo 182 da constituição federal e da Lei Federal 10.257/2001- Estatuto Da Cidade.

Eu, Ubirajara Ferreira da Paz, CAU/PE nº A17268-5 e CPF nº 367.898.444-49, autorizo a minha inclusão na equipe que será responsável pela execução dos serviços referentes à Tomada de Preços nº 07/2023, pela empresa **COLMEIA ARQUITETURA E ENGENHARIA LTDA**, bem como assumo compromisso de participar dos referidos serviços.

Recife, 17 de Novembro de 2023.

Documento assinado digitalmente
gov.br UBIRAJARA FERREIRA DA PAZ
Data: 20/11/2023 16:52:15-0300
Verifique em <https://validar.iti.gov.br>

Ubirajara Ferreira da Paz
Arquiteto e Urbanista
CAU/PE nº A17268-5

Hilda Wanderley Gomes
Sócia Diretora Engenheira Civ.
CREA Nº 12554 D/PE

DECLARAÇÃO DE ACEITE DO PROFISSIONAL




À
PREFEITURA MUNICIPAL DE CAMARAGIBE/PE.
Processo nº. 87/2023.
TOMADA DE PREÇO nº. 07/2023.

OBJETO: Contratação de serviços técnicos especializados de pessoa jurídica para revisão e elaboração do Plano de Ordenamento Urbano Territorial do Município de Camaragibe constituído pela revisão das leis do plano diretor (Lei Complementar Nº 341/07) e do parcelamento, uso e ocupação do solo (Lei Nº 032/97), nos termos estabelecidos do artigo 182 da constituição federal e da Lei Federal 10.257/2001- Estatuto Da Cidade.

Eu, Hilda Wanderley Gomes, CREA/PE nº 18554/DPE e CPF nº 337.624.814-15, autorizo a minha inclusão na equipe que será responsável pela execução dos serviços referentes à Tomada de Preços nº 07/2023, pela empresa **COLMEIA ARQUITETURA E ENGENHARIA LTDA**, bem como assumo compromisso de participar dos referidos serviços.

Recife, 20 de Novembro de 2023.


COLMEIA ARQUITETURA E ENGENHARIA LTDA
CNPJ: 41.051.046/0001-17
Hilda Wanderley Gomes
Engenheira Civil /Sócia Diretora
R.G. Nº 03339 MT/PE
CPF Nº: 337.624.814-15
CREA Nº 18554 D/PE

DECLARAÇÃO DE ACEITE DO PROFISSIONAL



À
PREFEITURA MUNICIPAL DE CAMARAGIBE/PE.
Processo nº. 87/2023.
TOMADA DE PREÇO nº. 07/2023.

OBJETO: Contratação de serviços técnicos especializados de pessoa jurídica para revisão e elaboração do Plano de Ordenamento Urbano Territorial do Município de Camaragibe constituído pela revisão das leis do plano diretor (Lei Complementar Nº 341/07) e do parcelamento, uso e ocupação do solo (Lei Nº 032/97), nos termos estabelecidos do artigo 182 da constituição federal e da Lei Federal 10.257/2001- Estatuto Da Cidade.

Eu, Cezar Augusto Saraiva Menezes Lopes, CAU/PE nº A30995-8 e CPF nº 745.121.104-53, autorizo a minha inclusão na equipe que será responsável pela execução dos serviços referentes à Tomada de Preços nº 07/2023, pela empresa **COLMEIA ARQUITETURA E ENGENHARIA LTDA**, bem como assumo compromisso de participar dos referidos serviços.

Recife, 20 de Novembro de 2023.

Cezar Augusto Saraiva Menezes Lopes
Arquiteto e Urbanista
CAU/PE nº A30995-8

Hilda Wanderley Gomes
Sócia Diretora, Engenheira Civil
CREA Nº 18854 D/PE



CREA-PE

Conselho Regional de Engenharia Arquitetura e Agronomia de Pernambuco

Certidão de Acervo Técnico
Número.....: 01-05232/2008
Protocolo.....: 01-10693/2008
Emissão.....: 07/08/2008
Página.....: 001



Nome.....: **UBIRAJARA FERREIRA DA PAZ*******
Carteira No: PE-019439-D Expedida em 01/02/1994
Titulo.....: ARQUITETO
Atribuicoes.....

Lei	Decreto	Resolucao	Artigo	C/E	Alinea
-----	---------	-----------	--------	-----	--------

218/73 2

Por delegacao do Sr. Presidente deste Conselho, conforme consta da portaria No 017/93, e, em atendimento ao disposto no artigo 6o da Resolucao No 317/86, do CONFEA, CERTIFICAMOS que o profissional acima qualificado procedeu as "Anotacoes de Responsabilidade Tecnica-ART", constantes do presente certificado, tendo comprovado a efetiva realizacao das Obras/Servicos indicados, conforme descricao abaixo:*****

ART Número.....: 000220857 Data.....: 05/08/2008
Contratante.....: INST. DE PLAN. E A. AO DES. TEC. E CIENTIFICO-IPAD
Contratado.....: UBIRAJARA FERREIRA DA PAZ*****
Serv.Contratado.: PROJETO
Responsabilidade Tecnica.: LIDER DE EQUIPE
Dimensoes.....: *****
Local Obra/Serv.: R. CLETO CAMPELO, 268, , CENTRO
, GRAVATA - PE

DESCRICAO DA OBRA OU SERVICO:
PLANO DIRETOR DO MUNICIPIO DE GRAVATA-PE - COORDENACAO TECNICA.*****

ART Número.....: 000220856 Data.....: 05/08/2008
Contratante.....: INST. PLAN. E A. AO DES. TEC. E CIENTIFICO-IPAD
Contratado.....: UBIRAJARA FERREIRA DA PAZ*****
Serv.Contratado.: PROJETO
Responsabilidade Tecnica.: AUTOR
Dimensoes.....: *****
Local Obra/Serv.: PRACA DUQUE DE CAXIAS, 88, , CENTRO
, BEZERROS - PE

DESCRICAO DA OBRA OU SERVICO:
PLANO DE DES. INTEGRADO DOS BEZERROS, CONSTANDO O PLANO DIRETOR PARTICIPATIVO DE BEZERROS. TECNICO NA TEMATICA ACESSIBILIDADE E MOBILIDADE.

ART Número.....: 000220855 Data.....: 05/08/2008
Contratante.....: INST. PLAN. E AFDIO AO DES. TEC. CIENTIFICO-IPAD
Contratado.....: UBIRAJARA FERREIRA DA PAZ*****
Serv.Contratado.: PROJETO
Responsabilidade Tecnica.: LIDER DE EQUIPE
Dimensoes.....: *****
Local Obra/Serv.: PRACA FLORIANO PEIXOTO, S/N, , CENTRO
, PILAR - AL

DESCRICAO DA OBRA OU SERVICO:
PLANO DIRETOR DO MUNICIPIO DE PILAR-AL.COORDENACAO TECNICA.*****

E, nada mais tendo sido requerido, foi lavrada a presente certidao, a qual depois de lida e achada conforme vai assinada pelo Chefe da Divisao de Registro e Cadastro.

Recife, 07 de Agosto de 2008

Kátia Gloria de Andrade
Kátia Gloria de Andrade
Chefe da Divisao de Registro e Cadastro

6º OFÍCIO DE NOTAS DO RECIFE - PE - CARTÓRIO ROMA

Rua Engenheiro Ubaldo Gomes de Mattos, 53 - Centro - CEP 50000-310 - Recife - PE - Fone: (81) 3424-9292 - e-mail: cartorioroma@creape.org.br

2.020-000 Fone: (81) 3423-4363 Fax: (81) 3423-5200

Cópia autenticada conforme original; dou fé. Em test. O dia

verdade, Recife-PE 20/11/2023 16:16:48

Emolumentos: 3,87 FERN: 0,04 FUNSEG: 0,09 TSNR: 0,86

Milda Wanderley Gomes
Milda Wanderley Gomes
3024 Diretora de Engenharia Civil
CREA No 2008/0001



ESTADO DE ALAGOAS
PREFEITURA MUNICIPAL DE PILAR

ATESTADO DE CAPACIDADE TÉCNICA

CENTRO DE REGISTRO CIVIL DO ESTADO DE ALAGOAS

6º Distrito Judiciário da Capital

Empenhamento R\$ 2,03

T.S.M.R. R\$ 0,41 TOTAL R\$ 2,44

13 FEV. 2008

Certifico que a presente foto é a reprodução fiel do original que me foi exibido. Dou fé. Recife, 13 de Fevereiro de 2008.

Cláudio Amado Oliveira Vitorino - Tabelião

Rua: Praça João de A. Barros, s/n. - 11º Sul - Recife

Prof.ª: Manuel Gouveia Vitorino - 11º Sul - Recife

DEPARTAMENTO DE REGISTRO CIVIL DO ESTADO DE ALAGOAS

AXX005139

Atestamos para fins de comprovação técnica, que o Instituto de Planejamento e Apoio ao Desenvolvimento Tecnológico e Científico – IPAD, CNPJ 02.197.495/0001-16, executou para o Município de Pilar / AL, pessoa jurídica de direito público interno, CNPJ/MF 12.200.150/0001 – 28, com sede na Praça Floriano Peixoto, s/n, Centro, Município de Pilar, Estado de Alagoas, serviços técnicos de consultoria para a elaboração do Plano Diretor do Município de Pilar – AL, no período de 28 de março de 2006 a 28 de novembro de 2006, decorrente do Contrato Administrativo de Prestação de Serviços Técnicos Especializados.

Os serviços abaixo foram executados atendendo rigorosamente a todos os requisitos e especificações exigidos, com elevado nível técnico dos produtos apresentados, tendo sido satisfatória e conclusivamente, tudo de conformidade com o Termo de Referência e o Plano de Trabalho, elaborados.

Descrição Sumária dos Serviços:

1. Levantamento da Situação Atual

Correspondeu ao diagnóstico do município, com o objetivo de identificar as principais questões locais e sua relação com a Região, para que se tivesse uma leitura dos pontos fundamentais para o planejamento urbano e conseqüentemente para a formatação do Plano Diretor Urbanístico Municipal.

Essa leitura deu-se através da coleta de informações relativas aos aspectos físico-ambientais, institucionais e sócio-econômicos. Foram identificados, ainda, projetos e ações previstas e em desenvolvimento para o município, bem como aqueles estruturadores que estivessem ocorrendo em municípios vizinhos que pudessem ter reflexos nas definições de propostas.

Essas informações foram formatadas em relatórios, e espacializadas, quando possível, para que se tivesse um mapeamento das principais questões pertinentes ao objeto, facilitando a leitura e conseqüente análise dos problemas e potencialidades, e a geração de proposições.

Foram realizadas Oficinas de Capacitação para gestores e corpo técnico da Prefeitura, bem como para as lideranças.

Para deflagração do projeto e conseqüente convocação e sensibilização para a participação dos atores sociais atuantes no município no processo de construção do Plano Diretor Urbanístico, foi realizado o Fórum de Apresentação e Divulgação do Plano.

A leitura comunitária configurou-se através da realização da 1ª Oficina de Planejamento.

O desenvolvimento dos trabalhos foi acompanhado pelo Grupo Gestor do Plano, através de reuniões sistemáticas.

2. Análise e Contextualização

Correspondeu a discussão da etapa anterior para construção de uma matriz de leitura e reflexão sobre a cidade à luz dos problemas e potencialidades, e definição de diretrizes gerais.

A partir do Diagnóstico foram elencadas evidências que analisadas balizaram a definição de diretrizes. A construção destas evidências e suas respectivas análises foram concebidas a partir da abrangência do

CREA

Este documento é parte integrante da certidão nº 01-05232/2008
Recife, 07/08/08

Carla Andréia
DRA

Hilda Wanderley Gurnet
Sócia Diretora - Engenheira Civ.
CREA - 11554-01PE

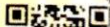
6º OFÍCIO DE NOTAS DO RECIFE - PE - CARTÓRIO ROMA

Rua Engenheiro Ubaldino Gomes de Matos, 53 - Centro - CEP 5010-310 - Recife - PE - Fone: (81) 3424-9202 - e-mail: cartorioroma@uol.com.br

Cópia autenticada conforme original; dou fé. Em test. de

verdade, Recife-PE 20/11/2023 16:16:48

Emolumentos: 3,87 FERM: 0,04 FUNSEG: 0,09 TSNR: 0,86



conteúdo do Plano Diretor, bem como seu grupamento temático, o que possibilitou uma maior compreensão e clareza na definição das diretrizes gerais.

A elaboração do Relatório de Diretrizes Gerais assim como do mapeamento do macrozoneamento e respectivos parâmetros de controle, sistema viário hierarquizado e compatibilização das propostas existentes, a partir da análise das evidências acima citadas, foram sistematizadas nos grupamentos temáticos definidos no Plano de Trabalho.

Essas diretrizes foram norteadas pelas diretrizes gerais do Estatuto da Cidade (Lei Federal nº 10.257 de 10 de julho de 2001) descritas no Capítulo I, assim como pelo conteúdo mínimo do Plano Diretor descrito no Capítulo III, Artigo 42 dessa referida lei.

O processo de construção desse relatório contou com momentos de discussões com a coordenação da prefeitura, o corpo técnico municipal, o Grupo Gestor e a consultoria, no intuito da construção coletiva das diretrizes.

Foram incorporadas a este relatório as contribuições da 2ª Oficina de Planejamento.

3. Estruturação do Plano Diretor

Correspondeu à elaboração do texto final do Plano Diretor, resultado da consolidação das diretrizes e recomendações propostas.

A estruturação do Plano Diretor contemplou:

- A definição dos princípios, objetivos e diretrizes da política urbana municipal, em consonância com as diretrizes gerais do Estatuto da Cidade;
- O zoneamento territorial (macrozoneamento e microzoneamento);
- Os índices urbanísticos básicos e os parâmetros de controle;
- Os instrumentos da política urbana definidos no Estatuto da Cidade, assim como os mecanismos para a sua implementação;
- A hierarquização do sistema viário;
- A indicação de projetos e planos urbanísticos a serem desenvolvidos;
- O sistema de gestão local para o planejamento e controle do ordenamento territorial.

A partir do Relatório de Diretrizes Gerais, e norteado pelo Estatuto da Cidade foram identificados elementos estruturadores da dinâmica municipal que subsidiaram a elaboração de diretrizes específicas, mecanismos e instrumentos urbanísticos, assim como as recomendações de intervenções no âmbito do planejamento e gestão urbana, no sentido da regulação do ordenamento territorial.

A definição dessas proposições contou com a participação dos consultores especialistas, que apontaram diretrizes e ações setoriais para embasar as discussões com a coordenação, com o corpo técnico municipal e com a Comissão de Acompanhamento, ficando a consolidação das propostas a cargo da equipe técnica da consultoria.

A estruturação final do Plano Diretor se deu com a consolidação das proposições definidas no processo de discussão com os atores envolvidos referido acima.

CREA

Este documento é parte integrante da
certidão nº 01-05232/2008
Recife, 07/08/08

TRABALHO DE PROPOSTA CIVIL DE URBANIZAÇÃO
E RECONSTRUÇÃO DA CIDADANIA
E RECONSTRUÇÃO DA CIDADANIA
R\$ 2.000,00
R\$ 2.000,00 TOTAL R\$ 2.44

13 FEV 2008

TRIBUNAL DE JUSTIÇA DE PERNAMBUCO
Selo de Autenticidade
ANTENESACAO
LXX005153

Hilda A. Andreyev Spink
Juiz de Direito
C-112-A-11884-11884

6º OFÍCIO DE NOTAS DO RECIFE - PE - CARTÓRIO ROMA
Rua Engenheiro Ubaldino Gomes de Matos, 53 - Centro - CEP 50010-310 - Recife - PE - Fone: (81) 3424-9292 - e-mail: cartorioroma@uol.com.br

Cópia autenticada conforme original; dou fé. Em test. da

verdade, Recife-PE 20/11/2023 16:16:48

Emolumentos: 3,87 FERM 0,04 FUNSEG: 0,09 TSNR: 0,86



Handwritten signature

Após consolidado, o texto foi formatado legalmente com vistas ao seu envio a Câmara de Vereadores para aprovação.

No Fórum de Validação, com a participação dos atores sociais atuantes no município, principalmente com os participantes do Fórum de Apresentação e Difusão, foi validada a Proposta Final com a apresentação do Projeto de Lei do Plano Diretor.

PRODUTOS APRESENTADOS

1. Relatório de Caracterização do Município;
2. Relatório de Diretrizes Gerais;
3. Relatório Final - Texto Base;
4. Projeto de Lei do Plano Diretor





EQUIPE TÉCNICA

- **Coordenação Geral:** Neusa Vieira de Melo – Arquiteta Urbanista. CREA: 027240 D - PE;
- **Coordenação Técnica:** Ubirajara Ferreira da Paz – Arquiteto Urbanista. CREA: 19459 D – PE;
- **Uso do Solo/Trânsito e Transportes** – Cezar Augusto Saraiva de Menezes Lopes – Arquiteto Urbanista. CREA: 28571 D – PE; e, Paulo Henrique Camaroti da Silva – Arquiteto Urbanista. CREA: 20.465 D - PE
- **Gestão Ambiental:** Pedro Luciano Vilarim Idalino – Arquiteto Urbanista. CREA: 032579 D – PE;
- **Apoio Técnico:** Cristiana Borges de Barros e Silva – Arquiteta Urbanista. CREA: 033934 D – PE;
- **Apoio Técnico:** Edna Paula Peixoto da Mota – Arquiteta Urbanista. CREA: 033935 D – PE;
- **Desenvolvimento Econômico:** José Farias Gomes Filho – Economista;
- **Área Jurídica:** Carlos Aguiar. Advogado;
- **Área Jurídica:** Admilson Batista de Lima Júnior – Advogado. OAB/PE nº 19.736.

Pilar, 12 de julho de 2007.


 Oziel Alves de Barros
 Prefeito do Município do Pilar - AL

O presente documento é verdadeiro e autêntico, conforme declaração do signatário, e a reprodução fiel do original que me foi exibido. Dou fé. Recife, PE, 12 de julho de 2007.
 Em testemunho da verdade:
 Pilar-AL, 12 de julho de 2007.

 Rosa Maria Rodrigues Lima de Oliveira
 O Tabelião Público



6º OFÍCIO DE NOTAS DO RECIFE - PE CARTÓRIO ROMA

Rua Engenheiro Ubaldino Gomes de Matos, 53 - Centro - CEP 50010-310 - Recife - PE - Fone: (81) 3424-9292 e-mail: cartorio@recifepe.com.br

Cópia autenticada conforme original; dou fé. Em test.


Emolumentos: 3,87 FERM: 0,04 FUNSEG: 0,09 TSNR: 0,86


FERC: 0,43 ISS: 0,21 TOTAL: 5,50

CARINE MIRELE LINS DA SILVA
 Escrevente Autorizada

Selo: 0077248.KDY102302.05584

Consulte a autenticidade do selo em www.tpo.jus.br/selodigital



Este documento é parte integrante da certidão nº 01-052520
 Recife, 07/08/08

 DRC


 Wandley Gomes
 Engenheiro C



CREA-PE

Conselho Regional de Engenharia Arquitetura e Agronomia de Pernambuco

Certidão de Acervo Técnico

Número.....: 01-05232/2008

Protocolo.....: 01-10693/2008

Em.....: 07/08/2008

Página.....: 001



Nome.....: UBIRAJARA FERREIRA DA PAZ*****

Carteira No.: PE-019459-D Expedida em 01/02/1991

Título.....: ARQUITETO

Atribuições.....

Lei	Decreto	Resolucao	Artigo	C/E	Alínea
		210/73	2		

Por delegação do Sr. Presidente deste Conselho, conforme consta da portaria No 017/93, e, em atendimento ao disposto no artigo 60 da Resolução No 317/86, do CONFEA, CERTIFICAMOS que o profissional acima qualificado procedeu as "Anotações de Responsabilidade Técnica-ART", constantes do presente certificado, tendo comprovado a efetiva realização das Obras/Serviços indicados, conforme descrição abaixo:*****

ART Número.....: 000220857 Data.....: 05/08/2008
 Contratante.....: INST. DE PLAN. E A. AO DES. TEC. E CIENTIFICO-IPAD
 Contratado.....: UBIRAJARA FERREIRA DA PAZ*****
 Serv. Contratado.: PROJETO
 Responsabilidade Técnica.: LIDER DE EQUIPE
 Dimensões.....: *****
 Local Obra/Serv.: R. CLETO CAMPELO, 268, , CENTRO
 , GRAVATA - PE

DESCRICAO DA OBRA OU SERVICO:
PLANO DIRETOR DO MUNICIPIO DE GRAVATA-PE - COORDENACAO TECNICA.*****

ART Número.....: 000220856 Data.....: 05/08/2008
 Contratante.....: INST. PLAN. E A. AO DES. TEC. E CIENTIFICO-IPAD
 Contratado.....: UBIRAJARA FERREIRA DA PAZ*****
 Serv. Contratado.: PROJETO
 Responsabilidade Técnica.: AUTOR
 Dimensões.....: *****
 Local Obra/Serv.: PRACA DUQUE DE CAXIAS, 88, , CENTRO
 , BEZERROS - PE

DESCRICAO DA OBRA OU SERVICO:
PLANO DE DES. INTEGRADO DOS BEZERROS, CONSTANDO O PLANO DIRETOR PARTICIPATIVO DE BEZERROS. TECNICO NA TEMATICA ACESSIBILIDADE E MOBILIDADE.

ART Número.....: 000220855 Data.....: 05/08/2008
 Contratante.....: INST. PLAN. E APOIO AO DES. TEC. CIENTIFICO-IPAD
 Contratado.....: UBIRAJARA FERREIRA DA PAZ*****
 Serv. Contratado.: PROJETO
 Responsabilidade Técnica.: LIDER DE EQUIPE
 Dimensões.....: *****
 Local Obra/Serv.: PRACA FLORIANO PEIXOTO, S/N, , CENTRO
 , PILAR - AL

DESCRICAO DA OBRA OU SERVICO:
PLANO DIRETOR DO MUNICIPIO DE PILAR-AL. COORDENACAO TECNICA.*****

Hilda Wardley Gomes
Sócio Diretor de Engenharia Civil

E, nada mais tendo sido requerido, foi lavrada a presente certidão, a qual depois de lida e achada conforme vai assinada pelo Chefe da Divisão de Registro e Cadastro.

Recife, 07 de Agosto de 2008

Kátia Glória de Andrade
Kátia Glória de Andrade
Chefe da Divisão de Registro e Cadastro

6º OFÍCIO DE NOTAS DO RECIFE - PE - CARTÓRIO ROMA

Rua Engenheiro Ubaldo Gomes de Matos, 53 - Centro - CEP 50010-310 - Recife - PE - Fone: (81) 3424-9292 - e-mail: cartorioroma@uol.com.br

Fone: (81) 3423-4383 Fax: (81) 3423-5261

Cópia autenticada conforme original; dou fé. Em test. da
verdade, Recife-PE 20/11/2023 16:16:48
Emolumentos: R\$ 87,00 EPR: R\$ 0,00 FUNDEC: R\$ 0,00 TSP: R\$ 0,00



[Handwritten signature]



Handwritten mark resembling the letter 'F'.



GRATA
Este documento é parte integrante da
certidão nº 01-05232/2008
Recife, 07/08/08
Kilva Andrade
DRC

ATESTADO DE CAPACIDADE TÉCNICA

Atestamos para fins de comprovação técnica, que o Instituto de Planejamento e Apoio ao Desenvolvimento Tecnológico e Científico – IPAD, CNPJ 02.197.495/0001-16, executou para o Município de Gravatá / PE, pessoa jurídica de direito público interno, CNPJ/MF 11.049.830 / 0001 - 20, com sede na Rua Cleto Campelo, nº 288, Centro, Município de Gravatá, Estado de Pernambuco, serviços especializados de assessoria e consultoria para a elaboração do **Plano Diretor Urbanístico do Município de Gravatá – PE**, no período de 03 de março de 2006 a 03 de janeiro de 2007, decorrente do Contrato nº 06/2006.

Os serviços abaixo foram executados atendendo a todos os requisitos e especificações exigidos, tendo sido satisfatórios e conclusivos os produtos apresentados, em conformidade com o Termo de Referência e o Plano de Trabalho, elaborados.

Descrição Sumária dos Serviços:

1. Levantamento da Situação Atual

Diagnóstico do município, com o levantamento dos aspectos físico-ambientais, institucionais e sócio-econômicos, identificando as principais questões locais, assim como no contexto da região, obtendo uma leitura dos pontos fundamentais para o planejamento urbano e conseqüentemente para a formatação do Plano Diretor.

Foram identificados, ainda, projetos e ações previstas e em desenvolvimento para o município, bem como aqueles estruturadores que estivessem ocorrendo em municípios vizinhos que pudessem ter reflexos nas definições de posturas.

Foram desenvolvidas as seguintes atividades, entre outras:

- Atividade 1 – **Planejamento e Nivelamento**: com realização de oficinas de capacitação para o corpo técnico municipal, como também para lideranças locais; e, definição do Núcleo Gestor do Plano;
- Atividade 2 – **Montagem da Base Informacional**: com o levantamento das informações, visitas técnicas ao município e, reuniões com o Núcleo Gestor para apresentação da Base Informacional e discussão da Metodologia do Fórum de Apresentação e Difusão e da 1ª Oficina de Planejamento;
- Atividade 3 – **Fórum de Apresentação e Difusão do Plano**;
- Atividade 4 – **1ª Oficina de Planejamento: Leitura Comunitária**;
- Atividade 5 – **Elaboração do Relatório (Caracterização do Município)**.

Essas informações foram formatadas, e especializadas, quando possível, para que se tivesse um mapeamento das principais questões pertinentes ao objeto, facilitando a leitura e conseqüente análise dos problemas e potencialidades, e a geração de proposições.

O desenvolvimento dos trabalhos foi acompanhado pelo Núcleo Gestor do Plano, através de reuniões sistemáticas.

2. Análise e Contextualização

Com base no Relatório de caracterização do Município foi feita uma análise com o mapeamento das restrições físico-ambientais, legais, de planos e propostas existentes, com vistas à elaboração do Relatório de Diretrizes Gerais.

Hilda Wanderley Gomes
JULIA
Engenharia Civil
RECIFE

13 FEV 2009

Cartório Roma

AXX005186

100 DO REGISTRO CIVIL DO ESTADO DE PERNAMBUCO

Estado Judiciário da Capital

Emolumentos R\$ 2,03

LR: R\$ 0,41 TOTAL R\$ 2,44

Certifico que a presente fotocópia é a reprodução fiel do original, que me foi exibido. Dou fé, pois

6º OFÍCIO DE NOTAS DO RECIFE - PE - CARTÓRIO ROMA

Rua Engenheiro Ubaldino Gomes de Matos, 53 - Centro - CEP 50010-310 - Recife - PE - Fone: (81) 344-9227 - e-mail: cartorioroma@uol.com.br

Cópia autenticada conforme original; dou fé. Em test. verdade, Recife-PE 20/11/2023 16:16:48
Emolumentos: 3,87 FERM: 0,04 FUNSEG: 0,09 TSNR: 0,86
FERC: 0,43 ISS: 0,21 TDIAL: 5,50
CARTINA MIRELE LINS DA SILVA





CREA

Este documento é parte integrante da certidão nº 01-05232/2008 Recife, 07/08/08

Foram desenvolvidas as seguintes atividades, entre outras:

- **Atividade 6 – Análise do Material Levantado:** a partir da caracterização do município foram elencadas evidências que analisadas balizaram a definição de diretrizes. A construção destas evidências e suas respectivas análises foram concebidas a partir da abrangência do conteúdo do Plano Diretor Urbanístico, bem como seu grupamento temático, o que possibilitou uma maior compreensão e clareza na definição das diretrizes gerais;
- **Atividade 7 – Elaboração do Relatório (Diretrizes Gerais):** a elaboração do Relatório de Diretrizes Gerais assim como do mapeamento do macrozoneamento e respectivos parâmetros de controle, sistema viário hierarquizado e compatibilização das propostas existentes, a partir da análise das evidências acima citadas, foram sistematizadas nos grupamentos temáticos definidos no Plano de Trabalho;
- **Atividade 8 – 2ª Oficina de Planejamento e Capacitação:** discussão do conteúdo do relatório e incorporação das contribuições;

Essas diretrizes foram norteadas pelas diretrizes gerais do Estatuto da Cidade (Lei Federal nº 10.257 de 10 de julho de 2001) descritas no Capítulo I, assim como pelo conteúdo mínimo do Plano Diretor descrito no Capítulo III, Artigo 42 dessa referida lei.

O processo de construção desse relatório contou com momentos de discussões com a coordenação da prefeitura, o corpo técnico municipal, o Núcleo Gestor e a consultoria, no intuito da construção coletiva das diretrizes.

3. Estruturação do Plano Diretor

Correspondeu à elaboração do texto final do Plano Diretor, resultado da consolidação das diretrizes e recomendações propostas.

A estruturação do Plano Diretor contemplou os referenciais que constavam no item 2.3 do Termo de Referência, e ainda:

- A definição dos princípios, objetivos e diretrizes da política urbana municipal, em consonância com as diretrizes gerais do Estatuto da Cidade;
- O zoneamento territorial (macrozoneamento e zoneamento);
- Os índices urbanísticos básicos e os parâmetros de controle;
- Os instrumentos da política urbana definidos no Estatuto da Cidade, assim como os mecanismos para a sua implementação;
- A hierarquização do sistema viário;
- A indicação de projetos e planos urbanísticos a serem desenvolvidos;
- O sistema de gestão local para o planejamento e controle do ordenamento territorial.

Foram desenvolvidas as seguintes atividades, entre outras:

- **Atividade 9 – Definições das Proposições:** a partir do Relatório de Diretrizes Gerais, e norteados pelo Estatuto da Cidade, foram identificados os elementos estruturadores da dinâmica municipal para subsidiar a elaboração das diretrizes específicas, mecanismos e instrumentos urbanísticos, assim como as recomendações de intervenções no âmbito do planejamento e gestão urbana, no sentido da regulação do ordenamento territorial;

Hildarynderley Gomes
JURISTA
RUA DO ARCAZ Nº 10

RECIFE-PE
RUA DO ARCAZ Nº 10
CEP 53.010-300

Certifico que o presente (cópia) é a reprodução fiel do original que me foi enviado. Recife-PE.

3 FEV 2008



6º OFÍCIO DE NOTAS DO RECIFE - PE - CARTÓRIO ROMA

Rua Engenheiro Ubaldino Gomes de Matos, 53 - Centro - CEP 53010-300 - Recife - PE - Fone: (81) 3424-9292 - e-mail: cartorioroma@uol.com.br

Cópia autenticada conforme original, dou fé. Em test. de
verdade, Recife-PE 20/11/2023 16:16:48
Emolumentos: 3,87 FERM: 0,04 FUNSEG: 0,09 TSNR: 0,86



Gravatá
Pernambuco

CREA

Este documento é parte integrante da certidão nº 01-05232/2007
Recife: 07.08.07
Kátia Amênd
DRE

- Atividade 10 - **Relatório Final**: a formatação final do Plano Diretor se deu com a consolidação das proposições definidas no processo de discussão com os atores envolvidos.
- Atividade 11 - **Elaboração do Projeto de Lei**: após consolidado, o texto foi formatado legalmente com vistas ao seu envio a Câmara de Vereadores para aprovação.
- Atividade 12 - **Fórum de Validação**: contou com a participação dos atores sociais atuantes no município, preferencialmente os participantes do Fórum de Apresentação e Difusão, para validação da Proposta Final com a apresentação do Anteprojeto de Lei do Plano Diretor;
- Atividade 13 - **Capacitação e Acompanhamento do Plano Diretor**: logo após o Fórum de Validação do Anteprojeto de Lei do PDP Gravatá, a Prefeitura Municipal foi assessorada no processo de aprovação no legislativo, bem como houve capacitações, após a aprovação, dos técnicos municipais considerando o novo modelo de gestão da política urbana municipal.

PRODUTOS APRESENTADOS

1. Relatório de Caracterização do Município;
2. Relatório de Diretrizes Gerais;
3. Relatório Final - Texto Base;
4. Projeto de Lei do Plano Diretor

EQUIPE TÉCNICA

- Coordenação Geral**: Neusa Vieira de Melo - Arquiteta Urbanista. CREA: 027240 D - PE;
- Coordenação Técnica**: Ubirajara Ferreira da Paz - Arquiteto Urbanista. CREA: 19459 D - PE;
- Uso do Solo**: Cezar Augusto Saraiva de Menezes Lopes - Arquiteto Urbanista. CREA: 28571 D - PE;
- Trânsito e Transportes**: Adrimon de Queiroz Bezerra Cavalcanti. Engenheiro Civil. CREA:
- Gestão Ambiental**: Pedro Luciano Vilarim Idalino - Arquiteto Urbanista. CREA: 032579 D - PE;
- Apoio Técnico**: Cristiana Borges de Barros e Silva - Arquiteta Urbanista. CREA: 033934 D - PE;
- Apoio Técnico**: Edna Paula Peixoto da Mota - Arquiteta Urbanista. CREA: 033935 D - PE;
- Desenvolvimento Econômico**: José Farias Gomes Filho - Economista;
- Apoio Jurídico**: Admilson Batista de Lima Júnior - Advogado. OAB/PE nº 19.736.

Gravatá, 26 de março de 2007.

Joaquim Neto de Andrade Silva
Prefeito do Município de Gravatá - PE



CARTÓRIO DO 1.º OFÍCIO - GRAVATÁ - PE
Reconheço a(s) firma(s) de: Joaquim Neto de Andrade Silva
Gravatá, PE, 26 de março de 2007
Esp. registada em: 07 Verifiquei

Madalena Medeiros de Nascimento - Tabelião
 Erlene Ruyter de Menezes - Tabelião
 Orlando de Nascimento - Tabelião



6º OFÍCIO DE NOTAS DO RECIFE - PE - CARTÓRIO ROMA
Rua Engenheiro Ubaldino Gomes de Matos, 53 - Centro - CEP 50010-010 - Recife - PE - Fone: (81) 3424-9292 - e-mail: cartorioroma@uol.com.br

Cópia autenticada conforme original, dou fé. Em test.
verdade, Recife-PE 20/11/2023 16:16:48
Emolumentos 3,87 FERM: 0,04 FUNSEG: 0,09 TSNR: 0,86
FERC 0,43 ISS: 0,21 TOTAL: 5,50
CARINE MIRELE LINS DA SILVA
Escrevente Autorizada

Hilda Wanderley Gomes
Socia Diretora / Engenheira CREA
C-22A Nº 14564 / PE



CREA-PE

Conselho Regional de Engenharia Arquitetura e Agronomia de Pernambuco

Certidão de Acervo Técnico

Número.....: 01-05232/2008
 Protocolo.....: 01-10693/2008
 Em.....: 07/08/2008
 Página.....: 001



Nome.....: UBIRAJARA FERREIRA DA PAZ*****
 Carteira No: PE-019459-D Expedida em 01/02/1991
 Título.....: ARQUITETO
 Atribuições.....:

Lei	Decreto	Resolução	Artigo	C/E	Alínea
		218/73	2		

Por delegação do Sr. Presidente deste Conselho, conforme consta da portaria No 017/93, e, em atendimento ao disposto no artigo 60 da Resolução No 317/86, do CONFEA, CERTIFICAMOS que o profissional acima qualificado procedeu as "Anotações de Responsabilidade Técnica-ART", constantes do presente certificado, tendo comprovado a efetiva realização das Obras/Serviços indicados, conforme descrição abaixo:*****

ART Número.....: 000220857 Data.....: 05/08/2008
 Contratante.....: INST. DE PLAN. E A. AO DES. TEC. E CIENTIFICO-IPAD
 Contratado.....: UBIRAJARA FERREIRA DA PAZ*****
 Serv. Contratado.: PROJETO
 Responsabilidade Técnica.: LIDER DE EQUIPE
 Dimensões.....: *****
 Local Obra/Serv.: R. CLETO CAMPELO, 268, , CENTRO
 , GRAVATA - PE

DESCRICAO DA OBRA OU SERVICO:
 PLANO DIRETOR DO MUNICIPIO DE GRAVATA-PE - COORDENACAO TECNICA.*****

ART Número.....: 000220856 Data.....: 05/08/2008
 Contratante.....: INST. PLAN. E A. AO DES. TEC. E CIENTIFICO-IPAD
 Contratado.....: UBIRAJARA FERREIRA DA PAZ*****
 Serv. Contratado.: PROJETO
 Responsabilidade Técnica.: AUTOR
 Dimensões.....: *****
 Local Obra/Serv.: PRACA DUQUE DE CAXIAS, 88, , CENTRO
 , BEZERROS - PE

DESCRICAO DA OBRA OU SERVICO:
 PLANO DE DES. INTEGRADO DOS BEZERROS, CONSTANDO O PLANO DIRETOR PARTICIPATIVO DE BEZERROS. TECNICO NA TEMATICA ACESSIBILIDADE E MOBILIDADE.

ART Número.....: 000220855 Data.....: 05/08/2008
 Contratante.....: INST. PLAN. E APOIO AO DES. TEC. CIENTIFICO-IPAD
 Contratado.....: UBIRAJARA FERREIRA DA PAZ*****
 Serv. Contratado.: PROJETO
 Responsabilidade Técnica.: LIDER DE EQUIPE
 Dimensões.....: *****
 Local Obra/Serv.: PRACA FLORIANO PEIXOTO, S/N, , CENTRO
 , PILAR - AL

DESCRICAO DA OBRA OU SERVICO:
 PLANO DIRETOR DO MUNICIPIO DE PILAR-AL. COORDENACAO TECNICA.*****

Hilda Wanderley Gomes
 Sócia Diretora / Engenharia Civil
 CREA No 14554-0/05

E, nada mais tendo sido requerido, foi lavrada a presente certidão, a qual depois de lida e achada conforme vai assinada pelo Chefe da Divisão de Registro e Cadastro.

Recife, 07 de Agosto de 2008



Kátia Glória de Andrade
 Kátia Glória de Andrade
 Chefe da Divisão de Registro e Cadastro

6º OFÍCIO DE NOTAS DO RECIFE - PE - CARTÓRIO ROMA


Rua Engenheiro Ubaldo Gomes de Mattos, 53 - Centro - CEP 50010-310 - Recife - PE - Fone: (81) 344-9282 - e-mail: cartorioroma@uol.com.br

02.020-000 Fone: (81) 3423-4383 Fax: (81) 3423.5261

Cópia autenticada conforme original, dou fé Em test. de

Verdade, Recife-PE 20/11/2023 16:16:48

Emolumentos: 3,87 FERM: 0,04 FUNSEG: 0,09 TSNR: 0,86



PREFEITURA MUNICIPAL DOS BEZERROS
 ESTADO DE PERNAMBUCO – BRASIL
 C.N.P.J. 10.091.510/0001-75



ATESTADO DE CAPACIDADE TÉCNICA



Atestamos para fins de comprovação técnica, que o Instituto de Planejamento e Apoio ao Desenvolvimento Tecnológico e Científico – IPAD, CNPJ 02.197.495/0001-16, executou para o Município dos Bezerros / PE, pessoa jurídica de direito público interno, CNPJ/MF 10.091.510/0001-75, com sede na Praça Duque de Caxias, nº 88, Centro, Município dos Bezerros, Estado de Pernambuco, serviços especializados de assessoria e consultoria para a elaboração do **Plano de Desenvolvimento Integrado dos Bezerros – PE**, no período de 21 de julho de 2006 a 20 de abril de 2007, decorrente do Convênio de Assistência Técnica e Financeira, celebrado entre o Banco do Nordeste do Brasil S/A e o IPAD – nº 022/2006.

Os serviços abaixo foram executados atendendo a todos os requisitos e especificações exigidos, tendo sido satisfatórios e conclusivos os produtos apresentados.

Descrição Sumária dos Serviços:

O Plano Diretor Participativo de Bezerros, denominado de Plano de Desenvolvimento Integrado de Bezerros - PDIB leve como principais focos a regulação do crescimento e do uso e ocupação do solo do território municipal em observância à Lei Federal 10.257/2001, o Estatuto da Cidade, assim como o Desenvolvimento Integrado de Bezerros, que teve espaço privilegiado no conteúdo visando à definição das diretrizes, na perspectiva da integração dos diversos setores produtivos com os setores sócio-culturais, incentivando o empreendedorismo, apoiando micro e pequenos empreendimentos e criando ambientes favoráveis ao surgimento de novos empreendimentos que gerem renda e riqueza para a população e conseqüentemente para o município. O PDIB objetivou, ainda, a busca da melhoria de qualidade de vida das comunidades e a maior participação destas nas definições do poder político, em favor de um ambiente saudável e socialmente justo, para as gerações atuais e futuras.

O PDIB configura-se como instrumento orientador do processo de planejamento municipal, sendo fundamental para o desenvolvimento de todo território nos seus aspectos físico territorial, econômico, social, ambiental e institucional-administrativo.

De acordo com as proposições do Estatuto da Cidade o Plano buscou um tipo de desenvolvimento ambientalmente equilibrado que incorporasse a economia solidária com a geração emprego e renda, o cumprimento da função social da propriedade urbana e rural, o combate à segregação e desigual distribuição das classes populares no território, reverteu à lógica monocêntrica, a integração urbano e rural e considerando as políticas públicas setoriais como estratégias de desenvolvimento econômico.

O Plano abordou os seguintes Eixos Estratégicos:

- Fortalecimento do Capital Humano e Social;

Este documento é parte integrante da
 certidão nº 01-05332-0008
 Recife, 07/08/08
 Engenheiro Civil
 DRD

Praça Duque de Caxias, 88 - Centro - Fone/Fax: (081) 3728-6700 - CEP 55660-000 – Bezerros/PE.

E-Mail: prefbeza@hotmail.com

6º OFÍCIO DE NOTAS DO RECIFE - PE - CARTÓRIO ROMA

Rua Engenheiro Ubaldino Gomes de Matos, 53 - Centro - CEP 50010-310 - Recife - PE - Fone: (01) 3424-9292 - e-mail: cartorioroma@uiol.com.br

Cópia autenticada conforme original; dou fé. Em test. de

Emolumentos: 3,87 FERM: 0,04 FUNSEG: 0,09 TSNR: 0,86



Hilda W. ...
 Socia Diretora / Engenheira Ci.
 OAB/PE 100000



PREFEITURA MUNICIPAL DOS BEZERROS
 ESTADO DE PERNAMBUCO – BRASIL
 C.N.P.J. 10.091.510/0001-75



- Fortalecimento e Desenvolvimento Produtivo do Território;
- Fortalecimento da Integração Intramunicipal;
- Ordenamento e Gestão Urbano-Ambiental; e,
- Fortalecimento da Gestão e Concertação Interinstitucional.

ETAPAS DE ELABORAÇÃO E ATIVIDADES DESENVOLVIDAS

- Etapa 1 - Preparatória
 - ✓ Planejamento e Nivelamento;
 - ✓ Levantamento e Sistematização de Dados;
 - ✓ Mobilização da Sociedade para Participação;
 - ✓ Preparação da Caracterização do Município.
- Etapa 2 – Análise e Contextualização (leitura técnica e leitura comunitária)
 - ✓ Organização e Realização das Oficinas de Diagnóstico Participativo;
 - ✓ Consolidação do Diagnóstico Participativo;
 - ✓ Organização de Oficinas para definição dos Eixos do PDIB e da Estrutura do Plano Diretor Urbanístico;
 - ✓ Consolidação dos Eixos Temáticos para o PDIB e do Texto base do Plano Diretor Urbanístico Municipal;
 - ✓ Organização e Realização de Seminário dos Eixos do PDIB e do Plano Diretor Urbanístico Municipal.
- Etapa 3 – Elaboração de Projeto de Lei do Plano Diretor
 - ✓ Sistematização das Propostas para o Plano Diretor Urbanístico Municipal;
 - ✓ Redação do texto do Projeto de Lei do Plano Diretor;
 - ✓ Preparação da Audiência Pública.



Este documento é parte integrante do cartório nº 01-05233/2008 Recife, 07/03/08
 DRC

1. Preparatória

Planejamento e Nivelamento

Esta atividade teve como objetivo a apropriação da importância do PDIB no desenvolvimento local e regional, e a construção de um consenso dos eixos norteadores do projeto.

Foram realizadas as seguintes reuniões:

- Reuniões com os gestores municipais para definição das diretrizes político-institucionais para o desenvolvimento dos trabalhos, assim como para definição do Grupo Gestor que iria acompanhar os trabalhos, e ainda, o papel de cada ator envolvido;
- Reuniões com o Grupo Gestor, balizadas nas deliberações das reuniões com os gestores municipais, para traçar o plano de trabalho;

Hilda Anderson Gomes
 Juíza Oromia / Engenheira Civil

Praça Duque de Caxias, 88 - Centro - Fone/Fax: (081) 3728-6700 - CEP 55660-000 – Bezerros/PE.

E-Mail: prefbeza@hotmail.com

6º OFÍCIO DE NOTAS DO RECIFE - PE - CARTÓRIO ROMA


Rua Engenheiro Ubaldino Gomes de Matos, 53 - Centro - CEP 50010-310 - Recife - PE - Fone: (81) 3424-9292 e-mail: cartorioroma@uol.com.br

Cópia autenticada conforme original; dou fé. Em test. da

verdade, Recife-PE 20/11/2023 16:16:48

Emolumentos: 3,87 FERM: 0,04 FUNSEG: 0,09 TSNR: 0,86





- Reuniões com membros das Secretarias Municipais e membros da Câmara de Vereadores objetivando a participação e o comprometimento destes com o processo de elaboração do Plano.

Levantamento e Sistematização de Dados

Foram realizadas consultas a acervos documentais existentes, visitas de campo, entrevistas e outros recursos que se fizeram necessários para o levantamento das informações.

As informações levantadas abordaram os Eixos Temáticos: Fortalecimento do Capital Humano e Social; Fortalecimento e Desenvolvimento Produtivo do Território; Ordenamento e Gestão Urbano-ambiental; e, Fortalecimento da Gestão e Concertação Interinstitucional.

Após o levantamento das informações, os dados foram sistematizados em um relatório.

Mobilização da Sociedade para Participação

Esta atividade contou com a participação dos atores sociais atuantes no município (gestores e técnicos municipais, representantes da Câmara de Vereadores, representantes do setor empresarial e da comunidade local em geral e demais outros) objetivando a deflagração do projeto e conseqüente convocação e sensibilização para a participação no processo.

Foi elaborado o material de divulgação, constando de folder, panfletos e similares e distribuídos em escolas, associações, secretarias municipais e postos de saúde.

Foram realizados Seminários Temáticos com a participação de atores sociais atuantes no município objetivando a apropriação quanto ao PDIB e temáticas correlatas.

Para reforçar a convocação e apropriação para a participação no processo foram ainda realizadas reuniões com diversos segmentos da sociedade.

Instalou-se a comissão de acompanhamento do Plano – Grupo Gestor e foi realizada uma oficina de capacitação da comissão de acompanhamento, habilitando-a para a participação efetiva no processo.

Preparação da Caracterização do Município

Correspondeu a montagem do relatório de caracterização atual do município, tendo seu escopo e formatação seguindo os Eixos Temáticos.

Os dados levantados foram analisados e confrontados e em seguida formatados e sistematizados num relatório.

Este documento é parte integrante da
 processo n.º 01-05222/2003
 Recife 07/08/08
 DRC

Hilma Wanderley Gomes
 Juiz(a) de Direito
 JUIZADO DE DIREITO DA 1ª CÂMARA DE BEZERROS

13 FEV. 2008

Tribunal de Justiça de Pernambuco
 Selo de Autenticidade
 XXX005108





2. Análise e Contextualização (leitura técnica e leitura comunitária)

Com base na caracterização do município foi realizada uma análise dos dados e informações levantadas, seguindo os Eixos Temáticos, onde foi construído o diagnóstico técnico participativo e definidos os temas prioritários a serem enfocados no PDIB. A leitura do município se deu do ponto de vista técnico e comunitário, através de oficinas.

Esta etapa também foi composta pela definição dos focos do PDIB à luz dos Eixos, assim como a estrutura e preparativos para a elaboração do Plano Diretor Urbanístico Municipal, sendo este considerado delineador do crescimento e ordenamento do município.

Organização e Realização das Oficinas de Diagnóstico Participativo

Esta atividade foi desenvolvida através de trabalhos em grupo e em plenária, objetivando a construção da leitura comunitária da realidade municipal.

A caracterização do município foi apresentada para os diversos segmentos da sociedade e foi realizada a convocação destes para as oficinas de planejamento.

Estas oficinas realizadas tiveram como objetivo a construção de forma coletiva do Diagnóstico Técnico Participativo do Plano de Desenvolvimento Integrado de Bezerros contendo análises: dos aspectos socioeconômicos, da infra-estrutura, do meio ambiente, do uso e ocupação do solo, do sistema viário, da gestão e estrutura administrativa do município de Bezerros.

Os resultados das oficinas foram sistematizados em um relatório.

Consolidação do Diagnóstico Participativo

Esta atividade constou da confrontação da leitura técnica e da comunitária para a consolidação do diagnóstico participativo.

A visão dos diferentes atores que atuam no município foi considerada objetivando a não configuração de uma leitura exclusivamente de especialistas.


Com a análise da leitura técnica e da comunitária, foi complementado o diagnóstico, que após a sua formatação foi apresentado para a comissão de acompanhamento.

Organização de Oficinas para definição dos Eixos do PDIB e da Estrutura do Plano Diretor Urbanístico

Esta atividade foi desenvolvida através de trabalhos em grupos temáticos com representantes do governo municipal, e com oficinas de planejamento com a sociedade civil organizada, para definição dos Eixos do PDIB, assim como da estrutura do Plano Diretor Urbanístico do Município.

Para isto, foi elaborado um texto base, pela consultoria, para discussão interna, estruturado a partir dos Eixos Temáticos, dimensões e com definição de temas prioritários.

Este documento é parte integrante de
 certidão nº 01-05232/2023
 Recife, 07/08/2023
[Handwritten signature]



Praça Duque de Caxias, 88 - Centro - Fone/Fax: (081) 3728-6700 - CEP 55660-000 - Bezerros/PE.
 E-Mail: prefbez@hotmail.com

6º OFÍCIO DE NOTAS DO RECIFE - PE - CARTÓRIO ROMA *Charlitta Jefferson da Natividade*
 Rua Engenheiro Ubaldo Gomes de Matos, 53 - Centro - CEP 50010-310 - Recife - PE - Fone: (81) 3404-9292 - e-mail: cartorioroma@oi.com.br

Cópia autenticada conforme original; dou fé. Em test. da
 verdade, Recife-PE 20/11/2023 16:16:48
 Emolumentos: 3,87 FERM: 0,04 FUNSEG: 0,09 TSNR: 0,86



Hilda Wanderley Gomes
 Socia Quilata / Engenheira Civil



PREFEITURA MUNICIPAL DOS BEZERROS

ESTADO DE PERNAMBUCO - BRASIL

C.N.P.J. 10.091.570/0001



13 FEV, 2008



Em seguida foram realizados trabalhos em grupos temáticos com representantes dos diversos órgãos municipais, para consolidação do texto base, das propostas.

Foram realizadas oficinas de planejamento, com representantes da sociedade civil organizada para acolher contribuições para a construção do texto a ser proposto.

Após a sistematização e formatação do texto, este foi apresentado ao grupo gestor e para a sociedade civil organizada para aprovação.

Consolidação dos Eixos Temáticos para o PDIB e do Texto base do Plano Diretor Urbanístico Municipal

Para consolidação dos Eixos Temáticos e do Texto base do Plano Diretor, foi realizada uma Oficina objetivando a construção de forma coletiva dos princípios, objetivos, diretrizes, instrumentos e ações estratégicas do Plano de Desenvolvimento Integrado de Bezerros - PDIB, estruturado em Eixos Estratégicos. Anteriormente houve a divulgação do texto base, através de publicações, palestras e reuniões.

Organização e Realização de Seminário dos Eixos do PDIB e do Plano Diretor Urbanístico Municipal.

O Seminário objetivou a validação de forma participativa dos princípios, objetivos, diretrizes, instrumentos e ações estratégicas dos Eixos e do Texto Base do Plano Diretor Urbanístico.

3. Elaboração de Projeto de Lei do Plano Diretor

Sistematização das Propostas para o Plano Diretor Urbanístico Municipal

Esta atividade configurou a formatação preliminar do Projeto de Lei do Plano Diretor para posterior discussão.

As propostas elaboradas foram formatadas em minuta de Projeto de Lei para discussão, em reuniões, com o grupo gestor objetivando a apropriação e contribuição na elaboração do Projeto de Lei. O resultado destas reuniões foi sistematizado e incorporado ao conteúdo.

Redação do texto do Projeto de Lei do Plano Diretor

O Texto Base do Plano Diretor Urbanístico dos Bezerros consistiu em um documento que agregou as propostas resultantes do processo de construção coletiva do Plano de Desenvolvimento Integrado dos Bezerros, relativas ao ordenamento territorial e à gestão urbano-ambiental do município.

Dentro do escopo dos eixos estratégicos do Plano de Desenvolvimento Integrado, entendeu-se a importância do crescimento físico-territorial ordenado do município, como peça fundamental para garantir o fortalecimento e desenvolvimento sustentável local, considerando o fortalecimento do capital social e cultural, da qualidade e do equilíbrio urbano ambiental, e a estruturação das atividades produtivas potenciais.

CREA
Este documento é parte integrante de
certidão nº 01-05232/2008
Recife, 07/08/08
Kátia A. A. DRC

Praça Duque de Caxias, 88 - Centro - Fone/Fax: (081) 3728-6700 - CEP 55660-000 - Bezerros/PE.
E-Mail: dresbez@hotmail.com

6º OFÍCIO DE NOTAS DO RECIFE - PE - CARTÓRIO ROMA

Rua Engenheiro Ebaldo Gomes de Matos, 53 - Centro - CEP 50010-310 - Recife - PE - Fone: (81) 3424-9192 - E-mail: cartorioroma@uol.com.br

Cópia autenticada conforme original: dou fe. Em test. de

verdade, Recife-PE 20/11/2023 16:16:48

Emolumentos: 3,87 FERM: 0,00 FUNSEG: 0,09 TSNR: 0,86



Milda W. Verley-Sumar
SOLICITANTE/Engenheira Civ.
CPL



PREFEITURA MUNICIPAL DOS BEZERROS
ESTADO DE PERNAMBUCO - BRASIL
C.N.P.J. 10.091.510/0001-75



O conteúdo foi resultado do processo participativo, apoiado em trabalhos em oficinas de planejamento com a participação da sociedade civil e do governo municipal, que teve como documento de entrada o Relatório de Levantamento de Dados e Caracterização do Município assim como a síntese dos resultados das oficinas do Diagnóstico Participativo.

O Texto Base do Plano Diretor Urbanístico dos Bezerros apresentou os princípios, diretrizes e objetivos do Plano Diretor Urbanístico, assim como o modelo do Ordenamento Territorial (incluindo o zoneamento) e do processo de Regularização Fundiária, e ainda os Instrumentos de Política Urbana e o modelo de Gestão Urbano-Ambiental.

Preparação da Audiência Pública.

Foi elaborado o material de divulgação que consistiu numa apresentação síntese do Projeto de Lei do Plano, com linguagem clara e simples, objetivando a compreensão dos munícipes, contribuindo para a sua melhor participação na audiência pública, evento estabelecido por lei, assim como para o seu acompanhamento quando da implementação do Plano.

PRODUTOS ELABORADOS

- Relatório de Levantamento de Dados e de Caracterização do Município.
- Relatório dos Eixos Temáticos
- Texto Base do PDIB
- Seminário de Validação
- Projeto de Lei com Relatório Síntese


EQUIPE TÉCNICA

- **Coordenação Geral:** Neusa Vieira de Melo - Arquiteta Urbanista;
- **Acessibilidade e Mobilidade:** Ubirajara Ferreira da Paz - Arquiteto Urbanista;
- **Uso do Solo:** Demóstenes Andrade de Moraes e Paulo Henrique Camaroti da Silva - Arquitetos Urbanistas;
- **Meio Ambiente e Saneamento Ambiental:** Maira Batista Braga - Turismo;
- **Desenvolvimento Econômico:** Jancleyton Andrade Silva - Bacharel em Economia;
- **Área Jurídica:** Admilson Batista de Lima Júnior - Advogado;
- **Apoio Técnico:** Cristiana Borges de Barros e Silva - Arquiteta Urbanista.

Bezerros, 23 de abril de 2007.

Hilô Wanderley Guma
Jornalista / Engenheira Civil

Marcone de Lima Borba
Prefeito do Município de Bezerros - PE



6º OFÍCIO DE NOTAS DO RECIFE - PE - CARTÓRIO ROMA

Rua Engenheiro Ubaldino Gomes de Matos, 53 - Centro - CEP 50010-300 - Recife - PE - Fone: (81) 3424-4292 - e-mail: cartorioroma@uol.com.br

Cópia autenticada conforme original, dou fé. Em test. da

verdade, Recife-PE 20/11/2023 16:16:48

Emolumentos: 3,87 FERM: 0,04 FUNSEG: 0,00 TSNR: 0,86
FERC: 0,43 ISS: 0,21 TOTAL: 5,50





Certidão de Acervo Técnico - CAT
Resolução Nº 1025 de 30 de Outubro de 2009

CREA-PE

CAT COM REGISTRO DE ATESTADO

2220581141/2023

Atividade em andamento

Conselho Regional de Engenharia e Agronomia de Pernambuco

CERTIFICAMOS, em cumprimento ao disposto na Resolução nº 1.025, de 30 de outubro de 2009, do Confea, que consta dos assentamentos deste Conselho Regional de Engenharia e Agronomia de Pernambuco - Crea-PE, o Acervo Técnico do profissional **HILDA WANDERLEY GOMES** referente à(s) Anotação(ões) de Responsabilidade Técnica - ART abaixo discriminada(s):

Profissional: **HILDA WANDERLEY GOMES**
Registro: **PE18554 PE** RNP: **1800834993**
Título profissional: **ENGENHEIRA CIVIL**



Número da ART: **PE20200526176** Tipo de ART: **OBRA / SERVIÇO** Registrada em: **31/07/2020**
Forma de registro: **SUBSTITUIÇÃO** Participação técnica: **EQUIPE**
Empresa contratada: **COLMEIA ARQUITETURA E ENGENHARIA LTDA**

Contratante: **PREFEITURA DA CIDADE DO RECIFE** CPF/CNPJ: **10.565.000/0001-92**
Endereço do contratante: **OUTROS CAIS DO APOLO** Nº: **S/N**
Complemento: **BAIRRO DO RECIFE**
Cidade: **RECIFE** UF: **PE** CEP: **50030903**
Contrato: **2001.03.2018** Celebrado em: **21/05/2018**
Valor do contrato: **R\$ 7.240.380,91** Tipo de contratante: **Pessoa Jurídica de Direito Privado**

Ação institucional: **Outros**
Endereço da obra/serviço: **SEM DEFINIÇÃO DIVERSOS** Nº: **S/N**
Complemento: **DIVERSOS**
Cidade: **RECIFE** UF: **PE** CEP: **50000000**
Data de início: **01/08/2018** Situação: **atividade em andamento**
Finalidade: **SEM DEFINIÇÃO**
Proprietário: **PREFEITURA DA CIDADE DO RECIFE** CPF/CNPJ: **10.565.000/0001-92**

Atividade Técnica: **5 - COORDENAÇÃO OUTROS > #30501 - OUTROS 3 - Coordenação 40.00 hora por mês;**

Observações

Coordenação de Equipe Técnica dos Serviços especializados de engenharia para gestão de informações, com monitoramento On-line, e execução de ações da Defesa Civil para áreas de risco ou atingidas por desastres da cidade do Recife.

Número da ART: **PE20200526284** Tipo de ART: **OBRA / SERVIÇO** Registrada em: **31/07/2020**
Forma de registro: **SUBSTITUIÇÃO** Participação técnica: **EQUIPE**
Empresa contratada: **COLMEIA ARQUITETURA E ENGENHARIA LTDA**

Contratante: **PREFEITURA DA CIDADE DO RECIFE** CPF/CNPJ: **10.565.000/0001-92**
Endereço do contratante: **OUTROS CAIS DO APOLO** Nº: **S/N**
Complemento: **BAIRRO DO RECIFE**
Cidade: **RECIFE** UF: **PE** CEP: **50030903**
Contrato: **2001.03.2018** Celebrado em: **21/05/2018**
Valor do contrato: **R\$ 7.240.380,91** Tipo de contratante: **Pessoa Jurídica de Direito Privado**

Ação institucional: **Outros**
Endereço da obra/serviço: **SEM DEFINIÇÃO DIVERSOS** Nº: **S/N**
Complemento: **DIVERSOS**
Cidade: **RECIFE** UF: **PE** CEP: **50000000**
Data de início: **01/08/2018** Situação: **atividade em andamento**
Finalidade: **SEM DEFINIÇÃO**
Proprietário: **PREFEITURA DA CIDADE DO RECIFE** CPF/CNPJ: **10.565.000/0001-92**

Atividade Técnica: **5 - COORDENAÇÃO OUTROS > #30501 - OUTROS 3 - Coordenação 40.00 hora por mês;**

Observações

Coordenação de Equipe Técnica dos Serviços especializados de engenharia para gestão de informações, com monitoramento On-line, e execução de ações da Defesa Civil para áreas de risco ou atingidas por desastres da cidade do Recife. 1º TERMO ADITIVO ao CONTRATO Nº 2001.03.2018 - Celebrado em 10/05/2019 - Objeto Prorrogação do Prazo de vigência por mais 12 meses, tendo como termo inicial 02/08/2019 e termo final de 01/08/2020. O valor global do contrato para o período prorrogado é de R\$ 7.240.380,91.

Número da ART: **PE20200561178** Tipo de ART: **OBRA / SERVIÇO** Registrada em: **10/11/2020**
Forma de registro: **SUBSTITUIÇÃO** Participação técnica: **EQUIPE**
Empresa contratada: **COLMEIA ARQUITETURA E ENGENHARIA LTDA**

Hilda Wanderley Gomes
Sócia Diretora / Engenheira Civil
CREA Nº 18554 N/PE





Certidão de Acervo Técnico - CAT
Resolução Nº 1025 de 30 de Outubro de 2009

Conselho Regional de Engenharia e Agronomia de Pernambuco

CREA-PE

CAT COM REGISTRO DE ATESTADO

2220581141/2023

Atividade em andamento

Contratante: **PREFEITURA DA CIDADE DO RECIFE**

Endereço do contratante: OUTROS CAIS DO APOLO

Complemento:

Cidade: RECIFE

Contrato: 2001.03.2018

Valor do contrato: R\$ 7.240.380,91

Ação institucional: Outros

Endereço da obra/serviço: SEM DEFINIÇÃO DIVERSOS

Complemento:

Cidade: RECIFE

Data de início: 01/08/2018

Situação: atividade em andamento

Finalidade: SEM DEFINIÇÃO

Proprietário: PREFEITURA DA CIDADE DO RECIFE

CPF/CNPJ: 10.565.000/0001-92

Nº: S/N

Bairro: BAIRRO DO RECIFE

UF: PE

CEP: 50030903

Celebrado em: 21/05/2018

Tipo de contratante: Pessoa Jurídica de Direito Privado

Nº: S/N

Bairro: DIVERSOS

UF: PE

CEP: 50000000

CPF/CNPJ: 10.565.000/0001-92

Atividade Técnica: 5 - COORDENAÇÃO OUTROS > #30501 - OUTROS 3 - Coordenação 40.00 hora por mês;

Observações

Coordenação de Equipe Técnica dos Serviços especializados de engenharia para gestão de informações, com monitoramento On-line, e execução de ações da Defesa Civil para áreas de risco ou atingidas por desastres da cidade do Recife. 2º TERMO ADITIVO ao CONTRATO Nº 2001.03.2018 - Celebrado em 10/05/2019 - Objeto Prorrogação do Prazo de vigência por mais 12 meses, tendo como termo inicial 02/08/2020 e termo final de 01/08/2021. O valor global do contrato para o período prorrogado é de R\$ 7.240.380,91.

Número da ART: **PE20210669773**

Tipo de ART: OBRA / SERVIÇO

Registrada em: 25/08/2021

Forma de registro: COMPLEMENTAR

Participação técnica: EQUIPE

Empresa contratada: COLMEIA ARQUITETURA E ENGENHARIA LTDA

Contratante: **PREFEITURA DA CIDADE DO RECIFE**

Endereço do contratante: OUTROS CAIS DO APOLO

Complemento:

Cidade: RECIFE

Contrato: 2001.03.2018

Valor do contrato: R\$ 7.240.380,91

Ação institucional: Outros

Endereço da obra/serviço: SEM DEFINIÇÃO DIVERSOS

Complemento:

Cidade: RECIFE

Data de início: 01/08/2018

Situação: atividade em andamento

Finalidade: SEM DEFINIÇÃO

Proprietário: PREFEITURA DA CIDADE DO RECIFE

CPF/CNPJ: 10.565.000/0001-92

Nº: S/N

Bairro: BAIRRO DO RECIFE

UF: PE

CEP: 50030903

Celebrado em: 21/05/2018

Tipo de contratante: Pessoa Jurídica de Direito Privado

Nº: S/N

Bairro: DIVERSOS

UF: PE

CEP: 50000000

CPF/CNPJ: 10.565.000/0001-92

Atividade Técnica: 5 - COORDENAÇÃO OUTROS > #30501 - OUTROS 3 - Coordenação 40.00 hora por mês;

Observações

Coordenação de Equipe Técnica dos Serviços especializados de engenharia para gestão de informações, com monitoramento On-line, e execução de ações da Defesa Civil para áreas de risco ou atingidas por desastres da cidade do Recife. 3º TERMO ADITIVO ao CONTRATO Nº 2001.03.2018 - Objeto Prorrogação do Prazo de vigência por mais 12 meses, tendo como termo inicial 02/08/2021 e termo final de 01/08/2022. O valor global do contrato para o período prorrogado é de R\$ 7.240.380,91.

Número da ART: **PE20230936962**

Tipo de ART: OBRA / SERVIÇO

Registrada em: 27/03/2023

Forma de registro: COMPLEMENTAR

Participação técnica: EQUIPE

Empresa contratada: COLMEIA ARQUITETURA E ENGENHARIA LTDA

Contratante: **PREFEITURA DA CIDADE DO RECIFE**

Endereço do contratante: OUTROS CAIS DO APOLO

Complemento:

Cidade: RECIFE

Contrato: 2001.03.2018

Valor do contrato: R\$ 9.037.259,37

Ação institucional: Outros

Endereço da obra/serviço: SEM DEFINIÇÃO DIVERSOS

Complemento:

Cidade: RECIFE

Data de início: 01/08/2018

Situação: atividade em andamento

Finalidade: SEM DEFINIÇÃO

CPF/CNPJ: 10.565.000/0001-92

Nº: S/N

Bairro: BAIRRO DO RECIFE

UF: PE

CEP: 50030903

Celebrado em: 21/05/2018

Tipo de contratante: Pessoa Jurídica de Direito Privado

Nº: S/N

Bairro: DIVERSOS

UF: PE

CEP: 50000000

Hilda Wanderley Gomes
30cia Divisora / Engenharia Civil
CREA Nº 12548 7/PE





Certidão de Acervo Técnico - CAT
Resolução Nº 1025 de 30 de Outubro de 2009

CREA-PE

CAT COM REGISTRO DE ATESTADO

2220581141/2023

Atividade em andamento

Conselho Regional de Engenharia e Agronomia de Pernambuco

Proprietário: PREFEITURA DA CIDADE DO RECIFE

CPF/CNPJ: 10.565.000/0001-92

Atividade Técnica: 5 - COORDENAÇÃO OUTROS > #30501 - OUTROS 3 - Coordenação 40.00 hora por mês;

Observações

Coordenação de Equipe Técnica dos Serviços especializados de engenharia para gestão de informações, com monitoramento On-line, e execução de ações da Defesa Civil para áreas de risco ou atingidas por desastres da cidade do Recife. 4º TERMO ADITIVO ao CONTRATO Nº 2001.03.2018 - Valor Inicial R\$ 7.240.380,91 + Acréscimo R\$ 1.796.878,46.

Número da ART: PE20230938475

Tipo de ART: OBRA / SERVIÇO

Registrada em: 28/03/2023

Forma de registro: COMPLEMENTAR

Participação técnica: EQUIPE

Empresa contratada: COLMEIA ARQUITETURA E ENGENHARIA LTDA

Contratante: PREFEITURA DA CIDADE DO RECIFE

CPF/CNPJ: 10.565.000/0001-92

Endereço do contratante: OUTROS CAIS DO APOLO

Nº: S/N

Complemento:

Bairro: BAIRRO DO RECIFE

Cidade: RECIFE

UF: PE

CEP: 50030903

Contrato: 2001.03.2018

Celebrado em: 21/05/2018

Valor do contrato: R\$ 9.037.259,37

Tipo de contratante: Pessoa Jurídica de Direito Privado

Ação institucional: Outros

Endereço da obra/serviço: SEM DEFINIÇÃO DIVERSOS

Nº: S/N

Complemento:

Bairro: DIVERSOS

Cidade: RECIFE

UF: PE

CEP: 50000000

Data de início: 01/08/2018

Situação: atividade em andamento

Finalidade: SEM DEFINIÇÃO

Proprietário: PREFEITURA DA CIDADE DO RECIFE

CPF/CNPJ: 10.565.000/0001-92

Atividade Técnica: 5 - COORDENAÇÃO OUTROS > #30501 - OUTROS 3 - Coordenação 40.00 hora por mês;

Observações

Coordenação de Equipe Técnica dos Serviços especializados de engenharia para gestão de informações, com monitoramento On-line, e execução de ações da Defesa Civil para áreas de risco ou atingidas por desastres da cidade do Recife. 5º TERMO ADITIVO ao CONTRATO Nº 2001.03.2018 - Objeto Prorrogação do Prazo de vigência por mais 12 meses, tendo como termo inicial 02/08/2022 e termo final de 01/08/2023. O valor global do contrato para o período prorrogado é de R\$ 9.037.259,37.

Informações Complementares

CERTIFICAMOS, finalmente, que se encontra vinculado à presente Certidão de Acervo Técnico – CAT, o atestado contendo 15 folha(s), expedido pelo contratante da obra/serviço, a quem cabe a responsabilidade pela veracidade e exatidão das informações nele constantes.

Certidão de Acervo Técnico nº 2220581141/2023

27/07/2023, 08:43

15xa0

A CAT à qual o atestado está vinculado é o documento que comprova o registro do atestado no Crea.

A CAT é válida em todo o território nacional.

A CAT perderá a validade no caso de modificação dos dados técnicos qualitativos ou quantitativos nela contidos em razão de substituição ou anulação de ART.

A Certidão de Acervo Técnico (CAT) à qual o atestado está vinculado constituirá prova da capacidade técnico-profissional da pessoa jurídica somente se o responsável técnico indicado estiver ou venha a ser integrado ao seu quadro técnico por meio de declaração entregue no momento da habilitação ou da entrega das propostas.

Certificamos que se encontra vinculado à presente CAT o atestado apresentado em cumprimento à Lei nº 8.666/93, expedido pela pessoa jurídica contratante, a quem cabe a responsabilidade pela veracidade e exatidão das informações nele constantes. É de responsabilidade deste Conselho a verificação da atividade profissional em conformidade com a Lei nº 5.194/66 e Resoluções do Conselho Federal de Engenharia e Agronomia - CONFEA.

Este acervo é parcial e fica restrito aos serviços técnicos desenvolvidos pelo profissional especificamente nos períodos de 01/08/2018 a 30/04/2023.

Fica(m) Excluído(s), no entanto, o(s) serviço(s) cujas atribuições não compõem ao(s) profissional(is) em questão.

A autenticidade desta Certidão pode ser verificada em: <http://crea-pe.sitac.com.br/publico>, com a chave: 15xa0



141

Hilda Wanderley Gomes
Sócia Brasileira / Engenheira C.
CREA Nº 15854/PE





ATESTADO TÉCNICO PARCIAL

Atestamos para os devidos fins, que a empresa (contratada) COLMEIA ARQUITETURA E ENGENHARIA LTDA, estabelecida a Rua Dom Carlos Coelho, nº 110, no bairro da Boa Vista, na cidade do Recife/ PE, CEP: 50050-360, inscrita no CNPJ/MF sob o nº 41.051.046/0001-17, CREA/PE 5916, CAU Nº 17769-5, vem executando para o Município de Recife (contratante), sediada no Cais do Apolo, nº 925, no bairro do Recife, incrita no CNPJ nº 10.565.000/0001-92, através da Secretaria de Infraestrutura e Serviços Urbanos e da Secretaria de Defesa Civil (SEDEC), Prestação de **Serviços Especializados de Engenharia para Gestão de Informações, com Monitoramento On-Line, e Execução de Ações de Defesa Civil para Áreas de Risco ou Atingidas por Desastres da Cidade do Recife**, conforme contrato Nº 2001.03.2018, período de 01/08/2018 até 30/04/2023 – valor atual do contrato R\$ 9.037.259,37.

ATIVIDADES DESENVOLVIDAS:

- **SERVIÇOS ESPECIALIZADOS DE ENGENHARIA PARA AÇÕES DE DEFESA CIVIL**

- **Atualização e Manutenção do Sistema de Gestão Integrada**

- **Elaboração do Plano de Projeto;**
- **Atualização e Manutenção de Plataforma On-line de Gestão das Informações e Atividades de Defesa Civil e Estruturação de uma Central de Monitoramento.**
- **Acompanhamento das Obras de Parceria (Obras de Estabilização De Taludes) e Melhoria Habitacionais;**
- **Captação e Análise de Dados Geográficos obtidos por Voos com Drones;**
- **Elaboração de Planos de Intervenção de 8 localidades.**

- **Elaboração de Plano de Projeto:**

O Plano de Projeto desenvolvido objetivou apresentar a metodologia de Gerenciamento de riscos, aplicadas aos processos de gestão da Defesa Civil do Recife, com o foco em aprimorar a gestão da informação de Defesa Civil, a partir de um modelo integrado de informações em tempo real, monitoramento sistemático das ações estruturadoras e agilidade na tomada de decisões, onde o tempo é crucial para salvar vidas, evitar catástrofes, e implementar o Plano de Respostas ao risco desenvolvido pela SEDEC. O Plano de Projeto foi

Este documento encontra-se registrado no Conselho Regional de Engenharia e Agronomia de Pernambuco, vinculado à Certidão nº 2220581141/2023, emitida em 27/07/2023



[Handwritten signature]

Certidão nº 2220581141/2023
09/11/2023, 08:11
Chave de Impressão: 15xa0

O documento neste ato registrado foi emitido em 27/07/2023 e contém 15 folhas

Rua Afonso Pena, 550, Santo Amaro, Recife – CEP: 50.050.130.
Fone: 81- 3355 - 2115 / Fax: 3355 - 2100 / DDG: 0800 - 0813400
E-mail: codeir@recife.pe.gov.br

Cais do Apolo, 925
Recife - Pernambuco
CEP 50.030-903
fone (81) 3355.8000
www.recife.pe.gov.br

1537 169

[Handwritten signature]
Hilda Wanderley Gomes
Sócia Diretora | Engenharia Civil
CREA nº 12554 N1PE





PREFEITURA DO

RECIFE

coordenado por técnico da Consultora com certificação pelo Instituto de Gerenciamento de Projetos (Project Management Institute, PMI), com aplicação da metodologia preconizada pelo PMBOK GUIDE®.

O Plano de Projeto e os principais aspectos metodológicos adotados, ou seja, o roteiro e os procedimentos segundo os quais a implantação do modelo de gestão de defesa civil do Recife é a linha de base para medição de desempenho, monitoramento e controle dos processos da Defesa civil do Recife, quais sejam:

1. Desenvolvimento de Plano de Modelo de Gestão;

1.1 Definições dos desenhos dos processos das respostas aos riscos da Defesa Civil;

- a) Obras de Parceria;
- b) Monitoramentos das áreas de risco;
- c) Vistorias em área de risco;
- d) Plano de comunidade Responsável;
- e) Ações Operacionais;

1.2 Análises dos Processos;

- a) Obras de Parceria;
- b) Monitoramentos das áreas de risco;
- c) Vistorias em área de risco;
- d) Plano de comunidade Responsável;
- e) Ações Operacionais;

1.3 Identificação dos tipos de Riscos tratados no âmbito da Defesa Civil;

Categorização dos Riscos

- Naturais
 - a. Riscos Geológicos;
 - b. Riscos Hidrológicos;
 - c. Riscos Meteorológicos;
- Antrópicos
 - d. Risco Estrutural;
 - e. Risco de Incêndio;
 - f. Risco Ambiental;
 - g. Socioeconômico/Cultural;
 - h. Infraestrutura;

1.4 - Definição do grau de priorização e impacto dos riscos;

1.5 - Definição de estratégia de ação;

1.6 - Definição de Plano de Monitoramento e Controle;

Este documento encontra-se registrado no Conselho Regional de Engenharia e Agronomia de Pernambuco, vinculado à Certidão nº 2220581141/2023, emitida em 27/07/2023



Certidão nº 2220581141/2023
09/11/2023, 08:11

Chave de Impressão: 15xa0

O documento neste ato registrado foi emitido em 27/07/2023 e contém 15 folhas

Cais do Apolo, 925

Recife - Pernambuco

CEP 50.030-903

fone (81) 3355.8000

www.recife.pe.gov.br

Rua Afonso Pena, 550, Santo Amaro, Recife – CEP: 50.050.130.
Fone: 81- 3355 - 2115 / Fax: 3355 - 2100 / DDG: 0800 - 0813400
E-mail: codeir@recife.pe.gov.br

Hilda Wanderley Gomes
Sócia Diretora / Engenheira Civ.
CREA Nº 14884 D/PE





- Atualização e manutenção de Plataforma On-line de Gestão das Informações e Atividades de Defesa Civil e estruturação de uma Central de Monitoramento.

Fornecimento de Plataforma de Gestão via SaaS para gestão das informações, desenvolvida para da Defesa Civil do Recife de acordo com os requisitos do Termo de Referência e do Plano de Projetos anteriormente descrito, materializando-se em um *framework* para o monitoramento de todos os processos de gestão de Defesa Civil e das atividades do contrato em tempo real, oportunizando o acompanhamento célere e atualizado das informações pertinentes aos pontos e situações de risco existentes na Cidade, bem como dos resultados das ações realizadas pelas equipes da Consultora e da SEDEC, através do trabalho descentralizado desenvolvido nas 6 (seis) regionais.

Qualificado como um sistema vivo, o mesmo está desenvolvido de forma permitir a atualização das informações em tempo real e para tanto, foi estruturada uma Central de Monitoramento com a disponibilização por parte da Consultora de técnicos capacitados trabalhando em regime de plantão 24 horas por dia, 7 dias por semana, possibilitando a emissão de relatórios de demandas e alertas aos gestores da SEDEC Recife, gerando dados e demandas para o planejamento e o redirecionamento de ações preventivas e de resposta.

Este documento encontra-se registrado no Conselho Regional de Engenharia e Agronomia de Pernambuco, vinculado à Certidão nº 2220581141/2023, emitida em 27/07/2023

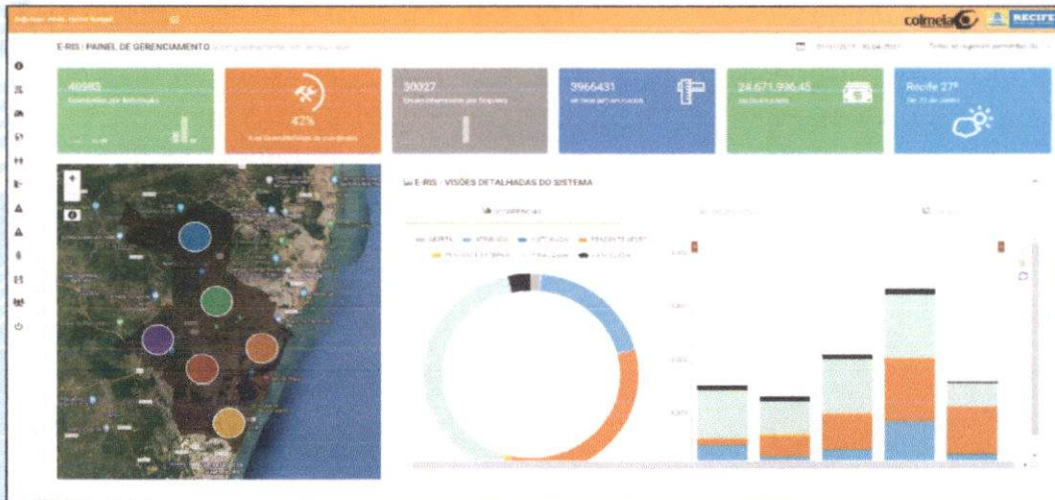


Figura 01 – Dashboard da Plataforma de Gestão On Line

- Prestação de serviços de desenvolvimento, gestão e manutenção de Plataforma On-line de Gestão das Informações em tempo real com (disponibilizada via SaaS - *Software as a Service*) capacidade arma-

Certidão nº 2220581141/2023
09/11/2023, 08:11

Chave de Impressão: 15xa0

O documento neste ato registrado foi emitido em 27/07/2023 e contém 15 folhas

Rua Afonso Pena, 550, Santo Amaro, Recife – CEP: 50.050.130.
Fone: 81- 3355 - 2115 / Fax: 3355 - 2100 / DDG: 0800 - 0813400
E-mail: codeir@recife.pe.gov.br

Hilda Wanderley Gomer
Sócia-Diretora / Engenheira Civil
CREA Nº 125447/PE



Cais do Apolo, 925
Recife - Pernambuco
CEP 50.030-903
fone (81) 3355.8000
www.recife.pe.gov.br

1537 163



PREFEITURA DO
RECIFE

zenamento de chamados, vistorias, monitoramento e ações de res-
posta;

- Desenvolvimento de aplicação com a disponibilização de dados geo-
gráficos e tabulares referentes aos riscos, incidentes e ocorrências,
resultado da dinâmica de ações das equipes;
- Sistema de informação estruturado de forma a permitir a contínua
implantação e atualização de informações em tempo real, de acordo
com a dinâmica da Defesa Civil, apoiando a tomada de decisão pelo
agente público;
- Implantação e operação de central de monitoramento da Plataforma
On-Line, instalada na SEDEC para acesso em tempo real dos relató-
rios gerenciais gerados pela Plataforma;
- O sistema da Plataforma On-Line de Gestão com módulo Web, de-
senvolvido em PHP com framework Laravel e banco de dados
MySQL e módulo Mobile, utilizado durante a realização das ativida-
des in loco, através dos tablets, é desenvolvido em Android com ban-
co de dados SQLite.
- Tela responsiva desenvolvida em html com jQuery com backend em
php e funciona nos mais diversos navegadores e equipamentos.
- O sistema tem disponibilidade 24/7, armazenado no AWS plataforma
de serviços de computação em nuvem da Amazon;
 - Disponibilização de Painéis gerenciais para tomada de de-
cisão na Plataforma, com resumo de ocorrências cadas-
tradas (48.974), vistorias realizadas (22.176), pontos de
risco cadastrados (28.722) e intervenções realizadas
(14.279), em tempo real, informações separadas por Re-
gional de atendimento da Defesa Civil;

Este documento encontra-se registrado no Conselho
Regional de Engenharia e Agronomia de Pernambuco,
vinculado à Certidão nº 2220581141/2023, emitida em
27/07/2023



Certidão nº 2220581141/2023
09/11/2023, 08:11

Chave de Impressão: 15xa0

O documento neste ato registrado foi emitido em 27/07/2023 e contém 15 folhas

Cais do Apolo, 925
Recife - Pernambuco
CEP 50.030-903
fone (81) 3355.8000
www.recife.pe.gov.br

1537 163

Rua Afonso Pena, 550, Santo Amaro, Recife – CEP: 50.050.130.
Fone: 81- 3355 - 2115 / Fax: 3355 - 2100 / DDG: 0800 - 0813400
E-mail: codeir@recife.pe.gov.br

Hilda Vanderley Gomes
Sócia Diretora / Engenheira C.
CRA nº 14584 NPE





Item	Jan/19	Fev/19	Mar/19	Abr/19	Mai/19	Jun/19	Jul/19	Ver Mais
Vistorias Realizadas	22176	7211	2100	3532	1912	2758	3662	Ver Mais
Ocorrências Registradas	48974	9466	9072	8140	7348	6737	8211	Ver Mais
Total de Pontos de Risco	28722	5307	5129	4475	4426	4923	4462	Ver Mais
Intervenções	14279	2646	2074	4000	3174	239	2146	Ver Mais

Figura 02 – Painel de Gerenciamento – Consolidação de dados Vistorias, Ocorrências, Pontos de Risco e Intervensões.

- Geração de Relatórios Gerenciais a partir dos dados cadastrados;
- Geração de informação de produtividade dos agentes de defesa civil em campo no âmbito do atendimento das solicitações, para registro e armazenamento;
- Informação de Produtividade dos atendimentos nas regionais descentralizadas de defesa civil no âmbito do atendimento das solicitações;
- Cadastro e atualização de ocorrências, incidentes e desastres;

	Jan/19	Fev/19	Mar/19	Abr/19	Mai/19	Jun/19	Jul/19	Ver Mais
Ocorrências Registradas	48974	9466	9072	8140	7348	6737	8211	Ver Mais
Atendimentos	22	7	7	4	9	45	3	
Atuação em Bloco	2275	514	405	480	410	180	176	
Atendimento Especial de Defesa de Infraestrutura	150	19	20	19	10	10	21	
Deslocamento: Frotas próprias	270	19	34	24	27	149	26	
Deslocamento: Total de Uberia ou Condição Especial	11	4	3	2	0	0	1	
Deslocamento: Total Uberia	51	8	9	2	13	16	6	
Deslocamento de terceiros	5681	954	691	450	276	4	616	
Emprego Aluguel	399	1	10	14	2	268	7	
Emprego com Danos/Risco	10711	735	1234	836	1026	5356	1303	
Indústria	109	2	4	4	5	0	6	
Invasão de Terreno de Área de Reserva	219	30	11	48	31	9	25	
Muro com Danos	1463	206	363	285	211	142	256	
Resposta de Ofício	684	45	223	0	2	230	1	
Risco de deslocamento de barragem	25274	4226	5170	5142	4291	29	4416	
Temporário de Ancoras	15	6	6	10	2	4	5	
Utilização de Helicóptero	3176	695	795	660	562	96	405	

Figura 03 – Painel de Gerenciamento – Consolidação e Tipificação de Ocorrências – jan/19 a abr/23

- Registro, atualização, espacialização e qualificação dos pontos de risco identificados através vistorias;

Este documento encontra-se registrado no Conselho Regional de Engenharia e Agronomia de Pernambuco, vinculado à Certidão nº 2220581141/2023, emitida em 27/07/2023



Certidão nº 2220581141/2023
09/11/2023, 08:11

Chave de Impressão: 15xa0

O documento neste ato registrado foi emitido em 27/07/2023 e contém 15 folhas

Cais do Apolo, 925
Recife - Pernambuco
CEP 50.030-903
fone (81) 3355.8000
www.recife.pe.gov.br

Rua Afonso Pena, 550, Santo Amaro, Recife – CEP: 50.050.130.
Fone: 81- 3355 - 2115 / Fax: 3355 - 2100 / DDG: 0800 - 0813400
E-mail: codeir@recife.pe.gov.br

[Handwritten Signature]
Hilda Wanderley Gomes
Sócia Diretora | Engenheira C.
C.R.E.A. Nº 18554 DPE





RECIFE

- Mapeamento de registro dos pontos de riscos, vistorias e intervenções cadastrados;
- Registro das vistorias realizadas nas áreas de risco com aplicação de formulários específicos para área de encostas, imóveis e alagados;
- Registro de atendimento Social, através do cadastramento das Famílias atendidas nas áreas de riscos;
- Registro de aplicação de lonas plásticas;
- Registro de serviços de capinação e limpeza;
- Registro de remoções e demolições;
- Registro de obras de parceira, com registro de cronograma de andamento da obra, registros fotográficos, registro de valor aplicado;
- Emissão de relatórios gerenciais de cada tipo de ocorrência, de acordo com os processos definidos no Plano de Projeto;
- Emissão de relatórios analíticos e sintéticos;
- Armazenamento do registro do histórico de ocorrências e possibilidade de cruzamento de informações;
- Registro On-Line (4G) e/ou armazenamento na memória do dispositivo mobile para posterior migração para o Sistema de Informações;
- Registro e coleta de imagens, vídeos, coordenadas geográficas, registros textuais e/ou gravação de voz através de dispositivo mobile;
- Registro das ocorrências contemplando as diversas tipologias de ações da Defesa Civil (morros, alagados, imóveis, auxílio moradia, acompanhamento social,) de acordo com seus formulários próprios através de dispositivo mobile e plataforma web.

Este documento encontra-se registrado no Conselho Regional de Engenharia e Agronomia de Pernambuco, vinculado à Certidão nº 2220581141/2023, emitida em 27/07/2023



[Handwritten signature]

Tipo de Ação	Quantidade	Tipologia	Quantidade
Ações de Defesa Civil	1537	Alagados	1537
Atendimento Social	163	Morros	163
Arquitetura
Defesa Civil
Encostas
Imóveis
Intervenções
Limpeza
Monitoramento
Obras de Parceria
Outros

Figura 04 – Painel de Gerenciamento – Consolidação e Tipificação das Tipologias de Ações– Jan/19 a abr/23

Rua Afonso Pena, 550, Santo Amaro, Recife – CEP: 50.050.130.
 Fone: 81- 3355 - 2115 / Fax: 3355 - 2100 / DDG: 0800 - 0813400
 E-mail: codeir@recife.pe.gov.br

Certidão nº 2220581141/2023

09/11/2023, 08:11
 Chave de Impressão: 15xa0

O documento neste ato registrado foi emitido em 27/07/2023 e contém 15 folhas

[Handwritten signature]
 Hilda Wanderley Gomes
 Sócia Diretora / Engenheira CREA Nº 18544 O/P/E





PREFEITURA DO

RECIFE

- Controle dinâmico das permissões e direcionamento de atividades de acordo com o perfil do usuário pelos gestores diretos;
- Acompanhamento das equipes de campo, proporcionando a visualização das informações em um mapa e exibindo a localização das equipes de campo em tempo real;
- Registro das informações dos Planos de Intervenções já elaborados, com a espacialização da área, números de pontos de riscos, atribuição de risco dos imóveis, quantificação de área de implantação de ponto de lona, quantificação e orçamentação paramétrica das intervenções possíveis nos pontos de risco cadastrados;
- Aplicação para gestão das atividades das equipes de campo em tempo real, através de rastreamento de dispositivo mobile:

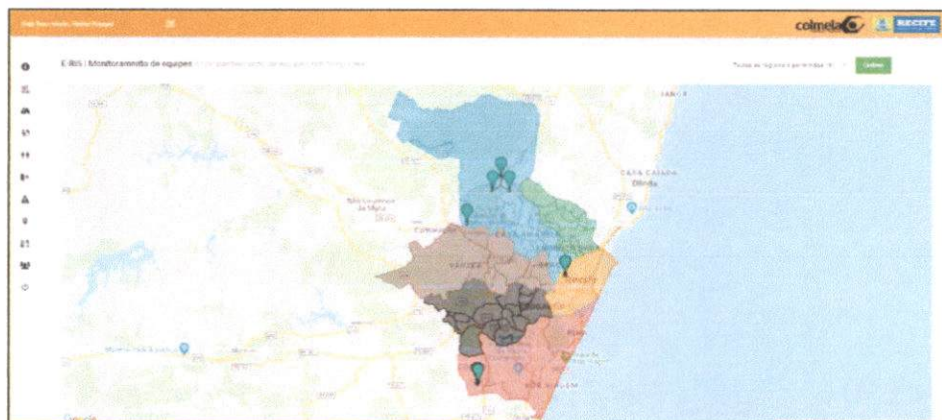


Figura 05 – Painel de Gerenciamento – Acompanhamento das Equipes em Campo – Tela de Tempo Real

- Acompanhamento das Obras de Parceria (Obras de Estabilização de Taludes) e Melhoria Habitacionais;

As atividades realizadas referem-se ao processo de apoio, capacitação e treinamento das equipes da SEDEC Recife acerca do Programa Parceira, a execução das obras e o acompanhamento técnico social às famílias beneficiárias pelo supracitado programa, destacando os avanços e os entraves encontrados durante o período.

Os acompanhamentos sistemáticos às obras de tratamento de encosta, através da metodologia do Parceria, foram realizados em paralelo às atividades de monitoramento, com as ações socioeducativas realizadas pela equipe psicossocial e o atendimento às ocorrências solicitadas pela população por meio dos canais de atendimento oportunizados pela SEDEC Recife. Entre outras atividades destaca-se:

Rua Afonso Pena, 550, Santo Amaro, Recife – CEP: 50.050.130.
Fone: 81- 3355 - 2115 / Fax: 3355 - 2100 / DDG: 0800 - 0813400
E-mail: codeir@recife.pe.gov.br

Este documento encontra-se registrado no Conselho Regional de Engenharia e Agronomia de Pernambuco, vinculado à Certidão nº 2220581141/2023, emitida em 27/07/2023



Certidão nº 2220581141/2023
09/11/2023, 08:11

Chave de Impressão: 15xa0

O documento neste ato registrado foi emitido em 27/07/2023 e contém 15 folhas

Hilda Wanderley Gomes
Sócia-Diretora / Engenheira CREA nº 14554 NPE



Cais do Apolo, 925
Recife - Pernambuco
CEP 50.030-903
fone (81) 3355.8000
www.recife.pe.gov.br

1537 169



PREFEITURA DO

RECIFE

- Ações de Estabilização de Taludes

- Acompanhamento das ações de estabilização de talude de acordo com plano de obra validado pela Secretaria de Defesa Civil no âmbito do Programa Parceria nos Morros;
- Elaboração de projetos básicos com soluções técnicas para a estabilização de taludes suscetíveis ao risco geotécnico através de soluções de engenharia simplificadas executadas em Parceria com o morador beneficiado, que fornece a mão-de-obra, elaboradas com base nos levantamentos realizados pelas equipes de campo da SEDEC. Os projetos contêm cronograma, croqui, especificações, quantitativos de materiais e orçamento de insumos a ser utilizados na obra;
- Supervisão e apoio técnico as equipes de campo de fiscalização dos serviços;
- Visitas técnicas periódicas de monitoramento das obras e solução de eventuais dúvidas durante a execução;
- Elaboração de relatório de acompanhamento mensal das obras de parceria;
- Realização de vistorias de viabilidade técnica para obras de parceria;
- Apoio e suporte técnico social às equipes da SEDEC nas Obras de Parceria;

- Ações de Melhoria Habitacional

- Acompanhamento das ações de melhoria habitacional;
- Elaboração de projeto de melhoria habitacional contemplando cronograma, croqui, especificações, quantitativos de matérias e orçamento de insumos a ser utilizados na obra;
- Supervisão e apoio técnico as equipes de campo de fiscalização dos serviços;
- Apoio e suporte técnico social às equipes da SEDEC nas Obras de Parceria;

Este documento encontra-se registrado no Conselho Regional de Engenharia e Agronomia de Pernambuco, vinculado à Certidão nº 2220581141/2023, emitida em 27/07/2023



Certidão nº 2220581141/2023
09/11/2023, 08:11

Chave de Impressão: 15xa0

O documento neste ato registrado foi emitido em 27/07/2023 e contém 15 folhas

Cais do Apolo, 925
Recife - Pernambuco
CEP 50.030-903
fone (81) 3355.8000
www.recife.pe.gov.br

Rua Afonso Pena, 550, Santo Amaro, Recife – CEP: 50.050.130.
Fone: 81- 3355 - 2115 / Fax: 3355 - 2100 / DDG: 0800 - 0813400
E-mail: codeir@recife.pe.gov.br

Hilda Wanderley Gomes
Sócia Diretora / Engenheira Civil
CREA Nº 14544/PE





Endereço	Região	Localidade	Empresa	Descrição	Status	%	Data	Ações
Rua 133 N. Margem 20	NORTE	ALTO DA ESPERANÇA	REDEC Engenharia	Ampliação de rede elétrica	Finalizado	100%	28/06/2023	
157 Travessa São João Amadorino N. 100	NORTE	ALTO DO CÉU	REDEC Engenharia	Melhoria Habitacional	Em andamento	99%	28/06/2023	
Rua Comendador Ezequiel Moraes 111	NORDESTE	ALTO DO NORTE	REDEC Engenharia	Melhoria Habitacional	Em andamento	79%	28/06/2023	
Rua Comendador Ezequiel Moraes 80	NORDESTE	ALTO DA ESPERANÇA	REDEC Engenharia	Melhoria Habitacional	Finalizado	100%	26/06/2023	
Rua Manoel Luís 23	NORDESTE	ALTO DA ESPERANÇA	REDEC Engenharia	Alvenaria armada com telha cerâmica	Em andamento	7%	28/06/2023	
Rua da Serraria - 100, 200A, 300B	NORDESTE	ALTO DO CÉU	REDEC Engenharia	Melhoria Habitacional com 02 unidades	Em andamento	8%	28/06/2023	
27 Travessa Doutor Marco Antônio 339	SUL	LAGOA ENCANTADA	REDEC Engenharia	Ativ. de saneamento	Finalizado	100%	24/06/2023	
Rua São João 91	SUL	LAGOA ENCANTADA	REDEC Engenharia	Comunicação com 03 unidades	Em andamento	30%	28/06/2023	
27 Travessa São João 395	NORDESTE	ALTO DA ESPERANÇA	REDEC Engenharia	Alvenaria armada com 02 unidades	Em andamento	6%	28/06/2023	
Rua Maurício de Gusmão	NORDESTE	ALTO DO CÉU	REDEC Engenharia	Tela	Em andamento	27%	28/06/2023	

Figura 06 – Painel de Gerenciamento – Intervenções de Obras de Parceria – Status de acompanhamento em Tempo Real

QUADRO DE OBRAS CONCLUÍDAS NO PERÍODO – 2.158 OBRAS

TIPO DE INTERVENÇÃO	QUANTIDADE	ÁREA DE INTERVENÇÃO (M²)
ACESSO/PASSEIO/DRENAGEM	300	20.275,30
ALVENARIA ARMADA	305	13.067,52
ALVENARIA E TELA	223	17.671,66
CORRIMÃO	294	6.423,53
DRENAGEM	55	1.600,05
DRENAGEM E TELA	20	1.809,40
MELHORIA HABITACIONAL	776	30.253,76
TELA ARGAMASSADA	58	4.016,40
RIP-RAP	109	6.325,81
RIP-RAP E ALVENARIA	18	1.211,98

QUADRO DE PROJETOS ELABORADOS NO PERÍODO – 3.630 Projetos

TIPO DE INTERVENÇÃO	QUANTIDADE	ÁREA DE PROJETO (M²)
TELA ARGAMASSADA	192	13.294,00
RIP-RAP	277	16.074,00
RIP-RAP COM TELA ARGAMASSADA	23	1.449,00
ALVENARIA ARMADA	770	32.986,00
ALVENARIA ARMADA E TELA ARGAMASSADA	938	74.336,00
ALVENARIA ARMADA E RIP-RAP	25	1.583,00
ALVENARIA ARMADA, RIP-RAP E TELA	21	1.323,00
MELHORIA HABITACIONAL	1173	45.723,00
ACESSO / DRENAGEM / CERCA	141	9.528,00
DRENAGEM	70	2.036,00

RELAÇÃO DAS LOCALIDADES - ÁREAS DE MORRO

ITEM	M.R.	REGIONAL	LOCALIDADE	BAIRRO
1	2.3	NORTE	ALTO DA ESPERANÇA (DOIS UNIDOS)	DOIS UNIDOS
2	2.3	NORTE	ALTO DA LIBERDADE	DOIS UNIDOS
3	2.3	NORTE	ALTO DO AGAVE	DOIS UNIDOS
4	2.2	NORTE	ALTO DO BEJAMIM	ALTO SANTA TEREZINHA
5	2.3	NORTE	ALTO DO CAPITÃO	DOIS UNIDOS
6	2.2	NORTE	ALTO DO CÉU	ALTO SANTA TEREZINHA
7	2.2	NORTE	ALTO DO COTÓ	ÁGUA FRIA
8	2.2	NORTE	ALTO DO DEODATO	ALTO SANTA TEREZINHA
9	2.2	NORTE	ALTO DO GUILHERMINO	ALTO SANTA TEREZINHA

Rua Afonso Pena, 550, Santo Amaro, Recife – CEP: 50.050.130.
 Fone: 81- 3355 - 2115 / Fax: 3355 - 2100 / DDG: 0800 - 0813400
 E-mail: codeir@recife.pe.gov.br

Este documento encontra-se registrado no Conselho Regional de Engenharia e Agronomia de Pernambuco, vinculado à Certidão nº 2220581141/2023, emitida em 27/07/2023



[Handwritten signature]

Certidão nº 2220581141/2023
 09/11/2023, 08:11

Chave de Impressão: 15xa0

O documento neste ato registrado foi emitido em 27/07/2023 e contém 15 folhas

[Handwritten signature]
Hilda Wanderley Gomes
 Sócia Diretora / Engenheira Civil
 CREA Nº 14584-9/PE





PREFEITURA DO
RECIFE

10	2.3	NORTE	ALTO DO MARACANÁ	DOIS UNIDOS
11	2.2	NORTE	ALTO DO MIRAMAR	FUNDÃO DE FORA
12	2.2	NORTE	ALTO DO PASCOAL	ALTO SANTA TEREZINHA
13	2.2	NORTE	ALTO DO PERERINHA	ÁGUA FRIA
14	2.3	NORTE	ALTO DO ROSÁRIO	DOIS UNIDOS
15	2.3	NORTE	ALTO DOS COQUEIROS	LINHA DO TIRO
16	2.2	NORTE	ALTO SANTA TEREZINHA	ALTO SANTA TEREZINHA
17	2.3	NORTE	AV. OPERARIA	LINHA DO TIRO
18	2.2	NORTE	BOMBA DO HEMETERIO	BOMBA DO HEMETERIO
19	2.2	NORTE	CAJUEIRO / ALTO DO MIRAMAR	CAJUEIRO
20	2.3	NORTE	CARA E COROA	DOIS UNIDOS
21	2.2	NORTE	CGO. ABUFARI	ÁGUA FRIA
22	2.2	NORTE	CGO. ANTONIO RODRIGUES	BOMBA DO HEMETERIO
23	2.3	NORTE	CGO. CENTRAL	LINHA DO TIRO
24	2.2	NORTE	CGO. DA CALMA	BOMBA DO HEMETERIO
25	2.3	NORTE	CGO. DA CAMILA	DOIS UNIDOS
26	2.3	NORTE	CGO. DA JAQUEIRA	LINHA DO TIRO
27	2.2	NORTE	CGO. DA PADARIA	ÁGUA FRIA
28	2.3	NORTE	CGO. DA PICADA	DOIS UNIDOS
29	2.3	NORTE	CGO. DAS NEGAS	LINHA DO TIRO
30	2.3	NORTE	CGO. DO ABDIAS	LINHA DO TIRO
31	2.2	NORTE	CGO. DO BOMBEIRENSE	BOMBA DO HEMETERIO
32	2.2	NORTE	CGO. DO COTO	BOMBA DO HEMETERIO
33	2.3	NORTE	CGO. DO CURIÓ	DOIS UNIDOS
34	2.2	NORTE	CGO. DO DEODATO	ÁGUA FRIA
35	2.3	NORTE	CGO. DO MORCEGO	DOIS UNIDOS
36	2.3	NORTE	CGO. DO SARGENTO	LINHA DO TIRO
37	2.3	NORTE	CGO. DO TIRO	LINHA DO TIRO
38	2.2	NORTE	CGO. JOÃO CARVOEIRO	ÁGUA FRIA
39	2.2	NORTE	CGO. JOÃO FRANCISCO	ÁGUA FRIA
40	2.3	NORTE	CGO. LEÓNICIO RODRIGUES	LINHA DO TIRO
41	2.3	NORTE	CGO. MANOEL JOÃO	LINHA DO TIRO
42	2.2	NORTE	CGO. PASTOR BENOBY	BOMBA DO HEMETERIO
43	2.2	NORTE	CGO. SÃO JOSÉ.(AGUA FRIA)	ÁGUA FRIA
44	2.3	NORTE	CGO. SÃO JOSÉ.(DOIS UNIDOS)	DOIS UNIDOS
45	2.2	NORTE	CGO. SÃO SEBASTIÃO	ÁGUA FRIA
46	2.3	NORTE	CGO. TANCREDO NEVES	DOIS UNIDOS
47	2.3	NORTE	CHAGAS FERREIRA	LINHA DO TIRO
48	2.3	NORTE	DOIS UNIDOS	DOIS UNIDOS
49	2.2	NORTE	FUNDÃO	FUNDÃO
50	2.2	NORTE	PORTO DA MADEIRA	BEBERIBE
51	2.3	NORTE	SÍTIO DO ROSÁRIO	DOIS UNIDOS
52	2.3	NORTE	VALE DO SENHOR	DOIS UNIDOS
53	2.2	NORTE	VILA MONARCA	ALTO SANTA TEREZINHA
ITEM	M.R.	REGIONAL	LOCALIDADE	BAIRRO
54	3.3	NORDESTE	ALTO DA BICA	PASSARINHO
55	3.3	NORDESTE	ALTO DA BRASILEIRA	NOVA DESCOBERTA
56	3.3	NORDESTE	ALTO DA GUABIRABA	GUABIRABA
57	3.3	NORDESTE	ALTO DA LOURA	GUABIRABA
58	3.3	NORDESTE	ALTO DA TELHA	PASSARINHO
59	3.3	NORDESTE	ALTO DAS QUEIMADAS	NOVA DESCOBERTA
60	3.3	NORDESTE	ALTO DAS PEDRINHAS	BREJO DA GUABIRABA
61	3.3	NORDESTE	ALTO DO JIQUIRI	GUABIRABA
62	3.3	NORDESTE	ALTO DO MARRECO	GUABIRABA
63	3.3	NORDESTE	ALTO DO REFUGIO	NOVA DESCOBERTA
64	3.3	NORDESTE	ALTO DO RESERVATÓRIO	NOVA DESCOBERTA
65	3.3	NORDESTE	ALTO DO VENÂNCIO	GUABIRABA
66	3.3	NORDESTE	ALTO JOSÉ IDALINO	GUABIRABA
67	3.3	NORDESTE	ALTO MANOEL CARROCEIRO	GUABIRABA
68	3.3	NORDESTE	ALTO SANTA LUZIA	NOVA DESCOBERTA
69	3.3	NORDESTE	ALTO SANTA TEREZA	PASSARINHO
70	3.3	NORDESTE	ALTO SÓ NOS DOIS	PASSARINHO
71	3.3	NORDESTE	ARCA DE NOÉ	PASSARINHO
72	3.3	NORDESTE	BOLA NA REDE	GUABIRABA
73	3.3	NORDESTE	BOM CLIMA	GUABIRABA
74	3.3	NORDESTE	CGO. DA AREIA	NOVA DESCOBERTA
75	3.3	NORDESTE	CGO. DA BICA	PASSARINHO
76	3.1	NORDESTE	CGO. DA FORTUNA	DOIS IRMÃOS
77	3.3	NORDESTE	CGO. DA LOURA	GUABIRABA
78	3.3	NORDESTE	CGO. DA TELHA	PASSARINHO
79	3.3	NORDESTE	CGO. DO BOLEIRO	NOVA DESCOBERTA
80	3.3	NORDESTE	CGO. DO INACIO	NOVA DESCOBERTA
81	3.3	NORDESTE	CGO. DO JENI PAPO	GUABIRABA

Rua Afonso Pena, 550, Santo Amaro, Recife – CEP: 50.050.130.
 Fone: 81- 3355 - 2115 / Fax: 3355 - 2100 / DDG: 0800 - 0813400
 E-mail: codeir@recife.pe.gov.br

Este documento encontra-se registrado no Conselho Regional de Engenharia e Agronomia de Pernambuco, vinculado à Certidão nº 2220581141/2023, emitida em 27/07/2023



[Handwritten signature]

Certidão nº 2220581141/2023
09/11/2023, 08:11

Chave de Impressão: 15xa0

O documento neste ato registrado foi emitido em 27/07/2023 e contém 15 folhas

[Handwritten signature]
 Hilda Wanderley Gomes
 Sócia Otorora / Engenheira C.
 CREA Nº 148547/PE





PREFEITURA DO
RECIFE

82	3.3	NORDESTE	CGO. DO JOAQUIM	NOVA DESCOBERTA
83	3.3	NORDESTE	CGO. DO MARRECO	GUABIRABA
84	3.3	NORDESTE	CGO. JARDIM PRIMAVERA	GUABIRABA
85	3.3	NORDESTE	CGO. JOSÉ APRIGIO	GUABIRABA
86	3.3	NORDESTE	CGO. JOSÉ IDALINO	GUABIRABA
87	3.3	NORDESTE	CGO. MANOEL CARROCEIRO	GUABIRABA
88	3.3	NORDESTE	CGO. MANOEL DAS MENINAS	GUABIRABA
89	3.3	NORDESTE	CGO. PEDRO DA COCADA	NOVA DESCOBERTA
90	3.3	NORDESTE	CGO. SANTA TEREZA	PASSARINHO
91	3.3	NORDESTE	PASSARINHO ALTO	PASSARINHO
92	3.3	NORDESTE	SÍTIO DOS MACACOS	GUABIRABA
93	3.1	NORDESTE	SÍTIO DOS PINTOS	DOIS IRMÃOS
94	3.1	NORDESTE	SÍTIO SÃO BRAS	DOIS IRMÃOS
95	3.3	NORDESTE	VILA BOA VISTA	GUABIRABA
96	3.3	NORDESTE	VILA CANAA	GUABIRABA
97	3.3	NORDESTE	VILA DA AMIZADE	PASSARINHO
98	3.3	NORDESTE	VILA DA PAIXÃO	PASSARINHO
99	3.3	NORDESTE	VILA DO TETRA	PASSARINHO
100	3.3	NORDESTE	VILA FREI DAMIÃO	PASSARINHO
101	3.2	NOROESTE	ALTO 13 DE MAIO	VASCO DA GAMA
102	3.3	NOROESTE	ALTO ANTONIO FELIX	NOVA DESCOBERTA
103	3.2	NOROESTE	ALTO DA ESPERANÇA (VASCO DA GAMA)	VASCO DA GAMA
104	3.2	NOROESTE	ALTO DO RESPLENDOR (ALTO DA FAVELA)	VASCO DA GAMA
105	3.2	NOROESTE	ALTO DA SERRINHA	ALTO JOSÉ BONIFACIO
106	3.2	NOROESTE	ALTO DAS PEDRINHAS	VASCO DA GAMA
107	3.2	NOROESTE	ALTO DO BRASIL	ALTO JOSÉ BONIFACIO
108	3.3	NOROESTE	ALTO DO CRUZEIRO	NOVA DESCOBERTA
109	3.2	NOROESTE	ALTO DO EUCALIPTO	VASCO DA GAMA
110	3.3	NOROESTE	ALTO DO LEONARDO	NOVA DESCOBERTA
111	3.1	NOROESTE	ALTO DO MANDÚ	ALTO DO MANDÚ
112	3.2	NOROESTE	ALTO DA SAUDADE (ALTO DO PARAGUAI)	ALTO JOSÉ BONIFACIO
113	3.2	NOROESTE	ALTO DO TIRO	ALTO JOSÉ BONIFACIO
114	3.3	NOROESTE	ALTO DR. CAETÉS	NOVA DESCOBERTA
115	3.3	NOROESTE	ALTO JARDIM PROGRESSO	NOVA DESCOBERTA
116	3.2	NOROESTE	ALTO JOSÉ BONIFACIO	ALTO JOSÉ BONIFACIO
117	3.2	NOROESTE	ALTO JOSÉ DO PINHO	ALTO JOSÉ DO PINHO
118	3.2	NOROESTE	ALTO MUNDO NOVO	VASCO DA GAMA
119	3.2	NOROESTE	ALTO NOSSA SRA. DE FATIMA	VASCO DA GAMA
120	3.1	NOROESTE	ALTO SANTA IZABEL	ALTO SANTA IZABEL
121	3.1	NOROESTE	APIUCOS	APIUCOS
122	3.3	NOROESTE	BOLO DE NOIVA	MACAXEIRA
123	3.3	NOROESTE	BURITY	MACAXEIRA
124	3.2	NOROESTE	CGO. ANTONIO LEÃO	ALTO JOSÉ BONIFACIO
125	3.3	NOROESTE	CGO. DA IMBAUBA	NOVA DESCOBERTA
ITEM	M.R.	REGIONAL	LOCALIDADE	BAIRRO
126	3.3	NOROESTE	CGO. DA JOSELIA	NOVA DESCOBERTA
127	3.3	NOROESTE	CGO. DO ARCANJO	NOVA DESCOBERTA
128	3.2	NOROESTE	CGO. DO BARTOLOMEU	ALTO JOSÉ DO PINHO
129	3.3	NOROESTE	CGO. DO BEIJU	NOVA DESCOBERTA
130	3.2	NOROESTE	CGO. DO BOTIÃO	VASCO DA GAMA
131	3.2	NOROESTE	CGO. DO CARUÁ	VASCO DA GAMA
132	3.2	NOROESTE	CGO. DO EUCALIPTO	NOVA DESCOBERTA
133	3.2	NOROESTE	CGO. DO EUCLIDES	ALTO JOSÉ BONIFACIO
134	3.3	NOROESTE	CGO. DO LEONCIO	NOVA DESCOBERTA
135	3.2	NOROESTE	CGO. DO OURO	VASCO DA GAMA
136	3.2	NOROESTE	CGO. FREDERICO OZANA	VASCO DA GAMA
137	3.2	NOROESTE	CGO. JOSÉ DA GAITA	BREJO DE BEBERIBE
138	3.2	NOROESTE	CGO. JOSÉ GRANDE	ALTO JOSÉ BONIFACIO
139	3.2	NOROESTE	CGO. SÃO DOMINGOS SÁVIO	ALTO JOSÉ BONIFACIO
140	3.2	NOROESTE	JARDIM VASCO DA GAMA	VASCO DA GAMA
141	3.3	NOROESTE	MACAXEIRA	MACAXEIRA
142	3.2	NOROESTE	MANGABEIRA	MANGABEIRA
143	3.3	NOROESTE	MARIPÁ	NOVA DESCOBERTA
144	3.2	NOROESTE	MORRO DA CONCEIÇÃO	MORRO DA CONCEIÇÃO
145	3.3	NOROESTE	NOVA DESCOBERTA	NOVA DESCOBERTA
146	3.3	NOROESTE	OLHO D'ÁGUA	NOVA DESCOBERTA
147	3.1	NOROESTE	SERRA PELADA	APIUCOS
148	3.2	NOROESTE	VASCO DA GAMA	VASCO DA GAMA
149	3.3	NOROESTE	VILA DA UNIÃO	MACAXEIRA
150	3.3	NOROESTE	VILA ESPERANÇA	MACAXEIRA
151	3.1	NOROESTE	VILA MACIONILA	APIUCOS
152	3.2	NOROESTE	VILA SKY LAB	MANGABEIRA
153	3.2	NOROESTE	VILA UM POR TODOS	VASCO DA GAMA

Este documento encontra-se registrado no Conselho Regional de Engenharia e Agronomia de Pernambuco, vinculado à Certidão nº 2220581141/2023, emitida em 27/07/2023



[Handwritten signature]


Certidão nº 2220581141/2023
09/11/2023, 08:11
Chave de Impressão: 15xa0

O documento neste ato registrado foi emitido em 27/07/2023 e contém 15 folhas

Rua Afonso Pena, 550, Santo Amaro, Recife – CEP: 50.050.130.
Fone: 81- 3355 - 2115 / Fax: 3355 - 2100 / DDG: 0800 - 0813400
E-mail: codeir@recife.pe.gov.br

[Handwritten signature]
Hilda Wanderley Gomes
3001a Diretora / Engenharia Civil
RUA DA TRAVESSA 1105

[Handwritten signature]



Cais do Apolo, 925
Recife - Pernambuco
CEP 50.030-903
fone (81) 3355.8000
www.recife.pe.gov.br

1537 163



PREFEITURA DO
RECIFE

154	3,2	NOROESTE	VISGUEIRO	VASCO DA GAMA
155	6,2	SUL	ALTO DA BELA VISTA	IBURA
156	6,2	SUL	ALTO DA ESPERANÇA	JORDÃO
157	6,2	SUL	ALTO DA JAQUEIRA	JORDÃO
158	6,3	SUL	ASA BRANCA	IBURA
159	6,2	SUL	CIDADE OPERÁRIA	JORDÃO
160	6,2	SUL	COSTA PORTO	JORDÃO
161	6,2	SUL	IBURA DE BAIXO	IBURA
162	6,2	SUL	JORDÃO ALTO	JORDÃO
163	6,2	SUL	JORDÃO BAIXO	JORDÃO
164	6,3	SUL	LAGOA ENCANTADA	IBURA
165	6,3	SUL	TRES CARNEIROS	IBURA
166	6,3	SUL	UR 04	IBURA
167	6,3	SUL	UR 05	IBURA
168	6,3	SUL	UR 10	IBURA
169	6,3	SUL	UR 12	IBURA
170	6,2	SUL	VILA DO SESI	IBURA DE BAIXO
171	6,3	OESTE	27 DE NOVEMBRO	IBURA
172	5,3	OESTE	ALTO DA BELA VISTA	COQUEIRAL
173	4,3	OESTE	BARREIRAS	VARZEA
174	4,3	OESTE	BREGA E CHIQUE (COSME E DAMIÃO)	VARZEA
175	5,3	OESTE	COQUEIRAL	COQUEIRAL
176	6,3	OESTE	JARDIM MONTE VERDE	IBURA
177	4,3	OESTE	JARDIM PETROPOLIS	VARZEA
178	4,3	OESTE	JARDIM SÃO PAULO	JARDIM SÃO PAULO
179	4,3	OESTE	JARDIM TERESÓPOLIS	VARZEA
180	6,3	OESTE	PANTANAL	IBURA
181	6,3	OESTE	PARQUE DOS MILAGRES	IBURA
182	5,3	OESTE	PLANETA DOS MACACOS	JARDIM SÃO PAULO
183	4,3	OESTE	ROSA SELVAGEM	VARZEA
184	5,3	OESTE	SANCHO	SANCHO
185	5,3	OESTE	TOTO	TOTO
186	6,3	OESTE	UR 01	IBURA
187	6,3	OESTE	UR 02	IBURA
188	6,3	OESTE	UR 03	IBURA
189	4,3	OESTE	UR 07 (VARZEA)	VARZEA
190	6,3	OESTE	VILA DOS MILAGRES	IBURA

- Captação e análise de dados geográficos obtidos por voos com Drones;

Fornecimento de imagens para apoio aos serviços de vistoria e caracterização de imóveis em risco, onde visa a captação e análise geográficos, através de imagens e vídeos aéreos, utilizando-se de equipamentos multirotores e de asa fixa (RPA – Aeronave Remotamente Pilotada), ou seja, drones, mediante demanda da SEDEC. Foram realizadas captação de imagens de 8 áreas relacionadas abaixo, onde foram disponibilizadas em mídia digital para a SEDEC.

- o Rua Córrego Do Curió, Dois Unidos
- o Rua Liberdade, Dois Unidos
- o Rua Novo Lino, Nova Descoberta
- o Rua Ageu, Passarinho
- o Rua Vitória Régia, Passarinho
- o Rua Estrela do Sul, Passarinho

Este documento encontra-se registrado no Conselho Regional de Engenharia e Agronomia de Pernambuco, vinculado à Certidão nº 2220581141/2023, emitida em 27/07/2023



[Handwritten signature]

Certidão nº 2220581141/2023
09/11/2023, 08:11

Chave de Impressão: 15xa0

O documento neste ato registrado foi emitido em 27/07/2023 e contém 15 folhas

Cais do Apolo, 925

Recife - Pernambuco

CEP 50.030-903

fone (81) 3355.8000

www.recife.pe.gov.br

Rua Afonso Pena, 550, Santo Amaro, Recife – CEP: 50.050.130.
Fone: 81- 3355 - 2115 / Fax: 3355 - 2100 / DDG: 0800 - 0813400
E-mail: codeir@recife.pe.gov.br

[Handwritten signature]
Hilda Wanderley Gomer
30cia. Diretora / Engenheira C.R.
CREA Nº 14554 7198





PREFEITURA DO RECIFE




Figura 07 – Imagens Obtidas através de Vôos de Drones – Dois Unidos / Passarinho (julho 2019)

- Elaboração de Planos de Intervenção de 37 localidades.

Desenvolvimento de 37 (trinta e sete) Planos de Intervenções Urbanísticas, perfazendo uma área de 218,09 há, fundamentando-se na realização de estudo sobre um território específico, com o objetivo de identificar os aspectos sociais, ambientais e de infraestrutura, com vistas a mapear as vulnerabilidades e as potencialidades da área em estudo, deste modo, oportunizando a elaboração de propostas de intervenção estratégicas.

Em se tratando de Defesa Civil, os planos foram elaborados de acordo com o perfil de uma determinada localidade, para fins do planejamento de ações de prevenção e mitigação, com foco na gestão de riscos. Com base nas informações levantadas mediante o estudo socioterritorial foram identificados aspectos sociais, ambientais e de infraestrutura, mapeando as vulnerabilidades e as potencialidades da área, resultando na elaboração de propostas de intervenções através de obras estruturadoras e não estruturadoras, com orçamentação paramétrica das intervenções e tendo como princípio o envolvimento e a participação social.

Localidades dos Planos de Intervenções Elaborados

LOCALIDADE	ÁREA (ha)
CGO. JARDIM PRIMAVERA	12,36
CGO DO CURIÓ	7,18
CGO. TANCREDO NEVES	13,99
CGO. SÃO DOMINGOS SÁVIO	3,99
CGO. DA JOSELIA	6,63
CGO. DA TELHA	2,93
ROSA SELVAGEM - SETOR 1	3,90
UR 2 COM JARDIM MONTE VERDE - SETOR 01	5,28
UR 12 - SETOR 1	5,51
UR 12 - SETOR 2	4,37
CGO. DO BEIJU	1,10
CGO. MANOEL CARROCEIRO	3,24
CGO. DO MORCEGO	5,35
ROSA SELVAGEM - SETOR 2	3,97
JORDÃO ALTO - SETOR 01	5,69

Rua Afonso Pena, 550, Santo Amaro, Recife – CEP: 50.050.130.
Fone: 81- 3355 - 2115 / Fax: 3355 - 2100 / DDG: 0800 - 0813400
E-mail: codeir@recife.pe.gov.br

Este documento encontra-se registrado no Conselho Regional de Engenharia e Agronomia de Pernambuco, vinculado à Certidão nº 2220581141/2023, emitida em 27/07/2023



Certidão nº 2220581141/2023
09/11/2023, 08:11

Chave de Impressão: 15xa0

O documento neste ato registrado foi emitido em 27/07/2023 e contém 15 folhas

Hilda Wanderley Gomes
Sócia-Diretora / Engenheira CREA-PE





PREFEITURA DO RECIFE

CGO. DA PADARIA	4,38
CGO. DO EUCLIDES	8,21
CGO. DO INÁCIO	8,63
UR 2 COM JARDIM MONTE VERDE - SETOR 02	5,94
ALTO DA BELA VISTA	7,89
COSTA PORTO	9,22
27 DE NOVEMBRO	6,46
CGO. DA JAQUEIRA	4,92
CGO. DA LOURA	3,53
CGO. DO LEÔNIO	1,15
ARCA DE NOÉ	6,96
CGO. DO SARGENTO	8,90
JORDÃO ALTO - SETOR 02	9,36
ALTO DO LEONARDO	8,73
BREGA E CHIQUE	8,53
BOLA NA REDE	4,48
CGO DO ARCANJO	1,60
CGO DO BOMBEIRENSE	3,11
JARDIM MONTE VERDE - SETOR 3	5,85
ASA BRANCA - SETOR 1	7,34
ALTO DA LOURA	3,51
CGO DO BOTIJÃO	3,89
CGO DO COTO	3,20
BARREIRAS SETOR 1	5,45
TRÊS CARNEIROS BAIXO SETOR 1	3,52
CÓRREGO DO MARRECO	3,14
VILA UM POR TODOS	3,81
CÓRREGO JOÃO CARVOEIRO	2,92

EQUIPE TÉCNICA DA CONSULTORA

- Hilda Wanderley Gomes** - Engenheira Civil – CREA N° PE 18.554-D – RNP N°180083499-3 – ART PE20230938475 - Coordenação Geral
- Alessandro Gomes da Silva** - Engenheiro Civil – CREA N° 24.792-D/PE – RNP N°180082096-8 – ART PE20230987242- Coordenação
- Estella Suzana Matias Ricarte Braga** – Arquiteta e Urbanista – CAU N° A12717-5 – RRT 13269542 - Coordenação
- Luiz Antônio Wanderley Neves Filho** – Arquiteto e Urbanista – CAU A 17915-9 – RRT 13269659 - Coordenação
- Heitor Pessoa Rangel Neto** - Engenheiro Civil – CREA N° PE 37.336 D – RNP N°180411959-8 – ART PE20230987299 - Coordenação
- Gabriella Alves da Silva Alcantara** – Eng. Civil – CREA N° PE 27636 D – RNP N° 180353468-0 – ART PE20230984779 - Equipe
- Jefferson Augusto Regis Silva** - Engenheiro Civil – CREA N° PE 45885 D – RNP N°180938488-5 – ART PE20230984380 - Equipe
- Jairo Gonçalves Lima Filho** – Arquiteto CAU N° A31789-6 - Especialista em Projetos - Certificação PMP
- Erika Marcela da Silva** – Engenheira Civil – CREA N° PE 47379 D – RNP N°180999366-0 – ART PE20200522250 - Equipe

Este documento encontra-se registrado no Conselho Regional de Engenharia e Agronomia de Pernambuco, vinculado à Certidão n° 2220581141/2023, emitida em 27/07/2023



[Handwritten signature]

Certidão n° 2220581141/2023
09/11/2023, 08:11
Chave de Impressão: 15xa0

O documento neste ato registrado foi emitido em 27/07/2023 e contém 15 folhas

Cais do Apolo, 925
Recife - Pernambuco
CEP 50.030-903
fone (81) 3355.8000
www.recife.pe.gov.br

Rua Afonso Pena, 550, Santo Amaro, Recife – CEP: 50.050.130.
Fone: 81- 3355 - 2115 / Fax: 3355 - 2100 / DDG: 0800 - 0813400
E-mail: codeir@recife.pe.gov.br

[Handwritten signature]
Hilda Wanderley Gomes
Sócia Diretora / Engenheira Civil
CREA n° 18.554 D/PE

[Handwritten signature]





[Handwritten mark]



PREFEITURA DO RECIFE

- Karina Maria Ramos Magalhães** - Engenheira Civil – CREA N° PE 33599 D – RNP N°180369046-1 – ART PE20200521671 - Equipe
- Sandra Sueanny da Silva Almeida** - Engenheira Civil – CREA N° PE 36403 D - RNP N°180148293-4 – ART PE20200510361 - Equipe
- Nadja Katia Gonçalves** - Engenheira Ambiental – CREA N° PE 50446 D – RNP N°181131133-4 – ART PE20200522030 - Equipe
- Kleber Alcantara Marques** - Engenheiro Civil – CREA N° PE 30180 D – RNP N°180403260-3 – ART PE20200521592 - Equipe
- Denilson da Silva Machado** - Engenheiro Civil – CREA N° PE 48385 D – RNP N°181037857-5 – ART PE20200521511 - Equipe
- Palloma Moura Barbosa** - Engenheira Civil – CREA N° PE 1817377230 – RNP N°1817377230 – ART PE20200521580 - Equipe
- Marcelo de Melo Neves** – Arquiteto e Urbanista – CAU N° A 39237-5
- Julia Bird Matias de Almeida** – Arquiteta e Urbanista – CAU N° A 200090-3

- Adria Maria Viana e Sousa** – Coordenação Social - Pedadgoga – CPF: 397.881.644-04
- Juliana de Oliveira Gomes** – Coordenação Social - Técnica Social – CRESS 6996 4ºRegião
- Bárbara Nathalie Cavalcanti Rodrigues** – Técnica Social – CRESS 5595 4ºRegião
- Natália Guedes Lopes Pereira** – Técnica Social - CRESS 6599 4ºRegião

Este documento encontra-se registrado no Conselho Regional de Engenharia e Agronomia de Pernambuco, vinculado à Certidão nº 2220581141/2023, emitida em 27/07/2023



ASSINADO DIGITALMENTE POR
 ELAINE MARIA GONÇALVES HOLANDA HAWSON
 CPF: ***995.974-90 DATA: 14/07/2023 11:03
 LOCAL: RECIFE - PE
 CÓDIGO: 8f0eded1-8681-48e9-b6b8-edc3025e22f1
 REGULADO PELO DECRETO MUNICIPAL N° 33.862 de 25/05/2020 (RECIFE-PE)

ELAINE MARIA GONÇALVES HOLANDA HAWSON
 Gerente Geral de Engenharia – SEDEC
 Secretaria Executiva de Defesa Civil do Recife
 CPF: 021.995.974-90 – Mat. 86775-5
 CREA PE 027989 D – RNP 180453139-1

[Handwritten signature]

Certidão nº 2220581141/2023
09/11/2023, 08:11

Chave de Impressão: 15xa0

O documento neste ato registrado foi emitido em 27/07/2023 e contém 15 folhas

Cais do Apolo, 925
 Recife - Pernambuco
 CEP 50.030-903
 fone (81) 3355.8000
 www.recife.pe.gov.br

Rua Afonso Pena, 550, Santo Amaro, Recife – CEP: 50.050.130.
 Fone: 81- 3355 - 2115 / Fax: 3355 - 2100 / DDG: 0800 - 0813400
 E-mail: codeir@recife.pe.gov.br

[Handwritten signature]
 Hilda Wanderley Gomes
 Sócia Diretora - Engenharia C.R.
 CREA Nº 18554 D/PE

[Handwritten signature]





6º OFÍCIO DE NOTAS DO RECIFE - PE - CARTÓRIO ROMÃO

ART Número..... 00048906 Data..... 11/10/2008
Contratante..... SECRETARIA DE PLANEJAMENTO E GESTÃO
Contratado..... COLMÉIA ARQUITETURA E ENGENHARIA LTDA.
Serviço contratado: EXECUÇÃO OU IMPLANTAÇÃO
Responsabilidade Técnica: LIDER DE EQUIPE
Diversões..... *****
Local Obra/Serviço: DIVERSOS, " DIVERSOS
" IPÓJUCA - PE
DESCRIÇÃO DA OBRA OU SERVIÇO:
COORDENAÇÃO NA ELABORAÇÃO E DESENVOLVIMENTO DO PROJETO EXECUTIVO DE
ENGENHARIA E ARQUITETURA PARA A TRANSFORMAÇÃO E ESTRUTURAÇÃO DA ÁREA
DE ILHA DE DEUS NO MUNICÍPIO DO RECIFE (2º TERMO ADITIVO) PRAZO:*****

Hilda Vanderley Gomes
Diretora Regional de Engenharia e Arquitetura

ART Número..... 00203493 Data..... 02/10/2008
Contratante..... SECRETARIA DE PLANEJAMENTO E GESTÃO (SEPLAG)
Contratado..... COLMÉIA ARQUITETURA E ENGENHARIA LTDA.
Serviço contratado: EXECUÇÃO OU IMPLANTAÇÃO
Responsabilidade Técnica: RESPONSÁVEL
Diversões..... *****
Local Obra/Serviço: DIVERSOS, " RECIFE - PE
DESCRIÇÃO DA OBRA OU SERVIÇO:
DESENVOLVIMENTO DO CONJUNTO HABITACIONAL PARA O REASSENTA-
MENTO DAS FAMILIAS OBJETO DA URBANIZAÇÃO DA ILHA DE DEUS (1º TERMO
ADITIVO)*****

ART Número..... 00191271 Data..... 24/04/2008
Contratante..... SECRETARIA DE PLANEJAMENTO E GESTÃO
Contratado..... COLMÉIA ARQUITETURA E ENGENHARIA LTDA.
Serviço contratado: EXECUÇÃO OU IMPLANTAÇÃO
Responsabilidade Técnica: RESPONSÁVEL
Diversões..... *****
Local Obra/Serviço: DIVERSOS, " RECIFE - PE
DESCRIÇÃO DA OBRA OU SERVIÇO:
ELABORAÇÃO E DESENVOLVIMENTO DO PROJETO EXECUTIVO DE ENGENHARIA E AR-
QUITETURA PARA A TRANSFORMAÇÃO E ESTRUTURAÇÃO DA ÁREA DE ILHA DE DEUS
NO MUNICÍPIO DO RECIFE.*****
RESTRICOES PARA A ART E OBSERVAÇÕES!
A RESPONSABILIDADE TÉCNICA FRENTE AOS SERVIÇOS EXECUTADOS FIGURE LIMITA-
DA A MODALIDADE DA ENG. CIVIL.*****

Por delegação do Sr. Presidente deste Conselho, conforme consta da portaria No 017/93, em atendimento ao disposto no artigo 5º da Resolução No 317/85, do CONFEA, CERTIFICAMOS que o profissional acima qualificado procede as "Anotações de Responsabilidade Técnica-ART", constantes do presente certificado, tendo comprovado a efetiva realização das Obras/Serviços indicados, conforme descrições abaixo:*****

ARTIGO 7 DA RESOLUÇÃO N. 218/73, DO CONFEA.



Nome..... HILDA WANDERLEY GOMES*****
Carteira No PE-018554-D Expedida em 06/11/1989
Título..... ENGENHEIRA CIVIL
Atribuições.....
Partido de Recurso Técnico
Número..... 01-00399/2011
Protocolo: 01-00425/2011
Emissão: 10/02/2011
Página: 001
Fs. 648



[Handwritten signature]
Militar/Engenheira Civil
Militar/Engenheira Civil
Militar/Engenheira Civil

Consulta e autenticidade do selo em www.fundec.org.br

Selo: 0077248.PGT10202302.05556

Escriturante Autorizada
CARINE MIRELE LINS DA SILVA
FERC: 0,43 ISS: 0,21 TOTAL: 5,50
Emolumentos: 3,87 FERM: 0,04
Cópia autenticada conforme original, dou fe. Em test. da

08/11/2023 16:16:48 FUNSEG: 0,09 TSNR: 0,86

Rua Engenheiro Urbano Gomes de Moraes, 53 - Centro - CEP 50010-200 - Recife - PE - Fone: (81) 3424-2922 - e-mail: cartorioroma@fundec.org.br

6º OFÍCIO DE NOTAS DO RECIFE - PE - CARTÓRIO ROMA

Cartório de Registro de Imóveis de Pernambuco

Cartório de Registro de Imóveis de Pernambuco

Cartório de Registro de Imóveis de Pernambuco

CREA-PE
Chefe de Divisão de Registro e Cadastro
Carlos Eduardo Vanderley de Lima

[Handwritten signature]

Recife, 10 de Fevereiro de 2011

Es, nada mais tendo sido requerido, foi lavrada a presente certidão, a qual depois de lida e achada conforme vai assinada pelo chefe da Divisão de Registro e Cadastro.

ART Número: 000491079 Data: 11/01/2011
 Contratante: SECRETARIA DE PLANEJAMENTO E GESTÃO
 Contratado: COLMÉIA ARQUITETURA E ENGENHARIA LTDA.
 Serv. Contratado: OUTROS
 Responsabilidade Técnica: RESPONSABILIZAVEL
 Dimensões: *****
 Local Obra/Serv.: DIVERSOS, DIVERSOS
 Descrição da Obra ou Serviço: RECIFE - PE
 Descrição da Obra ou Serviço: DESCRICAO DA OBRA OU SERVIÇO:
 COORDENACAO NA ELABORACAO E DESENVOLVIMENTO DO PROJETO EXECUTIVO DE ENGENHARIA E ARQUITETURA PARA A TRANSFORMACAO E ESTRUTURACAO DA AREA DE ILHA DE DEUS NO MUNICIPIO DO RECIFE. (39 TERMO ADITIVO). PRAZO:***

ART Número: 000491080 Data: 11/01/2011
 Contratante: SECRETARIA DE PLANEJAMENTO E GESTÃO
 Contratado: COLMÉIA ARQUITETURA E ENGENHARIA LTDA.
 Serv. Contratado: OUTROS
 Responsabilidade Técnica: RESPONSABILIZAVEL
 Dimensões: *****
 Local Obra/Serv.: DIVERSOS, DIVERSOS
 Descrição da Obra ou Serviço: RECIFE - PE
 Descrição da Obra ou Serviço: DESCRICAO DA OBRA OU SERVIÇO:
 COORDENACAO NA ELABORACAO E DESENVOLVIMENTO DO PROJETO EXECUTIVO DE ENGENHARIA E ARQUITETURA PARA A TRANSFORMACAO E ESTRUTURACAO DA AREA DE ILHA DE DEUS NO MUNICIPIO DO RECIFE. (39 TERMO ADITIVO). PRAZO:***

Certidão de Arquivo Técnico
 Número: 01-00399/2011
 Protocolo: 01-00428/2011
 Em: 10/02/2011
 Página: 002

Conselho Regional de Engenharia, Arquitetura e Agronomia de Pernambuco

CREA-PE






A

CREA
Este documento é parte integrante da
certidão nº 01-00399/11
Recife, 10/02/11
Carla de Almeida
D.R.C.

GOVERNO DE
Pernambuco
Secretaria de Planejamento e Gestão
Gabinete do Secretário

ATESTADO

Atestamos para os devidos fins que a COLMEIA ARQUITETURA E ENGENHARIA LTDA, com sede à Rua Dom Carlos Coelho, 110 – Boa Vista – Recife – PE, inscrita no CNPJ do MF sob o número 41.051.046/0001-17, inscrição estadual número 0182833-90, CREA/PE 5916, executou para a Secretaria de Planejamento e Gestão - SEPLAG, serviços técnicos especializados para a elaboração e desenvolvimento do Projeto Executivo de Engenharia e Arquitetura para a Transformação e Estruturação da Área de Ilha de Deus no Município do Recife - PE, conforme contrato nº 004/2008, no período de 31/03/2008 a 15/03/2009.

CARACTERIZAÇÃO DO SERVIÇO:

Projeto Integrado de Urbanização da Zona Especial de Interesse Social (ZEIS) Ilha de Deus cuja área de intervenção totaliza 3,86ha e engloba 312 unidades habitacionais unifamiliares e equipamentos públicos e comunitários, contemplando Levantamento Topográfico Planialtimétrico Cadastral com Nivelamento e Transporte de Cota; Estudos Geotécnicos, inclusive Parecer Geotécnico; Estudos Hidrológicos; Levantamento e Análise da Legislação Aplicável; Plano de Reassentamento; Projeto Ambiental, inclusive Programas Básicos Ambientais - PBAs; Projetos de Arquitetura das Unidades Habitacionais Unifamiliares e Equipamentos Públicos e Comunitários e Projetos Complementares de Engenharia (Estrutural, Instalações Hidráulicas e Sanitárias e Instalações Elétricas e de Telefonia); Projetos de Infraestrutura Urbana (Sistemas de Abastecimento de Água - SAA, Sistema de Esgotamento Sanitário - SES, Sistema Viário, Pavimentação, Drenagem, Terraplenagem e muros de contenção, com função de cais em gabiões tipo caixa, Rede de Distribuição de Energia e Iluminação Pública); Plano de Gerenciamento de Resíduos Sólidos - PGRS, Projetos de Decks de Madeira e Piers Flutuantes de Madeira; Orçamento, Cronograma Físico-Financeiro e Plano de Execução das Obras; Caderno de Especificações Técnicas.

Projeto Integrado do Conjunto Habitacional de Interesse Social para receber parte da população reassentada da ZEIS Ilha de Deus, localizado a aproximadamente 450m da referida Ilha, cuja área de intervenção totaliza 0,84ha e engloba 78 unidades habitacionais unifamiliares, contemplando Levantamento Planimétrico; Levantamento e Análise da Legislação Aplicável; Plano de Reassentamento; Projetos de Arquitetura das Unidades Habitacionais Unifamiliares e Projetos Complementares de Engenharia (Estrutural, Instalações Hidráulicas e Sanitárias e Instalações Elétricas); Projetos de Infraestrutura Urbana (Sistema de Abastecimento de Água - SAA, Sistema de Esgotamento Sanitário - SES, Sistema Viário, Pavimentação, Drenagem e Terraplenagem, Rede de Distribuição de Energia e Iluminação Pública); Plano de Gerenciamento de Resíduos Sólidos - PGRS; Orçamento, Cronograma Físico-Financeiro e Plano de Execução das Obras; Caderno de Especificações Técnicas.

ENDEREÇO DO SERVIÇO:

ZEIS Ilha de Deus: bairro da Imbiribeira, Recife – PE.
Conjunto Habitacional de Interesse Social: Avenida Sul, bairro da Imbiribeira, Recife - PE

S

DESCRIÇÃO DOS PRODUTOS ENTREGUES:

De acordo com disposto no termo de Referência e no Plano de Trabalho Ajustado os resultados dos estudos, levantamentos e atividades técnicas de projeção foram entregues à contratante em 05 (cinco) produtos, assim discriminados:

- (1) Produto 01 – Plano de Trabalho Ajustado e Proposta da Agenda de Participação comunitária
- (2) Produto 02 – Relatório Parcial 1
- (3) Produto 03 – Relatório Parcial 2
- (4) Produto 04 – Relatório Final
- (5) Produto 05 – relatório Final Aprovado

5º OFÍCIO DE NOTAS
Arnaldo Maciel - Tabelião
AUTENTICAÇÃO Conforme com o original apresentado.
"Válido somente em seu ato de advocacia". "Deu fé"
04-FEV. 2011
Wladimir Gomes
Bouty de Lima / Engenheira Civ.
ALF. J. M. BRUNO



6º OFÍCIO DE NOTAS DO RECIFE - PE - CARTÓRIO ROMA
Rua Engenheiro Ubaldo Gomes de Matos, 53 - Centro - CEP 50010-510 - Recife - PE - Fone: (81) 3424-9292 - e-mail: cartorioroma@uol.com.br

Cópia autenticada conforme original; dou fé. Em test. da
verdade, Recife-PE 20/11/2023 16:16:48
Emolumentos: 3,87 FERM: 0,04 FUNSEG: 0,09 TSNR: 0,86



CREA

Este documento é parte integrante de
cartidão nº 01-00399/11
Recife, 10/02/11
Carlos Alberto Lima
DRC

A seguir apresenta-se uma síntese do conteúdo dos relatórios:

**(1) PRODUTO 1: Plano de Trabalho Ajustado e Proposta da Agenda de Participação da População
Metodologia de execução do Projeto**

- Detalhamento das Etapas e Atividades
- Fluxograma e Cronograma de Desenvolvimento das Atividades
- Especificação dos Produtos de cada Etapa
- Detalhamento da agenda de Acompanhamento Social na Elaboração dos Projetos

(2) PRODUTO 2: Relatório Parcial 1

- Levantamento Topográfico Planialtimétrico e Cadastral;
- Estudos Geotécnicos;
- Estudos Hidrológicos;
- Diagnóstico Ambiental (Definição das Áreas de Influência Direta e Indireta da Intervenção - AID e AI e a Caracterização dos Meios Físico, Biológico e Antrópico);
- Análise da Legislação Urbanística e Ambiental Incidente nas áreas de intervenção (ZEIS Ilha de Deus e Conjunto Habitacional de Interesse Social);
- Consulta Prévia aos órgãos responsáveis pelo licenciamento;
- Concepção Geral dos Sistema de Abastecimento de Água (SAA) e de Esgotamento Sanitário (SES);
- Súmulas das Reuniões e Assembléias.

(3) PRODUTO 3: Relatório Parcial 2

- Avaliação das condições topográficas e geotécnicas para determinação da solução de terraplenagem;
- Avaliação das Condições Estruturais das Construções Existentes;
- Projeto Básico de Urbanização da ZEIS Ilha de Deus
- Projeto Básico do Conjunto Habitacional de Interesse Social;
- Projeto Básico das Tipologias das Unidades Habitacionais;
- Avaliação do Impacto Ambiental da Atual Ocupação (impactos sobre os meios físico, biológico e antrópico);
- Estimativas de Custos da Intervenção
- Súmulas das Reuniões e Assembléias.

(4) PRODUTO 4: Relatório Final

O Relatório Final foi apresentado nos seguintes volumes e anexos:

- Volume 1 - Memória Justificativa
- Volume 2A - Projetos Executivos Urbanísticos e Paisagísticos
- Volume 2B - Projetos executivos das Habitações e dos Equipamentos Comunitários
- Volume 2C - Projeto de Terraplenagem, Drenagem e do Sistema Viário
- Volume 2D - Projeto do Sistema de Abastecimento de Água (SAA)
- Volume 2E - projeto do sistema de esgotamento sanitário (SES)
- Volume 2F (Tomo-I) - Projetos de Infraestrutura (Projeto de Contenção e Projetos dos Decks de Madeira e Piers Flutuantes de Madeira)
- Volume 2F (Tomo-II) - Projetos de Infraestrutura (Projeto de Contenção e Projetos dos Decks de Madeira e Piers Flutuantes de Madeira)
- Volume 2G - Projeto Ambiental
- Volume 3 - ~~Orçamento~~ Plano de Execução da Obra, Especificações e Documentos para Concorrência.
- Anexo I - Plano de Beassentamento

[Handwritten signature]
Hilda Wanderley Gomes
Lôcis Dir. de Engenharia Civil
C.R.E. Nº 10.195/11-02

6º OFÍCIO DE NOTAS DO RECIFE - PE - CARTÓRIO ROMA

Rua Engenheiro Ubaldino Gomes de Matos, 53 - Centro - CEP 50010-310 - Recife - PE - Fone: (81) 3424-9292 e-mail: cartoriosoma@vol.com.br

Cópia autenticada conforme original; dou fé. Em test.
verdade, Recife-PE 20/11/2023 16:16:48
Emolumentos: 3,87 FERN: 0,04 EUNSEG: 0,09 TSNR: 0,86



6º OFÍCIO DE NOTAS
Arnaldo Maciel - Tabelião
AUTENTICAÇÃO Conforme com o original apresentado
feito somente com Selos de Autenticidade. "Dou fé"

04 FEV. 2011

[Handwritten signature]



GOVERNO DE Pernambuco

Secretaria de Planejamento e Gestão
Gabinete do Secretário

CREA

Este documento é parte integrante da

certidão nº 01-00399/11

Recife, 10/02/11

Carlos de Lima
DRC

A seguir apresenta-se uma síntese do conteúdo dos relatórios:

VOLUME 1 - MEMÓRIA JUSTIFICATIVA

Contém a justificativa técnica e as diretrizes normativas e técnicas para as soluções adotadas nos projetos, detalhando as concepções de todos os projetos, descrevendo a caracterização dos elementos e sistemas que compõe cada projeto, dimensionamento e detalhamento da solução apresentada, especificações técnicas, materiais utilizados, formas de execução e controle, critérios de execução, medição e pagamento.

VOLUME 2A - PROJETOS URBANÍSTICOS E PAISAGÍSTICOS

Projeto de Urbanização da Zona Especial de Interesse Social (ZEIS) Ilha de Deus tendo como princípio: promover a urbanização da área conservando o perfil morfológico existente, orientando-se pelas seguintes especificações: (i) Redução do perímetro de ocupação; (ii) Manutenção de parte das edificações existentes; (iii) Projeção do novo sistema viário preservando o traçado existente, com ampliações e retraçado; e (iv) Controle social sobre novos processos de expansão física da Ilha.

O Projeto de Urbanização da ZEIS Ilha de Deus contemplou a implantação de praças e recantos nas áreas periféricas, prevendo-se o plantio de árvores de médio porte, não frutíferas, e de gramas, adequados à espaços de uso público coletivo.

Características gerais do parcelamento:

Criação de 293 lotes individuais, sendo 258 para implantação de unidades habitacionais, 15 para implantação de equipamentos comunitários e 20 lotes para implantação de unidades de uso misto (comercial e habitacional).

QUADRO 01 - SÍNTESE DO PROJETO DE URBANIZAÇÃO		
ITEM	Unid.	Quantid.
PERÍMETRO DE INTERVENÇÃO	m ²	38.085,05
ÁREAS PARTICULARES		
Lotes Autônomos	m ²	19.283,47
ÁREAS PÚBLICAS		
Sistema de Circulação (Vias)	m ²	6.521,49
Equipamentos Comunitários (Educação, Cultura, Saúde e Lazer)	m ²	6.299,90
Equipamentos Urbanos (Abastecimento D'água, Esgotamento Sanitário, Energia Elétrica, Coleta Pluvial)	m ²	50,99
Áreas Verdes e Espaços Livres de Uso Público (Áreas verdes, Canteiros, Praças, Parques Infantis e Áreas de Passeio)	m ²	5.929,20
ÁREA DE RECUPERAÇÃO DE MANGUE	m ²	9.929,71
Edificações existentes a serem mantidas	Und.	07
Unidades da tipologia 01 (térrea)	Und.	39
Unidades da Tipologia 02 (duplex)	Und.	212
Unidades da Tipologia de Uso Misto	Und.	20
Equipamentos Comunitários e Urbanos	Und.	15

Projeto do Conjunto Habitacional de Interesse Social tendo como foco a adequação de tipologias habitacionais, tipo duplex, numa quadra localizada a aproximadamente 450,0m da ZEIS, na Zona de Urbanização Preferencial 1 (ZUP-1), de acordo com a lei municipal Nº 16.176/96 (Lei de Uso e Ocupação do Solo).

QUADRO 01 - SÍNTESE DO PROJETO DO CONJUNTO HABITACIONAL		
ITEM	Unid.	Quantid.
Área do Lote	m ²	8.452,73
Área de Solo Natural	m ²	1.998,24
Área de Solo Impermeável	m ²	2.412,45
Área de Solo Permeável	m ²	413,22
Número de Unidades Habitacionais	Und.	78

6º OFÍCIO DE NOTAS DO RECIFE - PE - CARTÓRIO ROMA

Rua Engenheiro Ubaldo Gomes de Matos, 53 - Centro - CEP 50010-310 - Recife - PE - Fone: (81) 3424-9292 - e-mail: cartorioroma@uol.com.br

Cópia autenticada conforme original; dou fé. Em test. da verdade, Recife, PE 20/11/2023 16:16:48

Emulentes: 3 87 CERM: 8 01 DIMSEG: 2 80 TEND: 2 86

5º OFÍCIO DE NOTAS
Arnaldo Maciel - Tabelião
AUTENTICAÇÃO Conforme com a original apresentada?
Nº 449/2011 - Só se somente com Selo de Autenticidade. "Dou fé"

04 FEV 2011

MARIA DO ROSARIO O. MACIEL
Escrivente Substituta - Recife



CREA

Este documento é parte integrante da

certidão nº 01-00399/11

Recife, 10/02/11

Carlos de Almeida

GOVERNO DE Pernambuco

Secretaria de Planejamento e Gestão
Gabinete do Secretário

VOLUME 2B - PROJETOS DAS HABITAÇÕES E DOS EQUIPAMENTOS COMUNITÁRIOS

O projeto abarcou a elaboração de **04 (quatro)** novas tipologias habitacionais, com as seguintes características: (i) Programa mínimo – 01 terraço, 01 sala de estar/jantar; 02 quartos, 01 BWC; 01 cozinha; 01 área de serviço, exceto na tipologia 03, que possui 03 quartos; (ii) edificação isolada no lote (não geminada).

Foram desenvolvidos projetos de reforma de **05 (cinco)** residências, para adequação das condições de aeração e ventilação dos ambientes, implantação das instalações de água fria e de esgoto, revestimentos internos e externos, instalação e/ou substituição de esquadrias e louças sanitárias danificadas.

Foram desenvolvidos projetos de reforma e de construção de **09 (nove)** equipamentos comunitários e públicos, com vista a implantação de novos equipamentos e adequação dos existentes, melhorando as condições de acessibilidade para pessoas com restrição de mobilidade (atendimento à NBR 9050), de aeração e de ventilação e o dimensionamento adequado dos ambientes.

Foram elaborados projetos estruturais de todas as edificações propostas e existentes com técnicas construtivas tradicionais, todavia, com as especificidades pertinentes à agressividade do ambiente onde estão inseridas.

Foram elaborados projetos de instalações hidráulicas e sanitárias e de instalações elétricas e de telefonia de todas as edificações propostas e existentes, observando-se princípios de economia e eficiência.

Foram instalados ainda ECOFORNOS (fornos ecológicos) em todas as tipologias, para o beneficiamento de mariscos

Abaixo apresenta-se quadro síntese das edificações projetadas:

28

Item	Descrição	Quant. (Und.)	Área Unid. (m²)	Área Total (m²)	Área de Intervenção
1	Tipologia habitacional 1	39	41,80	1.630,20	ZEIS Ilha de Deus
2	Tipologia habitacional 2	212	51,55	10.928,60	ZEIS Ilha de Deus
3	Tipologia habitacional 3	78	55,41	4.321,98	Conj. Habitacional
4	Tipologia de Uso Misto	20	46,66	933,20	ZEIS Ilha de Deus
5	Residência localizada na Rua Santo Antônio, 34	01	50,28	50,28	ZEIS Ilha de Deus
6	Residência localizada na Rua São Marcos, 11	01	78,03	78,03	ZEIS Ilha de Deus
7	Residência localizada na Rua Vila Neto, 36	01	78,18	78,18	ZEIS Ilha de Deus
8	Residência localizada na Rua Vila Neto, 70	01	128,20	128,00	ZEIS Ilha de Deus
9	Residência localizada na Rua Vila Neto, 500	01	76,83	76,83	ZEIS Ilha de Deus
10	Escola de Remo	01	447,90	447,00	ZEIS Ilha de Deus
11	Unidade de Beneficiamento do Pescado	01	250,00	250,00	ZEIS Ilha de Deus
12	Unidade Saúde da Família (USF)	01	148,37	148,37	ZEIS Ilha de Deus
13	Centro Educacional Caranguejo Uçá	01	172,66	172,66	ZEIS Ilha de Deus
14	Escola Municipal Capela Santo Antônio	01	363,40	363,40	ZEIS Ilha de Deus
15	Creche Municipal Saber Viver	01	239,70	239,70	ZEIS Ilha de Deus
16	Espaço das Pescadeiras	01	60,70	60,70	ZEIS Ilha de Deus
17	Centro Educacional Popular Saber Viver	01	294,42	294,42	ZEIS Ilha de Deus
18	Centro de Desenv. Integral Vida II	01	605,22	605,22	ZEIS Ilha de Deus
TOTAL		363	-	20.806,77	-



5º OFÍCIO DE NOTAS
Arnaldo Maciel - Tabelião
AUTENTICAÇÃO Conforme com o original apresentado
"Valde somente com Selo de Autenticidade. "Bou fé"

04 FEB 2011

Maria do Rosário D. Maciel
Escritora Substituta - Recife - PE

6º OFÍCIO DE NOTAS DO RECIFE - PE - CARTÓRIO ROMA
Rua Engenheiro Ubaldino Gomes de Matos, 53 - Centro - CEP 50010-310 - Recife - PE - Fone: (81) 3424-9292 - e-mail: cartorioroma@uol.com.br

Cópia autenticada conforme original; dou fé. Em test. da

verdade, Recife-PE 20/11/2023 16:16:48

Emplamentos: 3,87 EFRM: 0,04 EUNSEG: 0,00 TSNR: 0,86



VOLUME 2C – PROJETO DE TERRAPLENAGEM, DRENAGEM E DO SISTEMA VIÁRIO

O Projeto de Terraplenagem prevê um aterro com elevação para a **cota mínima de 1,800**, com variação até a cota 2,200, segundo referência do IBGE, baseado na média entre marés máximas (preamar) e mínimas (baixamar). O **volume de aterro na Zeis Ilha de Deus é de 37,523,01 m³** e o **volume de aterro do Conjunto Habitacional de Interesse Social é de 316,00 m³**.

Os projetos de Pavimentação (Sistema Viário) e Drenagem da ZEIS Ilha de Deus e do Conjunto Habitacional adotaram soluções de pavimentação com **Piso Intertravado em Blocos Prémoldados de Concreto**, para as vias com circulação exclusiva de pedestre, e de pavimentação em **Paralelepípedos Granilíticos**, para as vias com circulação de veículos. No Conjunto Habitacional foi adotada solução de pavimentação com **Cobograma** na área do estacionamento. Em relação a Drenagem foi projetado Sistema de Drenagem Pluvial Superficial em ambos projetos.

A seguir apresenta-se síntese de quantitativos de pavimentação, por tipo e área de intervenção:

Item	Descrição	Extensão linear (m)	Área (m ²)
1	Área de Pavimentação em Piso Intertravado em Blocos Premoldados de Concreto nas vias de circulação de pedestres da ZEIS Ilha de Deus	1.905,76 m	5.959,42 m ²
2	Área de Pavimentação em Piso Intertravado em Blocos Premoldados de Concreto nas vias de circulação de pedestres do Conjunto Habitacional	489,42 m	1.497,511 m ²
3	Área de Pavimentação em Paralelepípedos Granilíticos nas vias de circulação de veículos da ZEIS Ilha de Deus	80,00 m	360,00 m ²
4	Área de Pavimentação em Paralelepípedos Granilíticos nas vias de circulação de veículos do Conjunto Habitacional	123,33 m	554,98 m ²
5	Área de pavimentação em Cobograma do Conjunto Habitacional	-	522,03 m ²

VOLUME 2D – PROJETO DO SISTEMA DE ABASTECIMENTO DE ÁGUA (SAA)

A solução adotada para o Sistema de Abastecimento de Água, incluindo os detalhes de instalação de equipamento foram fornecidos pela COMPESA.

O sistema projetado prevê o abastecimento de água derivado da rede de água da COMPESA existente, contemplando a implantação de um **booster** e de uma **torre piezométrica** para atender adequadamente as condições de pressão. Portanto, foram projetadas 02 (duas) redes de distribuição abastecidas diretamente a partir da torre piezométrica localizada na Rua Bom Recreio próxima à ponte de acesso à Ilha de Deus.

Abaixo apresenta-se quadro síntese do Projeto:

Área de Intervenção	Nº. Domicílios	Pop. Estimada	Vazão média	Consumo Médio	Extensão linear da rede (m)
ZEIS Ilha de Deus	278	1390	1,91 L/s	164.250,00 L/hab.dia	2.021,00 m
Conjunto Habitacional	78	390	0,45 L/s	39.000,00 L/hab.dia	804,00 m
Total	356	1780	-	203.250,00 L/hab.dia	2.825,00 m

VOLUME 2E – PROJETO DO SISTEMA DE ESGOTAMENTO SANITÁRIO (SES)

Em decorrência da distância entre as áreas do, projetado no Continente, O Sistema projetado foi dividido em 02 (dois) Subsistemas referentes a **Área 1 - Ilha de Deus** e a **Área 2 - Conjunto Habitacional**.

Assim, previu-se que os esgotos serão coletados por suas redes e conduzidos até as Estações Elevatórias, denominadas **E.E.1** e **E.E.2**. Os efluentes da **Ilha de Deus** serão recalçados através da **E.E.1** até **E.E.2** e daí juntamente com os efluentes do Conjunto Habitacional serão enviados até o poço de entrada da estação elevatória da COMPESA localizada no Largo da Paz, seguindo daí para a E.T.E. Cabanga.

Abaixo apresenta-se quadro síntese do Projeto:

6º OFÍCIO DE NOTAS DO RECIFE - PE - CARTÓRIO ROMA *Charlton Jefferson da Natividade*

Rua Engenheiro Ubaldino Gomes de Matos, 53 - Centro - CEP 50010-010 - Recife - PE - Fone: (81) 3424-9292 - e-mail: cartorioroma@uol.com.br

Cópia autenticada conforme original; dou fé. Em test. da

verdade, Recife-PE 20/11/2023 16:16:48

Emolumentos: 3,87 FERM: 0,04 FUNSEG: 0,09 TSNR: 0,86

5º OFÍCIO DE NOTAS
Arnaldo Maciel - Tabelião
AUTENTICAÇÃO Conforme com o original apresentado
Válido somente com Saldo de 6,11, conforme "Bou fé"

04.FEV.2011

Ubaldo Gomes de Matos
Engenheiro Civil
RUA DO BOM RECREIO, 1100



GOVERNO DO
Pernambuco

Secretaria de Planejamento e Gestão
Gabinete do Secretário

ÁREA

Este documento é parte integrante da

certidão nº

Recife

101-00399/11
Carlos Roberto Lima
DRC

Área de Intervenção	Nº. Domicílios	Pop. Estimada	Vazão média	Consumo Médio	Extensão linear da rede (m)
ZEIS Ilha de Deus	278	1390	1,91 L/s	164.250,00 L/hab.dia	1.576,00 m
Conjunto Habitacional	78	390	0,45 L/s	39.000,00 L/hab.dia	607,00 m
Total	356	1780	-	203.250,00 L/hab.dia	2.183,00 m

Foram projetados emissários de recalque para o carreamento dos efluentes para a ETE Cabanga com as seguintes dimensões da rede:

Emissário de recalque 01 – 530,00 m

Emissário de recalque 02 – 760,00 m

VOLUME 2F (TOMO-I) – PROJETOS DE INFRAESTRUTURA (PROJETO DE CONTENÇÃO E PROJETOS DOS DECKS DE MADEIRA E PIERS FLUTUANTES DE MADEIRA)

A solução técnica adotada no Projeto de Contenção foi em **Gabiões Tipo Caixa** aplicado em todo o perímetro de intervenção da Zeis Ilha de Deus, totalizando um perímetro de **1000,34 m** e um volume de **3.585,00 m³**.

Foram projetados 02 (dois) decks de madeira assentados sobre lastro de concreto, cujas áreas totalizam: **Deck 01 – 803,96 m²** e **Deck 02 – 437,70 m²**. Foram projetados 02 conjuntos de piers flutuantes de madeira com detalhes de peças em perfil de aço inox, cujas áreas são – **Pier flutuante 01: 28,40 m²** e **Pier flutuante 02: 68,56 m²**. Para cada Pier flutuante há uma passarela de madeira com detalhes de peças em perfis de aço inox, com área de **18,95m²**.

VOLUME 2F (TOMO-II) – PROJETOS DE INFRAESTRUTURA (LIMPEZA URBANA – PGRS E PROJETO DA REDE DE DISTRIBUIÇÃO DE ENERGIA E DE ILUMINAÇÃO PÚBLICA)

O Projeto de Limpeza Urbana foi desenvolvido de forma a integrar-se ao sistema de coleta e destinação final operado pelo órgão municipal responsável. Foram adotados critérios de dimensionamento e de classificação dos resíduos observando normas técnicas e legislações aplicáveis e estudos técnicos elaborados por especialistas.

Abaixo apresenta-se quadro síntese do projeto:

Área de Intervenção	Volume de Resíduos Gerados	Nº de papeleiras (50 lts)	Nº de carros coletores (240 lts)	Nº de containers p/ coleta selet. (1000 lts)	Nº de containers p/ coleta selet. (2500 lts)
ZEIS Ilha de Deus	0,215 ton/dia	36	04	05	05
Conjunto Habitacional	0,7645 ton/dia	10	2	05	-

O projeto de Iluminação Pública foi elaborado de acordo com a Norma da Celpe VR 01.03-00.008, 7ª revisão (10-06-2008).

Abaixo apresenta-se quadro síntese do projeto:

Área de Intervenção	Extensão linear rede de média tensão (m)	Extensão linear rede de baixa tensão (m)	Nº de postes/ luminárias	Nº de subestações de 75 kVA
ZEIS Ilha de Deus	160,00 m	2.100,00 m	78	02
Conjunto Habitacional	80,00 m	650,00m	23	01

VOLUME 2G – PROJETO BÁSICO AMBIENTAL

O Projeto Básico Ambiental abrangeu a Área ocupada pela ZEIS Ilha de Deus, as áreas sob sua influência direta e indireta. A Área de Intervenção (AI) foi dividida, metodologicamente, em Área de Destinação Atuada (ADA), Área de Influência Direta (AID) e Área de Influência Indireta (AIID).

6º OFÍCIO DE NOTAS DO RECIFE - PE - CARTÓRIO ROMA

Rua Engenheiro Ubaldino Gomes de Matos, 53 - Centro - CEP 50010-310 - Recife - PE - Fone: (81) 3424-4993 - e-mail: cartorioroma@uol.com.br

Cópia autenticada conforme original: dou fé. Em test. da

verdade, Recife-PE 20/11/2025 16:16:48

Estatísticas: 3,87 FERM: 0,04 FUNSEG: 0,09 TSNR: 0,86



04 FEV. 2011

6º OFÍCIO DE NOTAS DO RECIFE - PE - CARTÓRIO ROMA
Arnaldo Maciel - Tabelião
AUTENTICAÇÃO Conforme com o original apresentado
feito somente com Selos de Autenticidade. "Dou fé"
Linda Maria de Aguiar Gomes
Juiz de Direito - Engenheiro C.
JUIZ DE DIREITO - RECIFE - PE



GOVERNO DE Pernambuco

Secretaria de Planejamento e Gestão
Gabinete do Secretário

CREA

Este documento é parte integrante da certidão nº 01-00-399/11

Recife, 10/02/11
Carla de Almeida
DRC

- a) **Área diretamente afetada (ADA)** compreende o espaço ocupado pela Ilha de Deus e a área do Conjunto Habitacional;
- b) **Área de influência direta (AID)** compreende a área sujeita aos impactos diretos da implantação e operação do empreendimento, limitada a Oeste com a Avenida Mascarenhas de Moraes, a Leste com a Avenida Domingos Ferreira ao Norte com o Aeroclube e ao Sul até as proximidades do Shopping Center Recife.
- c) **Área de influência indireta (AII)** compreende a área real ou potencialmente sujeita aos impactos indiretos da implantação e operação do empreendimento, abrangendo ecossistemas e/ou sistemas socioeconômicos que podem ser impactados por alterações ocorridas na AID. Incorporou os bairros de Boa Viagem, Pina e Ipsep.

O Projeto Básico Ambiental contempla: (i) o diagnóstico ambiental, com a definição das Áreas de Influência Direta e Indireta (AID e AII) e a caracterização dos meios físico, biológico e antrópico; (ii) avaliação de impacto ambiental da atual ocupação (impactos sobre os meios físico, biológico e antrópico); (iii) avaliação de impactos ambientais (positivos e negativos) decorrentes das intervenções propostas, contemplando a definição de ações mitigadoras e compensatórias de forma a potencializar os efeitos positivos e minimizar os impactos negativos decorrentes da intervenção, nas fases de execução e pós execução das intervenções; e (iv) 06 (seis) Programas Básicos Ambientais (PBAs) com ações sócioeducativas, socioeconômicas, compensatórias e de monitoramento, estruturados nos eixos socioeconômico e biofísico.

O Produto desenvolvido apresenta componentes e requisitos pertinentes a um Estudo de Impacto Ambiental (EIA/RIMA), contudo, foi denominado de Projeto Básico Ambiental, devido a pequena quantidade de impactos ambientais negativos, identificados no mesmo.

A seguir apresenta-se síntese do conteúdo dos Programas Básicos Ambientais (PBAs), no eixos socioeconômico e biofísico.

Eixo 01 – Socioeconômico:

Programa Básico de Educação Ambiental e Sanitária

Contempla ações sócioeducativas objetivando capacitar/habilitar grupos sociais para uma atuação efetiva na melhoria da qualidade ambiental e de vida na Ilha de Deus.

Programa Básico de Reestruturação do Arranjo Produtivo da Carcinicultura

Objetiva reduzir os custos com a manutenção e conservação da infraestrutura urbana implantada e estimular os carcinocultores no desenvolvimento de ações para a reversão de problemas ambientais decorrentes da atividade da carcinicultura.

Eixo 02 – Biofísico:

Programa Básico de Paisagismo - Recomposição de Mangue - Restinga

Contempla ações de revegetação no entorno da Ilha de Deus em trechos onde ocorreu a remoção de palafitas, objetivando contribuir na recuperação da paisagem degradada e na conservação das espécies ameaçadas.

Programa Básico de Reestruturação Hídrica: Reabertura do Canal Norte de ligação entre os Rios Pina e Jordão

Contempla a reabertura de canal de ligação entre os rios Pina e Jordão na face norte a área de intervenção, objetivando ordenar a drenagem, evitar o carreamento de sedimentos e promover o aumento da capacidade regenerativa do mangue.

Programa Básico de Proteção à Fauna e à Flora

Objetiva minimizar as interferências sobre a biota existente no entorno e em áreas limítrofes do empreendimento decorrentes da implantação do mesmo. O programa se divide em dois subprogramas: Subprograma de Proteção à Fauna e Subprograma de Proteção à Flora.

Programa Básico de Monitoramento Ambiental

Contempla ações de acompanhamento das intervenções objetivando a identificação de prováveis impactos e adoção de medidas corretivas, mitigadoras e/ou compensatórias.

VOLUME 3 – ORÇAMENTO; PLANO DE EXECUÇÃO DA OBRA, ESPECIFICAÇÕES E DOCUMENTOS PARA CONCORRÊNCIA

Contém o quadro de composição de investimento – QCI; cronograma físico-financeiro; planilhas orçamentárias; memórias de cálculo; composições de preços; cotações de preços de materiais e serviços; e o Plano de Execução das Obras em MS Project. O Caderno de Especificações e reúne informações e orientações técnicas dos serviços previstos na execução das intervenções propostas. O Termo de Referência, objeto deste volume, contém os documentos necessários para o processo licitatório de obra.

6º OFÍCIO DE NOTAS DO RECIFE - PE - CARTÓRIO ROMA *Charlette Jefferson da Natividade*

Rua Engenheiro Ubaldino Gomes de Matos, 53 - Centro - CEP 50010-510 - Recife - PE - Fone: (81) 424-9292 - e-mail: cartorioroma@uol.com.br

Cópia autenticada conforme original; dou fé. Em test. verdade, Recife-PE 20/11/2023 16:16:48 Emolumentos: 3,87 FERM: 0,04 FUNSEG: 0,09 TSNR: 0,86



6º OFÍCIO DE NOTAS
Arnaldo Matiel - Tabelião
AUTENTICAÇÃO Conforme com o original apresentado.
"Válido somente com Selo de Autenticidade." "Dou fé"

04 FEV. 2011

Emolumentos	3,87
TSNR	0,86
TOTAL	4,73

Handwritten notes and signatures:
"Militar - Vardel..."
"..."



GOVERNO DE
Pernambuco
Secretaria de Planejamento e Gestão
Gabinete do Secretário

CREA
Este documento é parte integrante de
certidão nº 01-00399/11
Recife, 10/02/11
Carla de Almeida
D.R.C.

Foram orçados os seguintes itens de serviços: (i) logística; (ii) serviços preliminares; (iii) Infraestrutura; (iv) obras de arte; (v) intervenções ambientais; (vi) melhorias habitacionais, novas habitações, equipamentos e praças; e (vii) canteiro de obras.

ANEXO I – PLANO DE REASSENTAMENTO

O Plano de Reassentamento desenvolvido contemplou as de atividades de organização social e logística necessárias para o reassentamento ordenado das famílias residentes na área de intervenção, minizando conflitos decorrentes deste processo.

O Plano de Reassentamento ocorrerá em **05 (cinco) etapas**, correspondentes às etapas de Projeto, envolvendo um total de **356 (trezentas e cinquenta e seis)** famílias, sendo **278 (duzentas e setenta e oito)** a serem reassentadas no Conjunto Urbano da Ilha de Deus e **78 (setenta e oito)** a serem reassentadas para o Conjunto Habitacional de Interesse Social.

(5) PRODUTO 5: Relatório Final Aprovado

Contém o conjunto de volumes integrantes do Produto 04 - Relatório Final e o Anexo II - Termo de Referência para confecção do Edital de Licitação da Obra.

EQUIPE TÉCNICA:

- ESTELLA SUZANA MATIAS RICARTE BRAGA - ARQUITETA E URBANISTA (CREA PE Nº. 16.495-D)**
SÓCIA-DIRETORIA (COORDENAÇÃO)
- HILDA WANDERLEY GOMES - ENGENHEIRA CIVIL (CREA PE Nº. 18.554-D)**
SÓCIA-DIRETORIA (COORDENAÇÃO)
- LUIZ ANTÔNIO WANDERLEY NEVES FILHO - ARQUITETO E URBANISTA (CREA PE Nº. 19.819-D)**
SÓCIO-DIRETOR (COORDENAÇÃO)
- JAIRO GONÇALVES LIMA FILHO - ARQUITETO URBANISTA (CREA PE – 26.897-D)**
GERENTE DO PROJETO (COORDENAÇÃO GERAL)
- ÁDRIA MARIA DE SOUSA – PEDAGOGA**
COORDENADORA DO PLANO DE REASSENTAMENTO

CEZAR AUGUSTO SARAIVA DE MENEZES LOPES - ARQUITETO URBANISTA (CREA PE 28.571-D)

- Autor do Projeto Executivo de Urbanização da Zeis Ilha de Deus, cuja área de intervenção totaliza 38.580,10m² (trinta e oito mil, quinhentos e oitenta vírgula dez metros quadrados) e comporta 278 (duzentos e setenta e oito) Unidades Habitacionais, 15 Equipamentos Comunitários;
- Autor do Projeto Executivo do Conjunto Habitacional de Interesse Social, cuja área de intervenção totaliza 8.452,73m² (oito mil quatrocentos e cinquenta e dois vírgula setenta e três metros quadrados) e comporta 78 (setenta e oito) unidades habitacionais;
- Autor dos Projetos de 02 (dois) Decks de Madeira, cujas áreas totalizam 1.239,75m² (hum mil, duzentos e trianta e nove vírgula setenta e cinco metros quadrados);
- Autor dos projetos de 06 (seis) Piers Flutuantes de Madeira com suas respectivas passarelas, cujas áreas somadas totalizam 324,26m² (trezentos e vinte e quatro vírgula vinte e seis metros quadrados).
- Autor dos Projetos Executivos de Arquitetura, a seguir:
 - o Tipologia Habitacional 1 - 41,80m²
 - o Tipologia Habitacional 2 - 51,55m²
 - o Tipologia de Uso Misto - 46,66m²
 - o Equipamento Comunitário: Unidade de Beneficiamento de Pescado
 - o Equipamento Comunitário: Escola de Remo e Núcleo de Segurança



5º OFÍCIO DE NOTAS
Arnaldo Maciel - Tabelião
AUTENTICAÇÃO Conforme com o original apresentado
"Válido somente com o Selo de Autenticidade. "Dou fé"

04 FEV 2011

Emolumentos: R\$ 2,31
TSNR: R\$ 0,41
TOTAL: R\$ 2,72
MARIA DO ROSÁRIO O. MACIEL
Escrevente Substituta - Recife - PE

6º OFÍCIO DE NOTAS DO RECIFE - PE - CARTÓRIO ROMA
Rua Engenheiro Ubaldo Gomes de Matos, 53 - Centro - CEP 50010-310 - Recife - PE - Fone: (81) 3434-9292 - e-mail: cartorioroma@uol.com.br

Cópia autenticada conforme original, dou fé. Em test. de

verdade, Recife-PE 20/11/2023 16:16:48

Emolumentos: 3,87 FERM: 0,04 FUNSEG: 0,09 TSNR: 0,86

FERC: 0,43 ISS: 0,21 TOTAL: 5,50





GOVERNO DE Pernambuco

Secretaria de Planejamento e Gestão
Gabinete do Secretário

CREA

Este documento é parte integrante da
Certidão nº 01-00399/11
Recife, 10/02/11

Carla de Oliveira
DRC

ILKA MARIA DA SILVA – ENGENHEIRA CIVIL (CREA PE – 18.091-D)

- Autora dos Projetos Estruturais das edificações a seguir:
 - Residência localizada na Rua Santo Antônio, 34 - 50,28 m²
 - Residência localizada na Rua São Marcos, 11 - 78,03 m²
 - Residência localizada na Rua Vila Neto, 36 - 78,18 m²
 - Residência localizada na Rua Vila Neto, 70 - 128,20 m²
 - Residência localizada na Rua Vila Neto, 500 - 76,83 m²
- Autora dos Projetos de Instalações Hidráulicas e Sanitárias, das edificações a seguir:
 - Tipologia Habitacional 1 - 41,80m²
 - Tipologia Habitacional 2 - 51,55m²
 - Tipologia Habitacional 3 - 55,41m²
 - Tipologia de Uso Misto - 46,66m²
 - Residência localizada na Rua Santo Antônio, 34 - 50,28 m²
 - Residência localizada na Rua Vila Neto, 36 - 78,18 m²
 - Residência localizada na Rua Vila Neto, 70 - 128,20 m²
 - Residência localizada na Rua Vila Neto, 500 - 76,83 m²
 - Equipamento Comunitário: Escola Municipal Capela Santo Antônio - 363,40m²
 - Equipamento Comunitário: Espaço das Pescadeiras
 - Equipamento Comunitário: Centro de Desenvolvimento Integral Vida II - 605,22 m²;
- Autora dos Projetos de Instalações Sanitárias, das edificações a seguir:
 - Residência localizada na Rua São Marcos, 11
 - Equipamento Comunitário: Escola de Remo - 447,90m²
 - Equipamento Comunitário: Unidade de Beneficiamento de Pescado - 250m²
- Autora dos Projetos de Instalações Elétricas, das edificações a seguir:
 - tipologia habitacional 1 - 41,80m²
 - Tipologia Habitacional 2 - 51,55m²
 - Tipologia Habitacional 3 - 55,41m²
 - Tipologia de Uso Misto - 46,66m²
- Autora do Orçamento
 - Planilhas Orçamentárias
 - Composições de itens
 - Memórias de Cálculo
 - Cotações
 - Cronograma Físico-Financeiro

5º OFÍCIO DE NOTAS DO RECIFE - PE - CARTÓRIO ROMA
 Cópia autenticada conforme original
 Recife - PE, em 10/02/2011
 Emolumentos: 3,87 FERM: 0,04 FUNSEG: 0,08 TSNR: 0,86
 PERC: 0,43 ISS: 0,21 TOTAL: 5,50
 CARINE MIRELE LINS DA SILVA
 Escrevente Autorizada
 Selo: 0077248.BCL10202302.05546

Carla de Oliveira
 DRC

Consulte a autenticidade do selo em www.tpo.jus.br/selo digital

FABIO CORREIA DE OLIVEIRA – ARQUITETO URBANISTA (CREA PE 28.947-D)

- Autor do Projeto Executivo do Conjunto Habitacional, cuja área de intervenção totaliza 8.452,73m² (oito mil quatrocentos e cinquenta e dois vígula setenta e três metros quadrados) e comporta 78 (setenta e oito) unidades habitacionais;
- Autor dos Projetos Executivos de Arquitetura ou de Reforma das edificações a seguir:
 - Tipologia Habitacional 3 - 55,41m²
 - Residência localizada na Rua Santo Antônio, 34 - 50,28 m²
 - Residência localizada na Rua São Marcos, 11 - 78,03 m²
 - Residência localizada na Rua Vila Neto, 36 - 78,18 m²
 - Residência localizada na Rua Vila Neto, 70 - 128,20 m²
 - Residência localizada na Rua Vila Neto, 500 - 76,83 m²
 - Equipamento Comunitário: Unidade de Saúde da Família - 148,37m²
 - Equipamento Comunitário: Centro Educacional Caranguejo Uçá - 172,66m²
 - Equipamento Comunitário: Escola Municipal Capela Santo Antônio - 363,40m²
 - Equipamento Comunitário: Creche Municipal Saber Viver - 239,70m²
 - Equipamento Comunitário: Centro Educacional Popular Saber Viver - 294,42m²
 - Equipamento Comunitário: Espaço das Pescadeiras - 60,70m²
 - Equipamento Comunitário: Centro de Desenvolvimento Integral Vida II - 605,22m²



5º OFÍCIO DE NOTAS
 Arnaldo Maciel - Tabelião
 AUTENTICAÇÃO Conforme com o original apresentado
 "Válido somente com Selo de Autenticidade. "Dou fé"

04.FEV. 2011

Emolumentos: 3,87 FERM: 0,04 FUNSEG: 0,08 TSNR: 0,86
 TOTAL: 5,50
 MARIA DO ROSARIO O. MACIEL
 Escrevente Substituta - Recife - PE



GOVERNO DE
Pernambuco
Secretaria de Planejamento e Gestão
Gabinete do Secretário

Este documento é parte integrante da
certidão nº 01-00399/11
Recife, 10/02/11
Carla de Almeida
DRC

ANDRÉ AUGUSTO GOMES - ARQUITETO URBANISTA (CREA PE 36.041-D)

- Autor dos Projetos de Instalações Hidráulicas, a seguir:
 - Residência localizada na Rua São Marcos, 11;
 - Equipamento Comunitário: Escola de Remo - 447,90 m²;
 - Equipamento Comunitário: Unidade de Beneficiamento de Pescado - 250 m²

MAURÍCIO OLIVEIRA DE ANDRADE – ENGENHEIRO CIVIL (CREA PE 8.503-D)

- Autor do Projeto Executivo do Sistema de Abastecimento de Água (SAA);
- Autor do Projeto Executivo do Sistema de Esgotamento Sanitário (SES);
- Autor do Projeto Executivo da Rede de Drenagem;
- Autor do Projeto Executivo de Terraplenagem;
- Autor do Projeto Executivo de Pavimentação;
- Autor do Projeto Executivo de Contenção

MAURÍCIO FERNANDO PINHO – ENGENHEIRO CIVIL (CREA PE 15.183-D)

- Autor do Projeto Executivo do Sistema de Abastecimento de Água (SAA);
- Autor do Projeto Executivo de Sistema de Esgotamento Sanitário (SES);
- Autor do Projeto Executivo de Drenagem;
- Autor do Projeto Executivo de Terraplenagem;
- Autor do Projeto Executivo de Pavimentação;
- Autor do Projeto Executivo de Contenção

JACQUELINE LIRA VIANNA PINHO – ENGENHEIRA CIVIL (CREA PE 20.008-D)

- Autor do Projeto Executivo do Sistema de Abastecimento de Água (SAA);
- Autor do Projeto Executivo do Sistema de Esgotamento Sanitário (SES);
- Autor do Projeto Executivo de Drenagem;
- Autor do Projeto Executivo de Terraplenagem;
- Autor do Projeto Executivo de Pavimentação;
- Autor do Projeto Executivo de Contenção

LÍDIO SÉRGIO VALENÇA DE SOUZA – ENGENHEIRO CIVIL (CREA PE 20.784-D)

- Autor dos Projetos Estruturais:
 - Tipologia Habitacional 1 - 41,80 m²;
 - Tipologia Habitacional 2 - 51,55 m²;
 - Tipologia Habitacional 3 - 55,41 m²;
 - Tipologia de Uso Misto - 46,66 m²;
- Equipamento Comunitário: Creche Municipal Saber Viver - 239,70 m²

WÁGNER ALVES – ENGENHEIRO CIVIL (CREA PE 27.985-D)

- Autor dos Projetos Estruturais:
 - Equipamento Comunitário: Centro Educacional Popular Saber Viver - 294,42 m²;
 - Equipamento Comunitário: Escola Municipal Capela Santo Antônio - 363,40 m²

JOSÉ AFONSO P. VITÓRIO – ENGENHEIRO CIVIL (CREA PE 6.904-D)

- Autor dos Projetos Estruturais:
 - Equipamento Comunitário: Centro de Desenvolvimento Integral Vida II - 605,22 m²;
 - Equipamento Comunitário: Espaço das Pescadeiras - 60,70 m²

LUÍS OTÁVIO DE MELO JR. – ENGENHEIRO CIVIL / CREA PE 7.257-D

- Autor dos Projetos Estruturais:
 - Equipamento Comunitário: Centro de Desenvolvimento Integral Vida II - 605,22 m²;
 - Equipamento Comunitário: Espaço das Pescadeiras - 60,70 m²

6º OFÍCIO DE NOTAS DO RECIFE - PE - CARTÓRIO PÚBLICO

Cartório Público de Notas e Tabelião
Rua Engenheiro Ubaldino Gomes de Mattos, 51 - Centro - CEP 50010-310 - Recife - PE - Fone: (81) 404-928 - e-mail: cartoriopublico@pe.com.br

Cópia autenticada conforme original

Em tes - de

Dou fe. 0,09 TSNR: 0,86

FUNSEG: 0,04

Emplomentos: 3,87 FERH: 0,04

FERRC: 0,43 ISS: 0,21 TOTAL: 5,58

CARTINE MIRELE LINS DA SILVA
Escrevente Autorizada

Selo: 0077248-5Z11020230Z-05547

Consulte a autenticidade do selo em www.lpo.br/br/valida



5º OFÍCIO DE NOTAS
Arnaldo Maciel - Tabelião
AUTENTICAÇÃO Conforme com o original apresentado
*Válido somente com Selo de Autenticidade. "Dou fé"

04 FEV. 2011

Emplomentos: R\$ 3,87
TSNR: R\$ 0,86
TOTAL: R\$ 4,73

MARIA DO ROSÁRIO O. MACIEL
Escrevente Substituta - Recife - PE

[Handwritten signature]



[Handwritten signature]



GOVERNO DE Pernambuco
Secretaria de Planejamento e Gestão
Gabinete do Secretário

documento e parte integrante da
ação nº 01-00399/11
10/02/11
Carlos Alberto
DRC

GUSTAVO DE MORAES RÊGO – ENGENHEIRO CIVIL (CREA PE 31.880-D)

- Autor dos Projetos Estruturais:
 - Equipamento Comunitário: Centro Educacional Caranguejo Uçá - 172,66 m²;
 - Equipamento Comunitário: Unidade de Saúde da Família (USF) - 148,37 m²;
 - Equipamento Comunitário: Unidade de Beneficiamento de Pescado - 250 m²;
 - Equipamento Comunitário: Escola de Remo - 447,90 m²

MARIA DO SOCORRO DOS SANTOS – TÉCNICA EM ELETROTÉCNICA (CREA PE 16.831-TD)

- Autora dos Projetos de Instalações Elétricas:
 - Residência localizada na Rua Santo Antônio, 34 - 50,28 m²
 - Residência localizada na Rua São Marcos, 11 - 78,03 m²
 - Residência localizada na Rua Vila Neto, 36 - 78,18 m²
 - Residência localizada na Rua Vila Neto, 70 - 128,20 m²
 - Residência localizada na Rua Vila Neto, 500 - 76,83 m²
 - Equipamento Comunitário: Unidade de Saúde da Família (USF) - 148,37 m²;
 - Equipamento Comunitário: Centro Educacional Caranguejo Uçá - 172,66 m²;
 - Equipamento Comunitário: Escola Municipal Capela Santo Antônio - 363,40 m²;
 - Equipamento Comunitário: Creche Municipal Saber Viver - 239,70 m²;
 - Equipamento Comunitário: Centro Educacional Popular Saber Viver - 294,42 m²;
 - Equipamento Comunitário: Espaço das Pescadeiras - 60,70 m²;
 - Equipamento Comunitário: Centro de Desenvolvimento Integral Vida II - 605,22 m²;
 - Equipamento Comunitário: Unidade de Beneficiamento de Pescado - 250 m²;
 - Equipamento Comunitário: Escola de Remo - 447,90 m²;
- Autora dos Projetos de Instalações Telefônicas:
 - Equipamento Comunitário: Unidade de Saúde da Família - 148,37 m²;
 - Equipamento Comunitário: Centro Educacional Caranguejo Uçá - 172,66 m²;
 - Equipamento Comunitário: Escola Municipal Capela Santo Antônio - 363,40 m²;
 - Equipamento Comunitário: Creche Municipal Saber Viver - 239,70 m²;
 - Equipamento Comunitário: Centro Educacional Popular Saber Viver - 294,42 m²;
 - Equipamento Comunitário: Espaço das Pescadeiras - 60,70 m²;
 - Equipamento Comunitário: Centro de Desenvolvimento Integral Vida II - 605,22 m²;
 - Equipamento Comunitário: Unidade de Beneficiamento de Pescado - 250 m²;
 - Equipamento Comunitário: Escola de Remo - 447,90 m²

NÍZIA C. VALE – ENGENHEIRA CIVIL (CREA PE 27.944-D)

- Autora dos Projetos de Instalações Hidráulicas e de Instalações Sanitárias, a seguir:
 - Equipamento Comunitário: Unidade de Saúde da Família (USF)- 148,37 m²;
 - Equipamento Comunitário: Centro Educacional Caranguejo Uçá - 172,66 m²;
 - Equipamento Comunitário: Creche Municipal Saber Viver - 239,70 m²;
 - Equipamento Comunitário: Centro Educacional Popular Saber Viver - 294,42 m²

DAVID JOSÉ OLIVEIRA DA SILVA – ENGENHEIRO CIVIL (CREA PE 30.043-D)

- Autor do Plano de Gerenciamento dos Resíduos Sólidos – PGRS

ALEXANDRE DUARTE GUSMÃO – ENGENHEIRO CIVIL (CREA PE 17.403-D)

- Avaliação Geotécnica para Implantação do Projeto de Urbanização da Zeis Ilha de Deus

ARTHUR ALBUQUERQUE BATISTA DE OLIVEIRA – GEÓGRAFO (CREA 35.442 – D/PE)

- Autor do Projeto Ambiental

JUDAS TADEU DE MEDEIROS COSTA – BIÓLOGO (CRBio 5-04731/5)

- Autor do Projeto Ambiental

6º OFÍCIO DE NOTAS DO RECIFE - PE
Rua Engenheiro Ubaldo Soares de Menezes, 53 - Centro - CEP 50010-010 - Recife - PE - Fone: (51) 3442.892 - e-mail: cartorio@notas.com.br

Cópia autenticada conforme original
Emolumentos: R\$ 3,87 FERM: 0,64 FUNSEG: 0,09 TSNR: 0,86
CARINE MIRELE LINS DA SILVA
Escritor Autorizada

Selo: 007248-HK81020202-05548

Consulte a autenticidade do selo em www.tpe.tj.pe.br/autenticar

[Handwritten signature]

5º OFÍCIO DE NOTAS DO RECIFE - PE
SERVIÇOS NOTARIAIS ARNALDO
TRIBUNAL DE JUSTIÇA DE PERNAMBUCO
Selo de Autenticidade e Escancelação
AMORIM DE
AUTENTICIDADE
BGW010862

5º OFÍCIO DE NOTAS
Arnaldo Maciel - Tabelião
-AUTENTICAÇÃO Conforme com o original apresentado
Válido somente com o Selo de Autenticidade. "Dou fe"
04-FEV-2011
Emolumentos TSNR TOTAL
MARIA DO ROSÁRIO O. MACIEL
Escritor Substituta - Recife - PE



GOVERNO DE Pernambuco

Secretaria de Planejamento e Gestão
Gabinete do Secretário

CREA

Este documento é parte integrante de
certidão nº 10.01.00399/11
Recife, 10/02/11

Carla Helena Lima
DRC

ROSÂNGELA MARIA DELFINO MATOS DE MIRANDA – ASSISTENTE SOCIAL (CRESS 4593 4ª REGIÃO)

- Autora do Plano de Reassentamento

BÁRBARA NATHALIE CAVALCANTI RODRIGUES – ASSISTENTE SOCIAL (CRESS 5595 4ª REGIÃO)

- Autora do Plano de Reassentamento

Recife, 28 de janeiro de 2011.

[Handwritten signature]
12º DISTRITO JUDICIÁRIO
FOCO DA PANEIA

NORAH HELENA DOS SANTOS NEVES
Arquiteta CREA 12.339-D
GERENTE DE ARTICULAÇÃO DE PROJETOS



12º DISTRITO JUDICIÁRIO
FOCO DA PANEIA
Rua de Casa Forte, 314 - Recife/PE
NORAH HELENA DOS SANTOS NEVES - 03-02-2011
VALIDO SOMENTE COM O SELO DE AUTENTICIDADE E FISCALIZAÇÃO
Carla Helena Lima - OFICIAL

5º OFÍCIO DE NOTAS
Amelido Maciel - Tabelião
AUTENTICAÇÃO Conforme com o original apresentado
-Válido somente c/m Selo de Autenticidade e Fiscalização
04 FEV 2011

Emolumentos
TSNR
TOTAL
MARIA DO ROSARIO O. MACIEL
Escrivente Substituta - Recife - PE



6º OFÍCIO DE NOTAS DO RECIFE - PE - CARTÓRIO ROMA
Rua Engenheiro Ubaldy Gomes de Matos, 51 - Centro - CEP 50010-100 - Recife - PE - Fone: (81) 3424-9092 - Email: cartorioroma@oi.com.br
Cópia autenticada conforme original;
verdade, Recife PE 20/11/2023 16:16:48
Emolumentos: 3,87 FERM: 0,89 FUNSEG: 0,09
FERC: 0,43 ISS: 0,21 TOTAL: 5,50
CARINE MIRELE LINS DA SILVA
Escrivente Autorizada
Selo: 0077248.VNX10202302.05549

[Handwritten signature]
Hilda Wesley Gomes
Engenheira Civil



[Handwritten mark]

AUTARQUIA DE URBANIZAÇÃO DO RECIFE – URB RECIFE

Recife, 28 de julho de 2021

DECLARAÇÃO

Declaro, a pedido do interessado, que **CÉSAR ANDRÉ PEREIRA DA SILVA**, OAB-PE 19.825, CPF 032.459.834-33, exerceu o cargo de Gerente Geral de Assuntos Jurídicos da Autarquia de Urbanização do Recife – URB no período de 01 de fevereiro de 2017 a 01 de setembro de 2020, cargo este que inclui entre as suas atribuições, em matéria ambiental e urbanística, a defesa dos direitos e interesses da URB em processos judiciais e em contenciosos administrativos, a elaboração de pareceres e orientações jurídicas, a análise, revisão e elaboração de minutas de projetos de lei, decretos e outros atos normativos e a redação e análise de contratos, convênios e instrumentos congêneres e seus termos aditivos, inclusive dos termos de compromisso ambiental firmados entre a URB e a CPRH para fins de compensação/mitigação de danos ambientais, entre outras, conforme art. 40 do Regimento Interno da Autarquia de Urbanização do Recife - URB RECIFE, aprovado pelo Decreto nº 31.153, de 02 de fevereiro de 2018.

Do que, para constar, passei a presente declaração, por ser a mais firme expressão da verdade.

ASSINADO DIGITALMENTE POR
JOÃO ADOLFO MACIEL MONTEIRO
CPF: 052.408.384-37 DATA: 28/07/2021 20:11
LOCAL: RECIFE - PE
CÓDIGO: 49708baf-fc7a-4ff6-9ae7-3f5cc9849ce5
REGULADO PELO DECRETO MUNICIPAL N° 33.682 de 25/05/2020 (RECIFE-PE)

[Handwritten signature]

João Adolfo Maciel Monteiro
Gerente Geral de Assuntos Jurídico - URB Recife

6º OFÍCIO DE NOTAS DO RECIFE - PE - CARTÓRIO ROMA *Charlotten Jefferson*

Rua Engenheiro Ubaldo Gomes de Matos, 53 - Centro - CEP 50010-310 - Recife - PE - Fone: (81) 3424-9292 - e-mail: cartorioroma@uol.com.br

Cópia autenticada conforme original, dou fé. Em test. ___ da
verdade, Recife-PE 20/11/2023 16:16:48



Emolumentos: 3,87 FERN: 0,04 FUNSEG: 0,09 TSNR: 0,86

FERC: 0,43 ISS: 0,21 TOTAL: 5,50

CARINE MIRELE LINS DA SILVA
Escrevente Autorizada

Selo: 0077248-CVZ10202302.05585

Consulte a autenticidade do selo em www.tpe.jus.br/selodigital

[Handwritten signature]

[Handwritten signature]
Hilda Wanderley Guerra
Engenheira Civil



[Handwritten mark]

Município de Olinda
Procuradoria-Geral do Município
Gabinete do Procurador Geral do Município



DECLARAÇÃO

Declaro, a pedido do interessado, que **CÉSAR ANDRÉ PEREIRA DA SILVA**, OAB-PE 19.825, CPF 032.459.834-33, exerceu o cargo de Procurador Geral do Município de Olinda no período de 01 de janeiro de 2005 a 31 de dezembro de 2016, cargo este que inclui entre as suas atribuições, em matéria ambiental e urbanística, a defesa dos direitos e interesses do Município de Olinda em processos judiciais e em contenciosos administrativos, incluindo Ministério Público e Tribunais de Contas, a elaboração de pareceres jurídicos, a análise, revisão e elaboração de minutas de projetos de lei, vetos, decretos e outros atos normativos e a redação e análise de contratos, convênios e instrumentos congêneres e seus termos aditivos, entre outras, conforme Lei Municipal nº 5.698, de 21 de setembro de 2010 e Lei Complementar Municipal nº 48, de 29 de março de 2016.

Do que, para constar, passei a presente declaração, por ser a mais firme expressão da verdade.

Olinda, 13 de novembro de 2023.

RAFAEL CARNEIRO LEÃO GONÇALVES FERREIRA
Assinado de forma digital por
RAFAEL CARNEIRO LEÃO
GONÇALVES FERREIRA
Dados: 2023.11.13 11:41:43
-03'00"

RAFAEL CARNEIRO LEÃO
Procurador-Geral do Município



[Handwritten signature and stamp]
Miroa J. ...
Julie ...

6º OFÍCIO DE NOTAS DO RECIFE - PE - CARTÓRIO ROMA
Rua Engenheiro Ubaldino Gomes de Matos, 53 - Centro - CEP 50010-310 - Recife - PE - Fone: (81) 3424-9292 - e-mail: cartorioroma@notas.com.br

Cópia autenticada conforme original, dou fé. Em test. da
verdade, Recife-PE 20/11/2023 16:16:48
Emolumentos: 3,87 FERM: 0,04 FUNSEG: 0,09 TSNR: 0,86
FERC: 0,43 ISS: 0,21 TOTAL: 5,50
CARINE MIRELE LINS DA SILVA
Escrevente Autorizada
Selo: 007248.UXA10202302.05586
Consulte a autenticidade do selo em www.tpe.jus.br/selodigital



CREA-PE

Conselho Regional de Engenharia Arquitetura e Agronomia de Pernambuco

Certidão de Acervo Técnico

Número.....: 01-02933/2008

Protocolo.: 01-04715/2008

Em.....: 26/03/2008

Página.....: 001

Nome.....: CEZAR AUGUSTO SARAIVA DE MENEZES LOPES***

Carteira No: PE-028571-D Expedida em 04/09/2001

Título.....: ARQUITETO E URBANISTA

Atribuições

Lei	Decreto	Resolucao	Artigo	C/E	Alinea
		218/73	2 E 21		



Por delegação do Sr. Presidente deste Conselho, conforme consta da portaria No 017/93, e, em atendimento ao disposto no artigo 6º da Resolução No 317/86, do CONFEA, CERTIFICAMOS que o profissional acima qualificado procedeu as "Anotações de Responsabilidade Técnica-ART", constantes do presente certificado, tendo comprovado a efetiva realização das Obras/Serviços indicados, conforme descrição abaixo:*****

ART Número.....: 000179006 Data.....: 24/03/2008
 Contratante.....: INST. DE PLANEJ. A. AO DES. TEC. CIENTIFICO-IPAD
 Contratado.....: CEZAR AUGUSTO SARAIVA DE MENEZES LOPES***
 Serv. Contratado.: PROJETO
 Responsabilidade Técnica.: AUTOR
 Dimensões.....: *****
 Local Obra/Serv.: PRAÇA FLORIANO PEIXOTO, S/N, , CENTRO
 , PILAR - AL

DESCRICAÇÃO DA OBRA OU SERVIÇO:
LEI DO PLANO DIRETOR DO MUNICIPIO DE PILAR, CONSULTOR TECNICO EM USO DO SOLO NA ANALISE DO AMBIENTE CONSTRUÍDO, TRANSITO E TRANSPORTE.*****

ART Número.....: 000179007 Data.....: 24/03/2008
 Contratante.....: INST. DE PLANEJ. A. AO DES. TEC. CIENTIFICO-IPAD
 Contratado.....: CEZAR AUGUSTO SARAIVA DE MENEZES LOPES***
 Serv. Contratado.: PROJETO
 Responsabilidade Técnica.: AUTOR
 Dimensões.....: *****
 Local Obra/Serv.: R. CLETO CAMPELO, 288, , CENTRO
 , GRAVATA - PE

DESCRICAÇÃO DA OBRA OU SERVIÇO:
LEI DO PLANO DIRETOR DO MUNICIPIO DE GRAVATA, CONSULTOR TECNICO EM USO DO SOLO NA ANALISE DO AMBIENTE CONSTRUÍDO, TRANSITO E TRANSPORTE.*****

E, nada mais tendo sido requerido, foi lavrada a presente certidão, a qual depois de lida e achada conforme vai assinada pelo Chefe da Divisão de Registro e Cadastro.

Recife, 26 de Marco de 2008

Carla Amador
A015 Cléia de Almeida
Chefe do Departamento
CREA/PE

6º OFÍCIO DE NOTAS DO RECIFE - PE - CARTÓRIO ROMA
Rua Engenheiro Ubaldino Gomes de Matos, 53 - Centro - CEP 50010-310 - Recife - PE - Fone: (81) 3424-9292 - e-mail: cartorioroma@creape.org.br

Cópia autenticada conforme original; dou fé. Em test. da
 verdade, Recife-PE 20/11/2023 16:16:48
 Emolumentos: 3,87 FERN: 0,04 FUNSEG: 0,09 TSNR: 0,86
 FERC: 0,43 ISS: 0,21 TOTAL: 5,50
 CARINE MIRELE LINS DA SILVA
 Escrevente Autorizada

Selo: 0072248-8TT10202302.05550



VANDA CARVALHO

Av. Agamenon Magalhães, 2978 - Espinheiro - Recife - PE CEP: 52.020-000 Fone: (81) 3423.4383 - Fax: (81) 3423.5261

ATESTADO DE CAPACIDADE TÉCNICA

Atestamos para fins de comprovação técnica, que o Instituto de Planejamento e Apoio ao Desenvolvimento Tecnológico e Científico – IPAD, CNPJ 02.197.495/0001-16, executou para o Município de Gravatá / PE, pessoa jurídica de direito público interno, CNPJ/MF 11.049.830 / 0001 - 20, com sede na Rua Cleto Campelo, nº 288, Centro, Município de Gravatá, Estado de Pernambuco, serviços especializados de assessoria e consultoria para a elaboração do **Plano Diretor Urbanístico do Município de Gravatá – PE**, no período de 03 de março de 2006 a 03 de janeiro de 2007, decorrente do Contrato nº 06/2006.

Os serviços abaixo foram executados atendendo a todos os requisitos e especificações exigidos, tendo sido satisfatórios e conclusivos os produtos apresentados, em conformidade com o Termo de Referência e o Plano de Trabalho, elaborados.

Descrição Sumária dos Serviços:

1. Levantamento da Situação Atual

Diagnóstico do município, com o levantamento dos aspectos físico-ambientais, institucionais e sócio-econômicos, identificando as principais questões locais, assim como no contexto da região, obtendo uma leitura dos pontos fundamentais para o planejamento urbano e conseqüentemente para a formatação do Plano Diretor.

Foram identificados, ainda, projetos e ações previstas e em desenvolvimento para o município, bem como aqueles estruturadores que estivessem ocorrendo em municípios vizinhos que pudessem ter reflexos nas definições de propostas.

Foram desenvolvidas as seguintes atividades, entre outras:

- Atividade 1 – **Planejamento e Nivelamento**: com realização de oficinas de capacitação para o corpo técnico municipal, como também para lideranças locais; e, definição do Núcleo Gestor do Plano;
- Atividade 2 – **Montagem da Base Informacional**: com o levantamento das informações, visitas técnicas ao município e, reuniões com o Núcleo Gestor para apresentação da Base Informacional e discussão da Metodologia do Fórum de Apresentação e Difusão e da 1ª Oficina de Planejamento;
- Atividade 3 – **Fórum de Apresentação e Difusão do Plano**;
- Atividade 4 – **1ª Oficina de Planejamento**: Leitura Comunitária;
- Atividade 5 – **Elaboração do Relatório (Caracterização do Município)**.

Essas informações foram formatadas, e espacializadas, quando possível, para que se tivesse um mapeamento das principais questões pertinentes ao objeto, facilitando a leitura e conseqüente análise dos problemas e potencialidades, e a geração de proposições.

O desenvolvimento dos trabalhos foi acompanhado pelo Núcleo Gestor do Plano, através de reuniões sistemáticas.

2. Análise e Contextualização

Com base no Relatório de caracterização do Município foi feita uma análise com o mapeamento das restrições físico-ambientais, legais, de planos e propostas existentes, com vistas à elaboração do Relatório de Diretrizes Gerais.

o documento W 01-02933/2008
artigo nº 01-02933/2008
emitido em 06/03/08
Tábata Amarel



Wladimir Alves Gomes
Tribunal de Justiça de Pernambuco

Foram desenvolvidas as seguintes atividades, entre outras:

- **Atividade 6 – Análise do Material Levantado:** a partir da caracterização do município foram elencadas evidências que analisadas balizaram a definição de diretrizes. A construção destas evidências e suas respectivas análises foram concebidas a partir da abrangência do conteúdo do Plano Diretor Urbanístico, bem como seu grupamento temático, o que possibilitou uma maior compreensão e clareza na definição das diretrizes gerais;
- **Atividade 7 – Elaboração do Relatório (Diretrizes Gerais):** a elaboração do Relatório de Diretrizes Gerais assim como do mapeamento do macrozoneamento e respectivos parâmetros de controle, sistema viário hierarquizado e compatibilização das propostas existentes, a partir da análise das evidências acima citadas, foram sistematizadas nos grupamentos temáticos definidos no Plano de Trabalho;
- **Atividade 8 – 2ª Oficina de Planejamento e Capacitação:** discussão do conteúdo do relatório e incorporação das contribuições;

Essas diretrizes foram norteadas pelas diretrizes gerais do Estatuto da Cidade (Lei Federal nº 10.257 de 10 de julho de 2001) descritas no Capítulo I, assim como pelo conteúdo mínimo do Plano Diretor descrito no Capítulo III, Artigo 42 dessa referida lei.

O processo de construção desse relatório contou com momentos de discussões com a coordenação da prefeitura, o corpo técnico municipal, o Núcleo Gestor e a consultoria, no intuito da construção coletiva das diretrizes.

3. Estruturação do Plano Diretor

Correspondeu à elaboração do texto final do Plano Diretor, resultado da consolidação das diretrizes e recomendações propostas.

A estruturação do Plano Diretor contemplou os referenciais que constavam no item 2.3 do Termo de Referência, e ainda:

- A definição dos princípios, objetivos e diretrizes da política urbana municipal, em consonância com as diretrizes gerais do Estatuto da Cidade;
- O zoneamento territorial (macrozoneamento e zoneamento);
- Os índices urbanísticos básicos e os parâmetros de controle;
- Os instrumentos da política urbana definidos no Estatuto da Cidade, assim como os mecanismos para a sua implementação;
- A hierarquização do sistema viário;
- A indicação de projetos e planos urbanísticos a serem desenvolvidos;
- O sistema de gestão local para o planejamento e controle do ordenamento territorial.

Foram desenvolvidas as seguintes atividades, entre outras:

- **Atividade 9 – Definições das Proposições:** a partir do Relatório de Diretrizes Gerais, e norteadado pelo Estatuto da Cidade, foram identificados os elementos estruturadores da dinâmica municipal para subsidiar a elaboração das diretrizes específicas, mecanismos e instrumentos urbanísticos, assim como as recomendações de intervenções no âmbito do planejamento e gestão urbana, no sentido da regulação do ordenamento territorial.

Este documento é parte integrante de
certidão nº 01-029133/2008
Recife, 26/03/08
Fabrício Daniel
DRC



f

[Handwritten mark]

- Atividade 10 – **Relatório Final**: a formatação final do Plano Diretor se deu com a consolidação das proposições definidas no processo de discussão com os atores envolvidos.
- Atividade 11 – **Elaboração do Projeto de Lei**: após consolidado, o texto foi formatado legalmente com vistas ao seu envio a Câmara de Vereadores para aprovação.
- Atividade 12 – **Fórum de Validação**: contou com a participação dos atores sociais atuantes no município, preferencialmente os participantes do Fórum de Apresentação e Difusão, para validação da Proposta Final com a apresentação do Anteprojeto de Lei do Plano Diretor;
- Atividade 13 – **Capacitação e Acompanhamento do Plano Diretor**: logo após o Fórum de Validação do Anteprojeto de Lei do PDP Gravatá, a Prefeitura Municipal foi assessorada no processo de aprovação no legislativo, bem como houve capacitações, após a aprovação, dos técnicos municipais considerando o novo modelo de gestão da política urbana municipal.

PRODUTOS APRESENTADOS

1. Relatório de Caracterização do Município;
2. Relatório de Diretrizes Gerais;
3. Relatório Final - Texto Base;
4. Projeto de Lei do Plano Diretor

EQUIPE TÉCNICA

- **Coordenação Geral**: Neusa Vieira de Melo – Arquiteta Urbanista. CREA: 027240 D - PE;
- **Coordenação Técnica**: Ubirajara Ferreira da Paz – Arquiteto Urbanista. CREA: 19459 D – PE;
- **Uso do Solo**: Cezar Augusto Saraiva de Menezes Lopes – Arquiteto Urbanista. CREA: 28571 D – PE;
- **Trânsito e Transportes**: Adrimon de Queiroz Bezerra Cavalcanti. Engenheiro Civil. CREA:
- **Gestão Ambiental**: Pedro Luciano Vilarim Idalino – Arquiteto Urbanista. CREA: 032579 D – PE;
- **Apoio Técnico**: Cristiana Borges de Barros e Silva – Arquiteta Urbanista. CREA: 033934 D – PE;
- **Apoio Técnico**: Edna Paula Peixoto da Moia – Arquiteta Urbanista. CREA: 033935 D – PE;
- **Desenvolvimento Econômico**: José Farias Gomes Filho – Economista;
- **Apoio Jurídico**: Admilson Batista de Lima Júnior – Advogado. OAB/PE nº 19.736.

Este documento é parte integrante da
 unidade nº 01 - 02/133/2003
 Recife - 26/03/08
[Handwritten signature]
 DRC

Gravatá, 26 de março de 2007.

Joaquim Neto de Andrade Silva
 Prefeito do Município de Gravatá - PE

[Large handwritten signature]

CARTÓRIO DO REGISTRO CIVIL DA GRAVATÁ
 6º Distrito Judiciário de Capital
 Emolumentos R\$ 2,03
 T.S.N.R. R\$ 0,41 TOTAL: R\$ 2,44

Certifico que a presente escritura
 foi a reprodução fiel da original
 que me foi exibida para Recibo I.E. nº

13 FEVEREIRO 2007
 TRIBUNAL DE JUSTIÇA DE PERNAMBUCO
 Seção de Autenticação e Escrições
 AUTENTICAÇÃO
 AXX005198

CARTÓRIO DO 6º OFÍCIO - GRAVATÁ - PE
 Reconhecimento de firma(s) de
Joquim Neto de Andrade Silva
 Gravatá, PE, 26 de março de 2007
 Em presença de
 Madalena Medeiros de Albuquerque - Tabelião
 Erlene Roxelle N. Monteiro - Tabeliã

TRIBUNAL DE JUSTIÇA DE PERNAMBUCO
 Seção de Autenticação e Escrições
 AUTENTICAÇÃO E FISCALIZAÇÃO
 ANO 06/PE FIRMAS 1
 01/PAFK075626

[Handwritten signature]
 Madalena Medeiros de Albuquerque
 Tabeliã



IPAD
 INSTITUTO DE
 PLANEJAMENTO
 E APOIO AO
 DESENVOLVIMENTO
 TECNOLÓGICO
 E CIENTÍFICO

ISO
 9001
 REG. 05 DE

ATESTADO DE CAPACIDADE TÉCNICA

Atestamos, para fins de comprovação técnica, que Cezar Augusto Saraiva de Menezes Lopes, Arquiteto Urbanista, CREA 28571 D, executou serviços de consultoria na temática Uso e Ocupação do Solo, para a elaboração do Plano Diretor de Município de Gravatá - PE, conforme contrato nº 06/2006, firmado entre o IPAD e Prefeitura Municipal de Gravatá - PE, período 03 de março de 2006 a 03 de janeiro de 2007, decorrente do Processo Administrativo nº 01/2006 e a Tomada de Preços 01/2006.

6º OFÍCIO

Recife, 05 de dezembro de 2006.

[Handwritten signature]

Antônio Fernando de Oliveira Barros
 Diretor Presidente do IPAD

Este documento é parte integrante do certidão nº 01-02933/2003 Recife, 02 de 03, 08
[Handwritten signature]
 D.R.

[Handwritten mark]

Reconheço por semelhança a firma de: **ANTÔNIO FERNANDO DE OLIVEIRA BARROS**
 RECIFE-PE, 14 DE FEVEREIRO DE 2006.
 Out.: 05 José Benifácio Feijó
 SUBSTITUTO
 Emol.: R\$ 2,30 - TSNR R\$ 0,40. Valido somente com o selo.



6º OFÍCIO DE NOTAS DO RECIFE - PE - CARTÓRIO ROMA
 Rua Engenheiro Ubaldino Gomes de Matos, 53 - Centro - CEP 50010-319 - Recife - PE - Fone: (81) 3404-9292 - E-mail: cartorioroma@uol.com.br


Cópia autenticada conforme original; dou fé. Em test. *[Handwritten signature]*

verdade, Recife-PE 20/11/2023 16:16:48
 Emolumentos: 3,87 FERM: 0,04 FUNSEG: 0,09 TSNR: 0,86

FERC: 0,43 ISS: 0,21 TOTAL: 5,50
 CARINE MIRELE LINS DA SILVA
 Escrevente Autorizada

Selo: 0077248.0DG10202302.05555

Consulte a autenticidade do selo em www.tjpe.jus.br/selodigital



[Handwritten signature]
 Arida W. ...
 Engenheira

Rua Santo Elias, 535
 Esp. nheiro - Recife - PE
 CEP: 52020-090
 Fone: (81) 2123.8500



CREA-PE

Conselho Regional de Engenharia Arquitetura e Agronomia de Pernambuco

Certidão de Acervo Técnico
Número.....: 01-02933/2008
Protocolo.: 01-04715/2008
Em.....: 26/03/2008
Página.....: 001



Nome.....: **CEZAR AUGUSTO SARAIVA DE MENEZES LOPES*****

Carteira No: PE-028571-D Expedida em 04/09/2001

Título.....: ARQUITETO E URBANISTA

Atribuições

Lei	Decreto	Resolucao	Artigo	C/E	Alinea
		218/73	2 E 21		

Por delegacao do Sr. Presidente deste Conselho, conforme consta da portaria No 017/93, e, em atendimento ao disposto no artigo 6o da Resolucao No 317/86, do CONFEA, CERTIFICAMOS que o profissional acima qualificado procedeu as "Anotacoes de Responsabilidade Tecnica-ART", constantes do presente certificado, tendo comprovado a efetiva realizacao das Obras/Servicos indicados, conforme descricao abaixo:*****

ART Numero.....: 000179006 Data.....: 24/03/2008
 Contratante.....: INST. DE PLANEJ. A. AO DES. TEC. CIENTIFICO-IPAD
 Contratado.....: CEZAR AUGUSTO SARAIVA DE MENEZES LOPES***
 Serv.Contratado.: PROJETO
 Responsabilidade Tecnica.: AUTOR
 Dimensoes.....: *****
 Local Obra/Serv.: **PRAÇA FLORIANO PEIXOTO, S/N, , CENTRO**
, PILAR - AL

DESCRICAO DA OBRA OU SERVICO:
LEI DO PLANO DIRETOR DO MUNICIPIO DE PILAR, CONSULTOR TECNICO EM USO DO SOLO NA ANALISE DO AMBIENTE CONSTRUIDO, TRANSITO E TRANSPORTE.*****

ART Numero.....: 000179007 Data.....: 24/03/2008
 Contratante.....: INST. DE PLANEJ. A. AO DES. TEC. CIENTIFICO-IPAD
 Contratado.....: CEZAR AUGUSTO SARAIVA DE MENEZES LOPES***
 Serv.Contratado.: PROJETO
 Responsabilidade Tecnica.: AUTOR
 Dimensoes.....: *****
 Local Obra/Serv.: R. CLETO CAMPELO, 288, , CENTRO
, GRAVATA - PE

DESCRICAO DA OBRA OU SERVICO:
LEI DO PLANO DIRETOR DO MUNICIPIO DE GRAVATA, CONSULTOR TECNICO EM USO DO SOLO NA ANALISE DO AMBIENTE CONSTRUIDO, TRANSITO E TRANSPORTE.*****

E, nada mais tendo sido requerido, foi lavrada a presente certidao, a qual depois de lida e achada conforme vai assinada pelo Chefe da Divisao de Registro e Cadastro.

Recife, 26 de Marco de 2008

Adis Gloria de Aguiar
Chefe da Divisao de Registro e
CREA/PE - DRC

6º OFÍCIO DE NOTAS DO RECIFE - PE - CARTÓRIO ROMANO
 Rua Engenheiro Ubaldino Gomes de Matos, 53 - Centro / CEP 50010-310 - Recife - PE - Fone: (81) 3424-9292 - e-mail: cartorio@romano.com.br

Cópia autenticada conforme original; dou fé. En - test. de verdade, Recife-PE 20/11/2023 16:16:48

Emolumentos: 3,87 FERM: 0,04 FUNSEG: 0,09 TSNR: 0,86

FERC: 0,43 ISS: 0,21 TOTAL: 5,50

CARINE MIRELE LINS DA SILVA
Escrivente Autorizada

Selo: 0077248-6QN10202302.05541

Consulte a autenticidade do selo em www.tpe.br/selodigital

VANDA CARVALHO

Av. Agamenon Magalhães, 2978 - Espinheiro - Recife - PE CEP: 52.020-000 Fone: (81) 3423.4383 - Fax: (81) 3423.5261

1000

1000

1000

1000



[Handwritten signature]

6º OFÍCIO DE NOTAS DO RECIFE - PE - CARTÓRIO ROMA *Charlton Jefferson de Natividade Silva*
Rua Engenheiro Ubaldino Gomes de Matos, 53 - Centro - CEP 50010-310 - Recife - PE / Fone: (81) 3434-9292 - e-mail: cartorioroma@bol.com.br
Cópia autenticada conforme original; dou fé. Em test. *[Handwritten signature]*
verdade, Recife-PE 20/11/2023 16:16:48
Emolumentos: 3,87 FERM: 0,04 FUNSEG: 0,09 TSNR: 0,86
FERC: 0,43 ISS: 0,21 TOTAL: 5,50
CARINE MIRELE LINS DA SILVA
Escrevente Autorizada
Selo: 0077248-DZJ10202302.05545
QR Code
TABELA DE PREÇOS
6º OFÍCIO DE NOTAS DO RECIFE - PE - CARTÓRIO ROMA

ESTA
PREFEITUR

ATESTADO DE CAPACIDADE TÉCNICA

AXX005158

Atestamos para fins de comprovação técnica, que o Instituto de Planejamento e Apoio ao Desenvolvimento Tecnológico e Científico – IPAD, CNPJ 02.197.495/0001-16, executou para o Município de Pilar / AL, pessoa jurídica de direito público interno, CNPJ/MF 12.200.150/0001 – 28, com sede na Praça Floriano Peixoto, s/n, Centro, Município de Pilar, Estado de Alagoas, serviços técnicos de consultoria para a elaboração do Plano Diretor do Município de Pilar – AL, no período de 28 de março de 2006 a 28 de novembro de 2006, decorrente do Contrato Administrativo de Prestação de Serviços Técnicos Especializados.

Os serviços abaixo foram executados atendendo rigorosamente a todos os requisitos e especificações exigidos, com elevado nível técnico dos produtos apresentados, tendo sido satisfatória e conclusivamente, tudo de conformidade com o Termo de Referência e o Plano de Trabalho, elaborados.

Descrição Sumária dos Serviços:

1. Levantamento da Situação Atual

Correspondeu ao diagnóstico do município, com o objetivo de identificar as principais questões locais e sua relação com a Região, para que se tivesse uma leitura dos pontos fundamentais para o planejamento urbano e conseqüentemente para a formatação do Plano Diretor Urbanístico Municipal.

Essa leitura deu-se através da coleta de informações relativas aos aspectos físico-ambientais, institucionais e sócio-econômicos. Foram identificados, ainda, projetos e ações previstas e em desenvolvimento para o município, bem como aqueles estruturadores que estivessem ocorrendo em municípios vizinhos que pudessem ter reflexos nas definições de propostas.

Essas informações foram formatadas em relatórios, e especializadas, quando possível, para que se tivesse um mapeamento das principais questões pertinentes ao objeto, facilitando a leitura e conseqüente análise dos problemas e potencialidades, e a geração de proposições.

Foram realizadas Oficinas de Capacitação para gestores e corpo técnico da Prefeitura, bem como para as lideranças.

Para deflagração do projeto e conseqüente convocação e sensibilização para a participação dos atores sociais atuantes no município no processo de construção do Plano Diretor Urbanístico, foi realizado o Fórum de Apresentação e Divulgação do Plano.

A leitura comunitária configurou-se através da realização da 1ª Oficina de Planejamento.

O desenvolvimento dos trabalhos foi acompanhado pelo Grupo Gestor do Plano, através de reuniões sistemáticas.

2. Análise e Contextualização

Correspondeu a discussão da etapa anterior para construção de uma matriz de leitura e reflexão sobre a cidade à luz dos problemas e potencialidades, e definição de diretrizes gerais.

A partir do Diagnóstico foram elencadas evidências que analisadas balizaram a definição de diretrizes. A construção destas evidências e suas respectivas análises foram concebidas a partir da abrangência do

[Vertical stamp and handwritten notes]
Este documento é parte integrante do
processo nº 01-029/23/2023
Recife 26/03/2023
[Handwritten signature]

[Handwritten signature]

[Handwritten signature]

conteúdo do Plano Diretor, bem como seu grupamento temático, o que possibilitou uma maior compreensão e clareza na definição das diretrizes gerais.

A elaboração do Relatório de Diretrizes Gerais assim como do mapeamento do macrozoneamento e respectivos parâmetros de controle, sistema viário hierarquizado e compatibilização das propostas existentes, a partir da análise das evidências acima citadas, foram sistematizadas nos grupamentos temáticos definidos no Plano de Trabalho.

Essas diretrizes foram norteadas pelas diretrizes gerais do Estatuto da Cidade (Lei Federal nº 10.257 de 10 de julho de 2001) descritas no Capítulo I, assim como pelo conteúdo mínimo do Plano Diretor descrito no Capítulo III, Artigo 42 dessa referida lei.

O processo de construção desse relatório contou com momentos de discussões com a coordenação da prefeitura, o corpo técnico municipal, o Grupo Gestor e a consultoria, no intuito da construção coletiva das diretrizes.

Foram incorporadas a este relatório as contribuições da 2ª Oficina de Planejamento.

3. Estruturação do Plano Diretor

Correspondeu à elaboração do texto final do Plano Diretor, resultado da consolidação das diretrizes e recomendações propostas.

A estruturação do Plano Diretor contemplou:

- A definição dos princípios, objetivos e diretrizes da política urbana municipal, em consonância com as diretrizes gerais do Estatuto da Cidade;
- O zoneamento territorial (macrozoneamento e microzoneamento);
- Os índices urbanísticos básicos e os parâmetros de controle;
- Os instrumentos da política urbana definidos no Estatuto da Cidade, assim como os mecanismos para a sua implementação;
- A hierarquização do sistema viário;
- A indicação de projetos e planos urbanísticos a serem desenvolvidos;
- O sistema de gestão local para o planejamento e controle do ordenamento territorial.

A partir do Relatório de Diretrizes Gerais, e norteado pelo Estatuto da Cidade foram identificados elementos estruturadores da dinâmica municipal que subsidiaram a elaboração de diretrizes específicas, mecanismos e instrumentos urbanísticos, assim como as recomendações de intervenções no âmbito do planejamento e gestão urbana, no sentido da regulação do ordenamento territorial.

A definição dessas proposições contou com a participação dos consultores especialistas, que apontaram diretrizes e ações setoriais para embasar as discussões com a coordenação, com o corpo técnico municipal e com a Comissão de Acompanhamento, ficando a consolidação das propostas a cargo da equipe técnica da consultoria.

A formatação final do Plano Diretor se deu com a consolidação das proposições definidas no processo de discussão com os atores envolvidos referido acima.

6º OFÍCIO DE NOTAS DO RECIFE - PE - CARTÓRIO ROMA

Rua Engenheiro Ubaldo Gomes de Matos, 53 - Centro - CEP 50100-310 - Recife - PE - Fone: (81) 3424-3292 - e-mail: cartorioroma@uol.com.br

Cópia autenticada conforme original; dou fé. Em test da

verdade, Recife-PE 20/11/2023 16:16:48

Emolumentos: 3,87 FERM: 0,04 FUNSEG: 0,09 ISNR: 0,86

FERC: 0,43 ISS: 0,21 TOTAL: 5,50

Documento e visto integrante da
Carteira nº 01-02933/2003
Recife, 06/03/08
Fátima DRC

[Handwritten signature]

[Handwritten signature]



[Handwritten signature]
Eduardo Guimarães

Após consolidado, o texto foi formatado legalmente com vistas ao seu envio a Câmara de Vereadores para aprovação.

No Fórum de Validação, com a participação dos atores sociais atuantes no município, principalmente com os participantes do Fórum de Apresentação e Difusão, foi validada a Proposta Final com a apresentação do Projeto de Lei do Plano Diretor.

PRODUTOS APRESENTADOS

1. Relatório de Caracterização do Município;
2. Relatório de Diretrizes Gerais;
3. Relatório Final - Texto Base;
4. Projeto de Lei do Plano Diretor

EQUIPE TÉCNICA

- **Coordenação Geral:** Neusa Vieira de Melo – Arquiteta Urbanista. CREA: 027240 D - PE;
- **Coordenação Técnica:** Ubirajara Ferreira da Paz – Arquiteto Urbanista. CREA: 19459 D – PE;
- **Uso do Solo/Trânsito e Transportes** – Cezar Augusto Saraiva de Menezes Lopes – Arquiteto Urbanista. CREA: 28571 D – PE; e, Paulo Henrique Camaroti da Silva – Arquiteto Urbanista. CREA: 20.465 D - PE
- **Gestão Ambiental:** Pedro Luciano Vilarim Idalino – Arquiteto Urbanista. CREA: 032579 D – PE;
- **Apoio Técnico:** Cristiana Borges de Barros e Silva – Arquiteta Urbanista. CREA: 033934 D – PE;
- **Apoio Técnico:** Edna Paula Peixoto da Mota – Arquiteta Urbanista. CREA: 033935 D – PE;
- **Desenvolvimento Econômico:** José Farias Gomes Filho – Economista;
- **Área Jurídica:** Carlos Aguiar. Advogado;
- **Área Jurídica:** Admilson Batista de Lima Júnior – Advogado. OAB/PE nº 19.736.

Este documento é parte integrante do
 processo nº 01.029.3.5.2000.8
 Recife 26/03/08
 Fátima Amarel

Pilar, 12 de julho de 2007.

[Assinatura]
 Oziel Alves de Barros
 Prefeito do Município do Pilar - AL

verdadeira (s) *[Assinatura]* firma(s)
 Rosa Maria Rodrigues Lima de Oliveira
 O Tabelião Público
 "Válido somente com o Selo de Autenticidade"

[Assinatura]
 Hilda Wanderley Gomes
 Juiz de Direito / Engenheira Civil
 OAB nº 14554/PE

TRIBUNAL DE JUSTIÇA DE PERNAMBUCO
 Selo de Autenticidade
 AXX005159
 13 FEV 2008
 Certifico que a presente fotocópia é a reprodução fiel do original que me foi exibido. Daufé, Recife PE

6º OFÍCIO DE NOTAS DO RECIFE - PE - CARTÓRIO ROMA
 Rua Engenheiro Ubaldo Gomes de Matos, 53 - Centro - CEP: 50010-310 - Recife - PE - Fone: (81) 324-9292 - e-mail: cartorioroma@uol.com.br
 Cópia autenticada conforme original: dou fé. Em test.
 verdade, Recife-PE 20/11 2023 16:16:48
 Emolumentos: 3,87 FERM: 0,04 FUNSEG: 0,09 TSNR: 0,86
 FERC: 0,43 ISS: 0,21 TOTAL: 5,50
 CARINE MIRELE LINS DA SILVA
 Escrevente Autorizada

AUTENTICADO
 RECONHECIDO
 DE FIRMA
 E DISTRIBUIÇÃO
 AJ 096920





[Handwritten signature]



ISO 9001

ATESTADO DE CAPACIDADE TÉCNICA

Atestamos, para fins de comprovação técnica, que Cezar Augusto Saraiva de Menezes Lopes, Arquiteto Urbanista, CREA 28571 D, executou serviços de consultoria na temática Uso e Ocupação do Solo, para a elaboração do Plano Diretor de Município de Pilar - AL, decorrente do Contrato Administrativo de Prestação de Serviços Técnicos Especializados, firmado entre o IPAD e Prefeitura Municipal de Pilar - no período de 28 de março de 2006 a 28 de novembro de 2006.

4º OFÍCIO

Recife, 27 de outubro de 2006.

[Handwritten signature]
Antônio Fernando de Oliveira Barros
Diretor Presidente do IPAD

01-02-033/2008
26.03.08
[Handwritten signature]

Reconheço por semelhança a firma de: ANTONIO FERNANDO DE OLIVEIRA BARROS
RECIFE/PE, 14 DE FEVEREIRO DE 2008.
Doc.: 25
José Bonifácio Falcão
SUBSTITUTO
Emol.: R\$ 2,38 - TSNR R\$ 0,48. Válido somente com o selo.



6º OFÍCIO DE NOTAS DO RECIFE - PE - CARTÓRIO ROMA *[Handwritten signature]*

Rua Engenheiro Ubaldino Gomes de Matos, 53 - Centro - CEP 50010-310 - Recife - PE - Fone: (81) 3424-9292 - e-mail: cartorioroma@uol.com.br

Cópia autenticada conforme original, dou fé. Em test. da

verdade, Recife-PE 20/11/2023 16:16:48

Emolumentos: 3,87 FERM: 0,01 FUNSEG: 0,09 TSNR: 0,86

FERC: 0,43 ISS: 0,21 TOTAL: 5,50

CARINE MIRELE LINS DA SILVA
Escrevente Autorizada

Selo: 0077248.KUB10202302.05543

Consulte a autenticidade do selo em www.tpe.jus.br/selodigital

Rua Santo Elias, 535
Espinho - Recife - PE
CEP. 52020-090
Fone: (81) 2123.8500



DECLARAÇÕES

Hilda Wanderley Gomes
Sócia Diretora / Engenheira Civ.
CPF A Nº 14584 7196



DECLARAÇÃO SUB ITEM 4.6.1 DO EDITAL



A: PREFEITURA MUNICIPAL DE CAMARAGIBE/PE – SECRETARIA DE INFRAESTRUTURA

Ref.: Edital : TOMADA DE PREÇO nº. 07/2023.

A empresa COLMEIA ARQUITETURA E ENGENHARIA LTDA, CNPJ nº 41.051.046/0001/17, sediada à Rua Dom Carlos Coelho, 110, Boa Vista – Recife/PE, através de seu representante legal abaixo identificado, declara que:


I - os documentos necessários ao esclarecimento de sua participação no certame foram colocados à disposição e que tomou conhecimento de todas as informações e condições locais e grau de dificuldade dos serviços a serem executados, para o total cumprimento das obrigações objeto desta licitação;

II - não se encontra declarada inidônea para licitar ou contratar com órgãos da Administração Pública Federal, Estadual e Municipal;

III- inexistente fato superveniente impeditivo de sua habilitação; e

IV- não possui em seu quadro menor de 18 anos de idade em trabalho noturno, perigoso ou insalubre, nem menor de 16 anos em qualquer trabalho, salvo na condição de aprendiz, a partir dos 14 anos, em cumprimento do disposto no inciso V do art. 27 da Lei 8.666/93.

Recife, 22 de Novembro de 2023.


COLMEIA ARQUITETURA E ENGENHARIA LTDA
CNPJ: 41.051.046/0001-17
Hilda Wanderley Gomes
Engenheira Civil /Sócia Diretora
R.G. N° 03339 MT/PE
CPF N°: 337.624.814-15
CREA N° 18554 D/PE



DECLARAÇÃO DE PLENO ATENDIMENTO AOS REQUISITOS DE HABILITAÇÃO

A empresa COLMEIA ARQUITETURA E ENGENHARIA LTDA, CNPJ nº 41.051.046/0001/17, por intermédio do seu representante legal abaixo assinado, declara sob as penalidades da lei, para fins de participação na TOMADA DE PREÇO nº 07/2023, que:

- 1) os documentos que compõem o presente Edital foram colocados à disposição e que tomou conhecimento de todas as informações, condições locais e grau de dificuldade dos serviços a serem executados, para o total cumprimento das obrigações objeto desta licitação;
- 2) não se encontra declarada inidônea para licitar ou contratar com órgãos ou entidades da Administração Pública Federal, Estadual, Municipal e do Distrito Federal;
- 3) inexistem fato(s) impeditivo(s) à sua habilitação estando ciente da obrigatoriedade de declarar ocorrências posteriores;
- 4) não possui em seu quadro menor de 18 anos de idade em trabalho noturno, perigoso ou insalubre, nem menor de 16 anos de idade em qualquer trabalho, salvo na condição de aprendiz, a partir dos 14 anos, em cumprimento ao disposto no inciso V do art. 27 da Lei 8.666/93 (cumprimento do disposto no inciso XXXIII do art. 7º da Constituição Federal), sob pena de sujeição às penalidades previstas no Edital do TOMADA DE PREÇO nº 07/2023- PREFEITURA MUNICIPAL DE CAMARAGIBE.

Recife, 22 de Novembro de 2023.

COLMEIA ARQUITETURA E ENGENHARIA LTDA
CNPJ: 41.051.046/0001-17
Hilda Wanderley Gomes
Engenheira Civil /Sócia Diretora
R.G. N° 03339 MT/PE
CPF N°: 337.624.814-15
CREA N° 18554 D/PE

DECLARAÇÃO NEGATIVA DE VÍNCULO E PARENTESCO



À
PREFEITURA MUNICIPAL DE CAMARAGIBE/PE.
Processo nº.87/2023.
TOMADA DE PREÇO nº. 07/2023.

OBJETO: Contratação de serviços técnicos especializados de pessoa jurídica para revisão e elaboração do Plano de Ordenamento Urbano Territorial do Município de Camaragibe constituído pela revisão das leis do plano diretor (Lei Complementar Nº 341/07) e do parcelamento, uso e ocupação do solo (Lei Nº 032/97), nos termos estabelecidos do artigo 182 da constituição federal e da Lei Federal 10.257/2001- Estatuto Da Cidade.

A **COLMEIA ARQUITETURA E ENGENHARIA LTDA**, DECLARA sob as penalidades cabíveis, em atendimento ao Edital, que:


1. Seus sócios, dirigentes ou administradores não são empregados da Prefeitura Municipal de Camaragibe/PE e não possuem vínculo familiar (cônjuge, companheiro ou parente em linha reta ou colateral, por consanguinidade ou afinidade, até o terceiro grau, nos termos dos artigos 1.591 a 1.595 da Lei nº 10.406/2002 – Código Civil) com:

- empregado(s) de carreira ou detentor(es) de cargo comissionado que atue(m) em área da Prefeitura com gerenciamento sobre o contrato ou sobre o serviço objeto da presente licitação;
- empregado(s) de carreira ou detentor(es) de cargo comissionado que atue(m) na área demandante da licitação;
- empregado(s) de carreira ou detentor(es) de cargo comissionado que atue(m) na área que realiza a licitação;
- autoridade da Prefeitura hierarquicamente superior às áreas supra-mencionadas.

2. Não tem e de que não contratará prestador(es) para a execução de serviço objeto desta licitação, com vínculo familiar (cônjuge, companheiro ou parente em linha reta ou colateral, por consanguinidade ou afinidade, até o terceiro grau) com empregado(s) de carreira da Prefeitura ou que exerça(m) cargo em comissão ou função de confiança:

- em área da Prefeitura com gerenciamento sobre o contrato ou sobre o serviço objeto da presente licitação;
- na área demandante da licitação;
- na área que realiza a licitação;

Recife, 22 de Novembro de 2023.


COLMEIA ARQUITETURA E ENGENHARIA LTDA
CNPJ: 41.051.046/0001-17
Hilda Wanderley Gomes
Engenheira Civil /Sócia Diretora
R.G. Nº 03339 MT/PE
CPF Nº: 337.624.814-15
CREA Nº 18554 D/PE



DECLARAÇÃO DE ABSTENÇÃO DE VISITA TÉCNICA


A: PREFEITURA MUNICIPAL DE CAMARAGIBE/PE – SECRETARIA DE INFRAESTRUTURA

Ref.: Edital : TOMADA DE PREÇO nº. 07/2023.

OBJETO: Contratação de serviços técnicos especializados de pessoa jurídica para revisão e elaboração do Plano de Ordenamento Urbano Territorial do Município de Camaragibe constituído pela revisão das leis do plano diretor (Lei Complementar Nº 341/07) e do parcelamento, uso e ocupação do solo (Lei Nº 032/97), nos termos estabelecidos do artigo 182 da constituição federal e da Lei Federal 10.257/2001- Estatuto Da Cidade.

A empresa COLMEIA ARQUITETURA E ENGENHARIA LTDA, CNPJ nº 41.051.046/0001/17, sediada à Rua Dom Carlos Coelho, 110, Boa Vista – Recife/PE, através de seu representante legal abaixo identificado, DECLARA para os devidos fins e sob as pena da Lei, que tem pleno conhecimento das condições e peculiaridades inerentes à natureza dos trabalhos que são objeto do Edital de Licitação acima referenciado, que assume total responsabilidade por este fato e que não utilizará deste para quaisquer questionamentos futuros que ensejam avenças técnicas ou financeiras com a Secretaria de Infraestrutura de Camaragibe.

Recife, 22 de Novembro de 2023.



COLMEIA ARQUITETURA E ENGENHARIA LTDA
CNPJ: 41.051.046/0001-17
Hilda Wanderley Gomes
Engenheira Civil /Sócia Diretora
R.G. Nº 03339 MT/PE
CPF Nº: 337.624.814-15
CREA Nº 18554 D/PE



TERMO DE ENCERRAMENTO

Este volume corresponde a Habilitação, apresentada pela Colmeia Arquitetura e Engenharia LTDA no **CONVITE Nº. 003/2023**, do **TIPO MENOR PREÇO**, para a **Contratação de serviços técnicos especializados de pessoa jurídica para revisão e elaboração do Plano de Ordenamento Urbano Territorial do Município de Camaragibe constituído pela revisão das leis do plano diretor (Lei Complementar Nº 341/07) e do parcelamento, uso e ocupação do solo (Lei Nº 032/97), nos termos estabelecidos do artigo 182 da constituição federal e da Lei Federal 10.257/2001- Estatuto Da Cidade**, que contem um total de 388 páginas numerada ordenadamente.

Recife, 22 de Novembro de 2023.



COLMEIA ARQUITETURA E ENGENHARIA LTDA
CNPJ: 41.051.046/0001-17
Hilda Wanderley Gomes
Engenheira Civil /Sócia Diretora
CPF Nº: 337.624.814-15
CREA Nº 18554 D/PE

